

Załącznik Nr 1
do Uchwały Nr 99/XII/15
Rady Miejskiej w Wieleniu
z dnia 29 grudnia 2015 r.



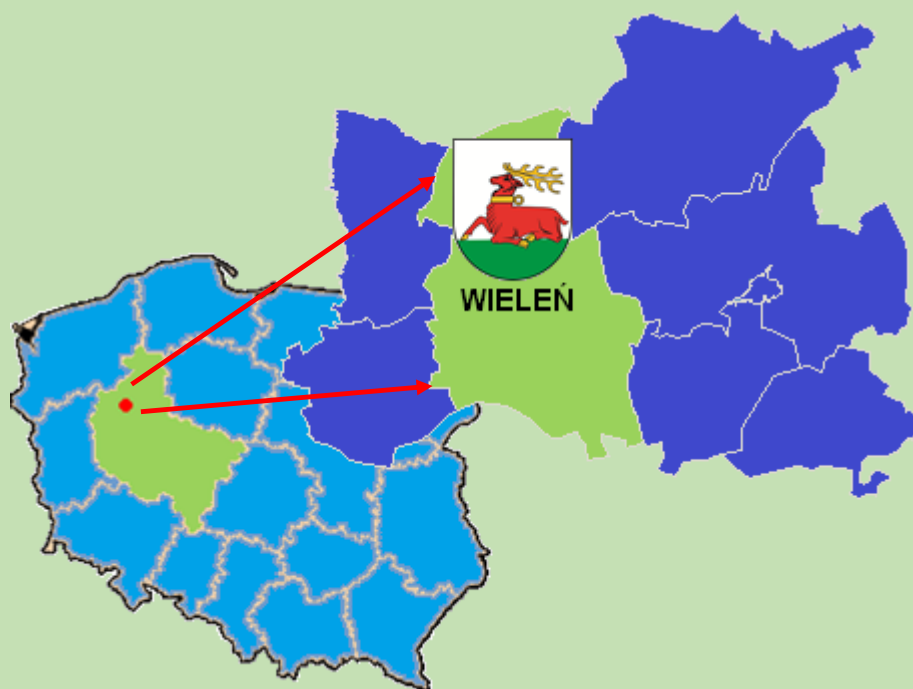
**STRATEGIA ROZWOJU
SPOŁECZNO-GOSPODARCZEGO
MIASTA I GMINY WIELEŃ
NA LATA 2015-2024**

WIELEŃ, 2015





CZEŚĆ I





Spis treści

Wstęp	4
1. Metodologia prac nad Strategią	6
2. Analiza SWOT	9
3. Misja i wizja gminy	14
4. Plan operacyjny	14
5. Nawiązania do dokumentów wyższego rzędu	29
6. Procedury wdrażania, monitoringu, ewaluacji, aktualizacji i promocji Strategii	44
6.1. Wdrażanie.....	44
6.2. Monitoring.....	45
6.3. Ewaluacja.....	50
6.4. Aktualizacja.....	50
6.5. Promocja.....	51
7. Ocena oddziaływania na środowisko Strategii Rozwoju Społeczno-Gospodarczego Miasta i Gminy Wieliczka na lata 2015-2024	52
Spis tabel.....	54
Spis rysunków.....	54
Załącznik nr 1 Diagnoza społeczno-gospodarcza Gminy Wieliczka.....	55
Załącznik nr 2 Wykaz planowanych do realizacji inwestycji wraz z określeniem możliwych źródeł finansowania oraz jednostek odpowiedzialnych za ich realizację.....	153
Załącznik nr 3 Raport z konsultacji społecznych.....	166



Wstęp

„Rozwój jednostek samorządu terytorialnego to długookresowy proces zmian mających charakter celowy i prowadzący do poprawy stanu istniejącego¹”. Proces zmian Miasta i Gminy Wielka Wieś został określony w jednym z najważniejszych dokumentów przygotowywanych przez jednostkę samorządu terytorialnego. Dokumentem tym jest niniejsza „Strategia Rozwoju Społeczno-Gospodarczego Miasta i Gminy Wielka Wieś na lata 2015-2024” (zwana dalej „Strategią”).

Strategia rozwoju gminy jest dokumentem planistycznym, sporządzanym w celu skoordynowania podejmowanych działań oraz ujednoczenia podejścia do rozwiązywania kluczowych problemów gminy, mogących zakłócać jej rozwój. Ponadto jest to pewnego rodzaju scenariusz długofalowego i zrównoważonego rozwoju gminy. Strategia to narzędzie, na podstawie którego prowadzona jest polityka rozwoju lokalnego, a realizacja tej polityki wraz z realizacją zadań w zakresie zaspokajania potrzeb zbiorowych jest podstawowym zadaniem samorządu gminnego.

Prace nad Strategią przebiegają wieloetapowo (szczegółowy opis poszczególnych etapów znajduje się w punkcie 1. *Metodologia prac nad Strategią*), a kluczowym jej elementem są konsultacje społeczne. Dzięki zaangażowaniu lokalnej społeczności w prace nad dokumentem, założenia w nim zawarte są odpowiedzią na potrzeby mieszkańców gminy. „Strategia Rozwoju Społeczno-Gospodarczego Miasta i Gminy Wielka Wieś na lata 2015-2024” jest więc zbiorem działań, których realizacja ma wpłynąć na poprawę warunków życia mieszkańców oraz rozwój społeczno-gospodarczy Miasta i Gminy Wielka Wieś, co jest celem głównym niniejszego dokumentu.

„Strategia Rozwoju Społeczno-Gospodarczego Miasta i Gminy Wielka Wieś na lata 2015-2024” składa się z czterech części:

- ✓ Część I – zawiera najważniejsze elementy Strategii – misję, wizję, cele strategiczne i operacyjne oraz kierunki działań. W części tej znajduje się również analiza SWOT, nawiązanie do dokumentów strategicznych wyższego rzędu, a także charakterystyka procesu wdrażania, monitoringu, ewaluacji, aktualizacji i promocji;

¹ Wołowicz T., Reško D. (2012): Strategia rozwoju gminy jako narzędzie zarządzania zmianą gospodarczą, Zeszyty Naukowe WSEI, seria EKONOMIA, 5(2/2012).



- ✓ Część II – diagnoza społeczno-gospodarcza Gminy Wielka;
- ✓ Część III – wykaz planowanych do realizacji inwestycji wraz z określeniem okresu ich realizacji, szacunkowych wartości, możliwych źródeł finansowania oraz jednostek odpowiedzialnych za ich realizację;
- ✓ Część IV – raport z konsultacji społecznych.

Podsumowując: Strategia Rozwoju Społeczno-Gospodarczego Gminy:

- jest jednym z najważniejszych dokumentów przygotowywanych przez jednostkę samorządu terytorialnego oraz podstawowym narzędziem do ubiegania się o środki unijne i inne środki zewnętrzne;
- realizuje ustawowy wymóg prowadzenia polityki rozwoju w oparciu o strategiczne planowanie;
- to dokument przygotowywany w oparciu o określone procedury z udziałem społeczności lokalnej;
- określa priorytety, cele i kierunki rozwoju społeczno-gospodarczego gminy.



1. Metodologia prac nad Strategią

Strategia rozwoju gminy jest podstawowym dokumentem, który określa długofalowy rozwój gminy, uwzględniając kluczowe potrzeby jej mieszkańców. W związku z tym, bardzo ważnym elementem opracowania Strategii jest zaangażowanie w pracę wszystkich podmiotów zainteresowanych życiem gminnym. Podczas prac nad opracowaniem „Strategii Rozwoju Społeczno-Gospodarczego Miasta i Gminy Wielka na lata 2015-2024” przyjęto model partycypacyjno-ekspertski. Model ten polega na szerokim udziale lokalnej społeczności oraz władz gminnych w pracach nad dokumentem, przy jednoczesnym zaangażowaniu ekspertów zewnętrznych. Eksperci odpowiedzialni są m.in. za przeprowadzenie konsultacji społecznych oraz opracowanie finalnej wersji Strategii.

Prace nad dokumentem przebiegały etapowo. Wyodrębniono etap: organizacyjny/metodologiczny, diagnostyczny, planistyczny oraz etap końcowy związany z upublicznieniem finalnej wersji dokumentu, a także sprawnym wdrożeniem.

Rysunek 1.1. Etapy prac nad Strategią



Źródło: Opracowanie: Atrium Grupa Doradcza

Pierwszy etap prac nad „Strategią Rozwoju Społeczno-Gospodarczego Miasta i Gminy Wielka na lata 2015-2024” polegał na podjęciu decyzji o opracowaniu niniejszego dokumentu oraz wyłonieniu (w trybie zapytania ofertowego) wykonawcy – eksperta zewnętrznego.

STRATEGIA ROZWOJU SPOŁECZNO-GOSPODARCZEGO MIASTA I GMINY WIELEŃ NA LATA 2015-2024



Tabela 1.1. Harmonogram prac nad Strategią

Miesiąc	Okres	Opis prac	Opis zadań		
LUTY	02.02 - 08.02	Opracowanie diagnozy społeczno – gospodarczej wraz z analizą SWOT	Opracowanie prezentacji na pierwsze konsultacje społeczne - podstawowe informacje opisujące gminę		
	09.02 - 15.02				
	16.02 - 22.02				
	23.02 - 1.03				
MARZEC	02.03 - 08.03		Opracowywanie Strategii i raportu z konsultacji społecznych	I konsultacje społeczne - prezentacja + praca w zespołach	
	09.03 - 15.03				
	16.03 - 22.03				
	23.03 - 29.03				
KWIECIEŃ	30.03 - 05.04			Opracowywanie Strategii i raportu z konsultacji społecznych	Opracowanie wyników konsultacji społecznych. Zdefiniowanie: wizji, misji, celów strategicznych i operacyjnych
	06.04 - 12.04				
	13.04 - 19.04				
	20.04 - 26.04				
	27.04 - 3.05				
MAJ	4.05 - 12.05	Opracowywanie Strategii wraz z wykazem planowanych inwestycji oraz określeniem możliwych źródeł ich finansowania			II konsultacje społeczne - przedstawienie wyników I konsultacji, zaprezentowanie wizji, misji, celów strategicznych i operacyjnych;
	13.05 - 17.05				
	18.05 - 26.05				
	27.05 - 07.06				
CZERWIEC	08.06 - 14.06		Przerowadzenie oceny oddziaływania na środowisko Strategii - prowadzona przez Regionalną Dyрекcyję Ochrony Środowiska oraz Państwowego Inspektora Sanitarnego zgodnie z ustawą z dnia 3 października 2008 r. o udostępnianiu informacji o środowisku i jego ochronie, udziale społeczeństwa w ochronie środowiska oraz o ocenach oddziaływania na środowisko (Dz. U. z 2013 r., poz. 1235 ze zm.),		Przekazanie roboczej wersji Strategii wraz z raportem z konsultacji
	15.06 - 22.06				
	23.06				
	23.06 - 30.06				
LIPIEC	1.07 - 10.07			Przerowadzenie oceny oddziaływania na środowisko Strategii - prowadzona przez Regionalną Dyрекcyję Ochrony Środowiska oraz Państwowego Inspektora Sanitarnego zgodnie z ustawą z dnia 3 października 2008 r. o udostępnianiu informacji o środowisku i jego ochronie, udziale społeczeństwa w ochronie środowiska oraz o ocenach oddziaływania na środowisko (Dz. U. z 2013 r., poz. 1235 ze zm.),	Czas na uwagi Zamawiającego
	11.07 - 19.07				
	20.07 - 26.07				
	27.07 - 2.08				
SIERPIEŃ	3.08 - 9.08	Przerowadzenie oceny oddziaływania na środowisko Strategii - prowadzona przez Regionalną Dyрекcyję Ochrony Środowiska oraz Państwowego Inspektora Sanitarnego zgodnie z ustawą z dnia 3 października 2008 r. o udostępnianiu informacji o środowisku i jego ochronie, udziale społeczeństwa w ochronie środowiska oraz o ocenach oddziaływania na środowisko (Dz. U. z 2013 r., poz. 1235 ze zm.),			Czas na ustosunkowanie się do uwag Zamawiającego
	10.08 - 11.08				
	12.08 - 23.08				
	24.08 - 31.08				
WRZESIEŃ	1.09 - 6.09		Przerowadzenie oceny oddziaływania na środowisko Strategii - prowadzona przez Regionalną Dyрекcyję Ochrony Środowiska oraz Państwowego Inspektora Sanitarnego zgodnie z ustawą z dnia 3 października 2008 r. o udostępnianiu informacji o środowisku i jego ochronie, udziale społeczeństwa w ochronie środowiska oraz o ocenach oddziaływania na środowisko (Dz. U. z 2013 r., poz. 1235 ze zm.),		Przekazanie finalnej wersji Strategii wraz z raportem z konsultacji
	7.09 - 13.09				
	14.09 - 20.09				
	21.09 - 30.09				
PAŹDZIERNIK	1.10 - 11.10			Przerowadzenie oceny oddziaływania na środowisko Strategii - prowadzona przez Regionalną Dyрекcyję Ochrony Środowiska oraz Państwowego Inspektora Sanitarnego zgodnie z ustawą z dnia 3 października 2008 r. o udostępnianiu informacji o środowisku i jego ochronie, udziale społeczeństwa w ochronie środowiska oraz o ocenach oddziaływania na środowisko (Dz. U. z 2013 r., poz. 1235 ze zm.),	Spotkanie informacyjne w sprawie Strategii z udziałem Rady Miejskiej w Wieleniu
	12.10 - 18.10				
	19.10 - 22.10				
	23.10 - 31.10				
LISTOPAD	1.11 - 8.11	Przerowadzenie oceny oddziaływania na środowisko Strategii - prowadzona przez Regionalną Dyрекcyję Ochrony Środowiska oraz Państwowego Inspektora Sanitarnego zgodnie z ustawą z dnia 3 października 2008 r. o udostępnianiu informacji o środowisku i jego ochronie, udziale społeczeństwa w ochronie środowiska oraz o ocenach oddziaływania na środowisko (Dz. U. z 2013 r., poz. 1235 ze zm.),			Czas na zgłaszanie uwag Radnych
	9.11 - 16.11				
	17.11 - 22.11				
	23.11 - 30.11				
GRUDZIEŃ	1.12 - 6.12		Przerowadzenie oceny oddziaływania na środowisko Strategii - prowadzona przez Regionalną Dyрекcyję Ochrony Środowiska oraz Państwowego Inspektora Sanitarnego zgodnie z ustawą z dnia 3 października 2008 r. o udostępnianiu informacji o środowisku i jego ochronie, udziale społeczeństwa w ochronie środowiska oraz o ocenach oddziaływania na środowisko (Dz. U. z 2013 r., poz. 1235 ze zm.),		Ustosunkowanie się do zgłoszonych uwag oraz złożenie wniosku do RDOŚ i PWIS
	7.12 - 13.12				
	14.12 - 20.12				
				Zajęcia stanowiska przez RDOŚ i PWIS w sprawie odstąpienia od przeprowadzenia strategicznej oceny oddziaływania na środowisko dla projektu „Strategii Rozwoju Społeczno-Gospodarczego Miasta i Gminy Wieluń na lata 2015-2024”.	
					Wystąpienie do RDOŚ o zakres i stopień szczegółowości informacji wymaganych w Prognozie oddziaływania na środowisko
				Dystrybucja ankiet dotyczących Strategii w szkołach na terenie gminy oraz ich opracowanie	
					Opracowanie „Prognozy oddziaływania na środowisko Strategii Rozwoju Społeczno-Gospodarczego Miasta i Gminy Wieluń na lata 2015-2024” oraz przekazanie do zaopiniowania odpowiednim organom
				Wyłożenie projektu Strategii wraz z Prognozą oddziaływania na środowisko Strategii Rozwoju Społeczno-Gospodarczego Miasta i Gminy Wieluń do publicznego wglądu	
					Uzyskanie opinii w sprawie projektu Strategii wraz z Prognozą oraz ustosunkowanie się do uwag i wniosków organów opiniujących
				Przekazanie finalnej wersji Strategii oraz prezentacja Strategii Radzie Miejskiej	

Źródło: Opracowanie: Atrium Grupa Doradcza



W przedmiotowym postępowaniu została wybrana Atrium Grupa Doradcza z Poznania. Opracowana została także metodologia oraz harmonogram opracowania Strategii.

Podczas drugiego etapu – diagnostycznego – skupiono się na gromadzeniu oraz analizie danych dotyczących Miasta i Gminy Wieliczka. Posłużyły one do opracowania diagnozy społeczno-gospodarczej miasta i gminy (załącznik nr 1). Diagnoza została sporządzona w oparciu o ogólnodostępne dane statystyczne Głównego Urzędu Statystycznego oraz dane publikowane na stronie internetowej Miasta i Gminy Wieliczka, a także udostępnione przez Urząd Miejski w Wieliczce oraz jednostki organizacyjne gminy. Przeprowadzono także konsultacje społeczne (szczegółowy opis konsultacji w załączniku nr 3), których pierwszym etapem było spotkanie o charakterze warsztatowym. Uczestnicy warsztatów zostali podzieleni na pięć zespołów tematycznych, w ramach których identyfikowali problemy występujące na terenie gminy oraz proponowali sposoby ich rozwiązania. Mieszkańcy wypełniali także ankietę, w której ocenili różne obszary funkcjonowania gminy. Zebrane dane posłużyły do identyfikacji mocnych i słabych stron gminy oraz szans i zagrożeń (analiza SWOT).

Sporządzona diagnoza oraz wyniki pierwszych konsultacji społecznych stały się podstawą do wypracowania misji i wizji gminy oraz celów strategicznych, operacyjnych i kierunków działań. Był to trzeci etap opracowania Strategii. Wypracowane elementy zostały poddane konsultacjom, podczas których mieszkańcy mieli możliwość zgłaszania uwag oraz propozycji zmian kluczowych elementów dokumentu. Po zakończeniu prac, projekt dokumentu został przekazany do publicznej wiadomości (etap IV) celem zebrania opinii od lokalnej społeczności. Wszystkie zgłoszone uwagi, opinie czy propozycje zostały przeanalizowane przez ekspertów zewnętrznych.

Ostatnim etapem prac nad dokumentem było przeprowadzenie strategicznej oceny oddziaływania na środowisko Strategii - projekt dokumentu został przekazany do Regionalnego Dyrektora Ochrony Środowiska oraz Państwowego Wojewódzkiego Inspektora Sanitarnego z wnioskiem o zajęcie stanowiska w sprawie konieczności opracowania dla przedmiotowego dokumentu prognozy oddziaływania na środowisko. Finalna wersja Strategii została uchwalona przez Radę Miejską w Wieliczce.



2. Analiza SWOT

Analiza SWOT to jedna z podstawowych metod analizy strategicznej, zestawienie mocnych i słabych stron (uwarunkowanych czynnikami wewnętrznymi) oraz szans i zagrożeń (uwarunkowanych czynnikami zewnętrznymi). SWOT jest narzędziem uniwersalnym, pozwalającym na wykorzystanie go do gromadzenia i segregowania najważniejszych danych, a także do wnioskowania strategicznego dla różnych podmiotów. Analiza SWOT dla „Strategii Rozwoju Społeczno-Gospodarczego Miasta i Gminy Wieliczka na lata 2015-2024” została opracowana na podstawie danych uzyskanych z diagnozy społeczno-gospodarczej Miasta i Gminy Wieliczka (załącznik 1) oraz na podstawie wyników ankiety (załącznik 3). Na potrzeby niniejszego dokumentu, opracowano analizę SWOT gminy w ramach pięciu obszarów tematycznych, a należą do nich:

- sfera społeczna;
- sfera kultury, turystyki i rekreacji;
- sfera gospodarcza;
- sfera infrastrukturalna;
- sfera środowiskowa.

• SFERA SPOŁECZNA

Tabela 1.2. Analiza SWOT – sfera społeczna

MOCNE STRONY	SŁABE STRONY
<ol style="list-style-type: none">1. Mała gęstość zaludnienia;2. Dobra dostępność do podstawowej opieki zdrowotnej;3. Spadek liczby osób korzystających z pomocy społecznej (w ostatnim analizowanym roku);4. Wzrost bezpieczeństwa;5. Licznie działające organizacje pozarządowe oraz realizacja programu współpracy gminy z tymi organizacjami;	<ol style="list-style-type: none">1. Systematyczny spadek liczby ludności oraz prognozowany jej dalszy spadek;2. Spadek liczby uczniów w placówkach oświatowych;3. Wysoki wskaźnik obciążenia demograficznego;4. Spadek liczby zawieranych małżeństw;5. Realne zagrożenie odpływem ludności z obszaru gminy;6. Wysoki poziom ubóstwa;



<p>6. Dodatni przyrost naturalny odnotowany na przestrzeni ostatniego roku;</p> <p>7. Dodatnie saldo migracji odnotowane w ostatnim roku;</p> <p>8. Duży potencjał społeczny;</p> <p>9. Dobra dostępność do edukacji;</p> <p>10. Zaangażowanie władzy w rozwój gminy;</p>	<p>7. Wzrost wydatków budżetowych na zadania z zakresu pomocy społecznej;</p> <p>8. Niskie zaangażowanie młodzieży w problemy gminy;</p>
SZANSE	ZAGROŻENIA
<p>1. Poprawa jakości/poziomu życia ludzi na skutek pozytywnych zmian zachodzących w otoczeniu;</p> <p>2. Postęp cywilizacyjny;</p> <p>3. Wzrost aktywności zawodowej kobiet;</p> <p>4. Wzrost wykształcenia mieszkańców;</p>	<p>1. Starzenie się społeczeństwa;</p> <p>2. Wydłużenie trwania ludzkiego życia;</p> <p>3. Zmiana modelu rodziny;</p> <p>4. Wzrost obciążenia ludzi młodych kosztami utrzymania osób w wieku poprodukcyjnym;</p> <p>5. Spadek poziomu aktywności obywatelskiej;</p> <p>6. Wyjazdy młodych, wykształconych osób za granicę;</p> <p>7. Rosnące koszty edukacji;</p>

• **SFERA KULTURY, TURYSTYKI I REKREACJI**

Tabela 1.3. Analiza SWOT – sfera kultury, turystyki i rekreacji

MOCNE STRONY	SŁABE STRONY
<p>1. Wysoki wskaźnik jeziorności;</p> <p>2. Liczne wydarzenia kulturalne;</p> <p>3. Funkcjonowanie wielu zespołów, klubów i kół zainteresowań;</p> <p>4. Aktywna działalność Miejsko-Gminnego Ośrodka Kultury;</p> <p>5. Dobrze rozwinięte zaplecze sportowe;</p> <p>6. Bogactwo walorów turystycznych;</p> <p>7. Rozwinięte różne formy aktywnego wypoczynku;</p> <p>8. Duża liczba gospodarstw agroturystycznych;</p> <p>9. Liczne szlaki turystyczne;</p>	<p>1. Spadek czytelników bibliotek;</p> <p>2. Mała liczba ścieżek rowerowych;</p> <p>3. Słabe oznakowanie szlaków turystycznych;</p> <p>4. Niewystarczająca baza turystyczna (ścieżki rowerowo-pieszne, kawiarnio-restauracje z hotelikami, wypożyczalnia sprzętu turystycznego: rowery, kajaki, łodzie itp.);</p> <p>5. Słabe wykorzystanie walorów turystyczno-rekreacyjnych;</p> <p>6. Brak centrum turystycznego;</p> <p>7. Brak zagospodarowania nabrzeża Noteci w Wieleniu;</p>



<p>10. Położenie na szlaku Wielkiej Pętli Wielkopolski oraz szlaku drogi wodnej E70;</p> <p>11. Styk różnych kultur np. kultur holenderskich, Mazurów Wieleńskich, przesiedleńców ze wschodu;</p> <p>12. Bogata historia Miasta i Gminy Wieleń;</p> <p>13. Bogactwo zabytków;</p>	<p>8. Brak urządzonego kąpieliska w mieście/mała liczba kąpielisk w gminie;</p> <p>9. Niska dostępność do obiektów sportowych;</p> <p>10. Brak muzeum (Muzeum Ziemi Wieleńskiej) lub izb pamięci;</p> <p>11. Brak kina;</p> <p>12. Brak atrakcyjnego miejsca z przeznaczeniem na organizację gminnych wydarzeń kulturalnych;</p>
SZANSE	ZAGROŻENIA
<p>1. Wzrost zainteresowania turystyką, w szczególności agroturystyką;</p> <p>2. Wzrost zainteresowania aktywnymi formami wypoczynku;</p> <p>3. Możliwość finansowania inwestycji z zakresu kultury i rekreacji ze środków zewnętrznych;</p>	<p>1. Spadek zainteresowania życiem kulturalnym;</p> <p>2. Sąsiedztwo gmin posiadających wysokie walory przyrodnicze i predyspozycje do rozwoju turystyki;</p> <p>3. Niewystarczające nakłady finansowe na zadania z zakresu kultury;</p>

• **SFERA GOSPODARCZA**

Tabela 1.4. Analiza SWOT – sfera gospodarcza

MOCNE STRONY	SŁABE STRONY
<p>1. Wzrost liczba zarejestrowanych podmiotów gospodarczych;</p> <p>2. Spadek bezrobocia (odnotowany w ostatnim roku);</p> <p>3. Tereny przeznaczone pod inwestycje;</p> <p>4. Przedsiębiorstwa z kapitałem zagranicznym np. BRENDRUP Sp. z o.o., Kettler Polska Sp. z o.o.;</p> <p>5. Tradycje regionalne miasta handlowego, duże znaczenie handlu;</p>	<p>1. Duże bezrobocie wśród ludzi młodych;</p> <p>2. Duże rozdrobnienie gospodarstw rolnych;</p> <p>3. Brak nowych miejsc pracy;</p> <p>4. Niewystarczająca promocja gminy i lokalnych przedsiębiorców;</p> <p>5. Brak wsparcia dla przedsiębiorców;</p> <p>6. Brak oferty przyciągającej inwestorów;</p>
SZANSE	ZAGROŻENIA
<p>1. Rozwój postaw przedsiębiorczych;</p> <p>2. Wzrost zainteresowania zakładaniem i prowadzeniem własnych działalności gospodarczych;</p>	<p>1. Utrzymujący się wysoki deficyt budżetowy;</p> <p>2. Pogarszająca się efektywność produkcji rolniczej;</p> <p>3. Ubożenie społeczeństwa;</p>



- | | |
|--|---|
| <ol style="list-style-type: none"> 3. Rozwój gospodarczy Wielkopolski; 4. Możliwość wykorzystania funduszy unijnych do finansowania inwestycji; 5. Spadek poziomu bezrobocia w całym kraju; | <ol style="list-style-type: none"> 4. Import tańszych towarów z zagranicy; |
|--|---|

• **SFERA INFRASTRUKTURALNA**

Tabela 1.5. Analiza SWOT – sfera infrastrukturalna

MOCNE STRONY	SŁABE STRONY
<ol style="list-style-type: none"> 1. Dogodne położenie pod względem komunikacyjnym; 2. Wzrost liczby budynków mieszkalnych; 3. Wzrost średniej powierzchni użytkowej mieszkań w przeliczeniu na mieszkańca; 4. Wysoki poziom wyposażenia w instalacje techniczne; 5. Brak przebiegu linii wysokiego napięcia; 	<ol style="list-style-type: none"> 1. Brak obwodnicy miasta; 2. Obciążenie miasta przebiegiem ruchu tranzytowego; 3. Brak sieci gazowej; 4. Duży odsetek wykorzystywania pieców węglowych do ogrzewania mieszkań; 5. Niski odsetek ludności korzystającej z sieci wodno-kanalizacyjnej; 6. Gwałtowny wzrost ilości zebranych odpadów zmieszanych ogółem; 7. Brak komunikacji miejskiej; 8. Niska jakość infrastruktury drogowej; 9. Mała liczba parkingów/miejsc parkingowych; 10. Zły stan chodników lub ich brak; 11. Braki w sieci oświetlenia ulicznego; 12. Zły stan obiektów publicznych (sale wiejskie); 13. Słaba jakość infrastruktury telekomunikacyjnej;
SZANSE	ZAGROŻENIA
<ol style="list-style-type: none"> 1. Rozbudowa krajowego systemu dróg, poprawa stanu technicznego tych dróg oraz bezpieczeństwa; 2. Informatyzacja polskiego społeczeństwa; 	<ol style="list-style-type: none"> 1. Niedoinwestowanie zadań z zakresu rozwoju usług telekomunikacyjnych; 2. Wzrost natężenia w ruchu drogowym; 3. Niewystarczające środki finansowe na modernizację dróg powiatowych i wojewódzkich przebiegających przez teren gminy;



4. Rosnące koszty inwestycji w rozwój i modernizację infrastruktury technicznej;

• **SFERA ŚRODOWISKOWA**

Tabela 1.6. Analiza SWOT – sfera środowiskowa

MOCNE STRONY	SŁABE STRONY
<ol style="list-style-type: none"> 1. Malowniczy krajobraz; 2. Atrakcyjne położenie (Puszcza Notecka, rzeka Noteć, Dolina Noteci, Puszcza nad Drawą, bliskość Drawieńskiego Parku Narodowego); 3. Liczne walory przyrodniczo-krajobrazowe, liczne obszary ochrony przyrody; 4. Wysoka lesistość; 5. Duża jeziorność; 6. Zasobność w surowce naturalne; 7. Wysoka jakość powietrza atmosferycznego; 8. Brak dużych przedsiębiorstw przemysłowych; 	<ol style="list-style-type: none"> 1. Zagrożenie w związku z eksploatacją surowców w przestrzeni o szczególnym znaczeniu przyrodniczym; 2. Duży udział gleb słabych i najsłabszych; 3. Niska jakość wód podziemnych; 4. Brak wykorzystania odnawialnych źródeł energii;
SZANSE	ZAGROŻENIA
<ol style="list-style-type: none"> 1. Ukierunkowanie na gospodarkę niskoemisyjną; 2. Opracowanie programów/planów mających ograniczyć emisję zanieczyszczeń do środowiska; 3. Możliwości pozyskania środków zewnętrznych na zadania z zakresu ochrony środowiska naturalnego; 4. Możliwość wykorzystania walorów środowiskowych do rozwoju funkcji turystycznej; 5. Edukacja ekologiczna; 	<ol style="list-style-type: none"> 1. Wzrost zanieczyszczeń w wyniku wzrostu ruchu turystycznego; 2. Ciągłe, niskie zainteresowanie pozyskiwaniem energii ze źródeł odnawialnych; 3. Niska świadomość ekologiczna wśród ludzi; 4. Zagrożenie zanieczyszczeniem mającym swoje źródła poza granicami gminy; 5. Dewastacja środowiska przez nieodpowiedzialnych turystów; 6. Wzrost natężenia ruchu drogowego;



3. Misja i wizja gminy

Misja gminy określa zasady jakimi kieruje lub będzie kierowała się gmina by osiągnąć stan pożądany (określony m.in. w wizji). Jest sformułowaniem ogólnego kierunku rozwoju gminy przy uwzględnieniu jej najważniejszych walorów.

Misja

Zrównoważony rozwój z zachowaniem specyfiki gminy, w szczególności z uwzględnieniem walorów krajobrazowych i kulturowych.

Tworzenie więzi mieszkańców z gminą poprzez stworzenie komfortowych warunków życia: wysokiej jakości usług publicznych, warunków do rozwoju przedsiębiorczości i tworzenia nowych miejsc pracy.

Wizja gminy określa jej stan (pozycję w przyszłości), który planuje się osiągnąć poprzez realizację szeregu zaplanowanych w niniejszym dokumencie działań. Jest więc wyrazem aspiracji społecznych oraz wyobrażeń przyszłości.

Wizja

**Gmina Wielka świadoma walorów przyrodniczych i kulturowych,
wspierająca inicjatywy społeczne,
zaangażowana w tworzenie atmosfery przyjaznej innowacjom,
przedsiębiorczości, turystyce i aktywnemu wypoczynkowi,
posiadająca nowoczesną infrastrukturę i zapewniająca bezpieczeństwo -
atrakcyjna do zamieszkania i pracy.**

4. Plan operacyjny

Plan operacyjny „Strategii Rozwoju Społeczno-Gospodarczego Miasta i Gminy Wielka na lata 2015-2024” jest układem celów, na który składają się: cel główny, cele strategiczne oraz cele operacyjne wraz z kierunkami działań.



Rysunek 1.2. Drzewo celów

CEL GŁÓWNY

Poprawa warunków życia mieszkańców oraz rozwój społeczno-gospodarczy Miasta i Gminy Wielka

1. Wzrost potencjału społecznego poprzez troskę o bezpieczeństwo, edukację i budowanie tożsamości regionalnej

- 1.1.** Rozwój działań na rzecz wysokiego poziomu opieki zdrowotnej i zwiększenia poczucia bezpieczeństwa publicznego
- 1.2.** Wsparcie działań w zakresie opieki społecznej
- 1.3.** Wzrost efektywności systemu edukacyjnego
- 1.4.** Budowanie poczucia tożsamości regionalnej wśród mieszkańców

2. Wykorzystanie potencjału walorów turystycznych gminy

- 2.1.** Skuteczna promocja gminy z wykorzystaniem nowoczesnych technologii
- 2.2.** Wykorzystanie zasobów turystyki wodnej
- 2.3.** Działania na rzecz rozwoju turystyki aktywnej
- 2.4.** Rozwój bazy noclegowej i agroturystyki

3. Konkurencyjna gospodarka, wspierająca przedsiębiorczość i innowacje

- 3.1.** Wsparcie dla rolników i lokalnych przedsiębiorców
- 3.2.** Aktywizacja osób bezrobotnych i zagrożonych wykluczeniem społecznym
- 3.3.** Zwiększenie atrakcyjności inwestycyjnej gminy
- 3.4.** Zwiększenie dostępności do e-usług na terenie Gminy Wielka
- 3.5.** Wzmocnienie współpracy z lokalnym biznesem na rzecz rozwoju przedsiębiorczości

4. Poprawa jakości lokalnej infrastruktury z uwzględnieniem poprawy estetyki i funkcjonalności przestrzeni publicznych na terenie gminy

- 4.1.** Poprawa wewnętrznej i zewnętrznej dostępności komunikacyjnej gminy
- 4.2.** Rozwój infrastruktury technicznej w gminie
- 4.3.** Rewitalizacja zdegradowanych obszarów miasta z uwzględnieniem mechanizmów partycypacji społecznej
- 4.4.** Rozwój i poprawa dostępności do oferty kulturalnej i sportowo - rekreacyjnej

5. Efektywne wykorzystanie kapitału ludzkiego i nowoczesnych technologii do zachowania i ochrony środowiska naturalnego

- 5.1.** Promocja postaw proekologicznych wśród mieszkańców
- 5.2.** Zorganizowany system gospodarki odpadami
- 5.3.** Wsparcie działań w zakresie rozwoju OZE oraz gospodarki niskoemisyjnej
- 5.4.** Ochrona miejsc o szczególnych walorach przyrodniczych i gatunków zagrożonych



Cele strategiczne Miasta i Gminy Wieliczka zostały zdefiniowane w pięciu priorytetowych obszarach funkcjonowania gminy: społeczeństwo, turystyka, gospodarka, przestrzeń i infrastruktura oraz środowisko.

SPOŁECZEŃSTWO

Największy potencjał gminy tkwi w lokalnej społeczności, a niezbędnym warunkiem, zapewniającym jej prawidłowe funkcjonowanie jest zapewnienie wysokiej jakości, w pełni funkcjonalnej infrastruktury społecznej. Określone kierunki działań mają za zadanie zlikwidować bariery w zakresie opieki zdrowotnej i społecznej, bezpieczeństwa publicznego czy edukacji. Skupiono się również na wzmocnieniu poczucia tożsamości regionalnej.

Kluczowym problemem, który wpływa na ograniczenie rozwoju nowoczesnego społeczeństwa jest wzrastające ubóstwo, na co wpływa szereg różnych czynników społeczno-gospodarczych, prowadzących ostatecznie do powstania zjawiska wykluczenia społecznego. W ramach tego celu przewidziano wiele działań zorientowanych na poprawę warunków życia mieszkańców, uwzględniających jednocześnie przełamywanie barier, które mogą skutecznie zakłócić rozwój gminy.

Zakłada się, że realizacja określonych kierunków działań wpłynie na rozwiązanie zdiagnozowanych problemów oraz na ograniczenie negatywnych zjawisk w sferze społecznej.



Cel strategiczny 1. Wzrost potencjału społecznego poprzez troskę o bezpieczeństwo, edukację i budowanie tożsamości regionalnej

Cele operacyjne i kierunki działań

1.1. Rozwój działań na rzecz wysokiego poziomu opieki zdrowotnej i zwiększenia poczucia bezpieczeństwa publicznego

Kierunki działań:

- Promocja zdrowego trybu życia;
- Zwiększenie oferty specjalistów w ramach NFZ - diagnoza potrzeb zdrowotnych;
- Utworzenie w ramach NFZ poradni specjalistycznych, w tym poradni ginekologicznej;
- Wdrożenie systemu monitoringu, szczególnie w godzinach nocnych;
- Rozbudowa i modernizacja sieci oświetlenia ulicznego;
- Zwiększenie bezpieczeństwa w ruchu drogowym (z uwzględnieniem bezpieczeństwa pieszych i rowerzystów) m. in. poprzez wprowadzenie ograniczeń prędkości w miejscach najbardziej niebezpiecznych;

1.2. Wsparcie działań w zakresie opieki społecznej

Kierunki działań:

- Utworzenie zasobów mieszkań socjalnych;
- Udoskonalenie systemu zapobiegania przemocy w rodzinie i pomoc osobom dotkniętym tym problemem;
- Profilaktyka w zakresie uzależnień, szczególnie wśród dzieci i młodzieży;
- Wsparcie dla poradnictwa z zakresu uzależnień;



1.3. Wzrost efektywności systemu edukacyjnego

Kierunki działań:

- Poszerzenie oferty zajęć pozalekcyjnych w placówkach edukacyjnych;
- Racjonalizacja dowozu dzieci do szkół;
- Modernizacja obiektów sportowych i rekreacyjnych przy szkołach i przedszkolach;
- Modernizacja placów zabaw przy przedszkolach i oddziałach przedszkolnych;
- Efektywna współpraca szkół ponadgimnazjalnych i lokalnych przedsiębiorców;

1.4. Budowanie poczucia tożsamości regionalnej wśród mieszkańców

Kierunki działań:

- Odtworzenie tożsamości lokalnej poprzez organizację imprez o tematyce dotyczącej lokalnego dziedzictwa kulturowego;
- Edukacja z zakresu historii i kultury gminy;
- Wsparcie dla organizacji pozarządowych promujących lokalne tradycje;
- Utworzenie Muzeum Ziemi Wielńskiej;
- Wprowadzenie w szkołach na terenie gminy cyklu spotkań dyskusyjnych na temat historii i walorów Ziemi Wielńskiej;

TURYSTYKA

Gmina Wielń posiada wysoki potencjał turystyczny ze względu na bogactwo walorów przyrodniczo-krajobrazowych, jak również kulturowych. Szczególną uwagę zwraca się na wykorzystanie wspomnianych walorów do rozwoju różnych form aktywnego wypoczynku, w związku z czym kluczowe znaczenie ma rozwój niezbędnej infrastruktury, umożliwiający wypoczynek na terenie gminy. Ponadto rozwój turystyki, w szczególności agroturystyki (Gmina Wielń ma predyspozycje do rozwoju



agroturystyki) odgrywa coraz większą rolę w wielu miejscach w całym kraju. Jest to również ważny element wpływający na rozwój gospodarczy, zwłaszcza na terenach wiejskich. Działalność agroturystyczna jest dodatkowym źródłem dochodu dla mieszkańców gminy.

Kluczowe znaczenie w tym obszarze odgrywa właściwe wykorzystanie walorów gminy do rozwoju różnych form aktywności turystycznej, promocja poza granicami gminy oraz rozbudowa bazy gastronomiczno-noclegowej, czy nawet wspieranie i tworzenie warunków do rozbudowy bazy gastronomiczno-noclegowej.

Cel strategiczny 2. Wykorzystanie potencjału walorów turystycznych gminy

Cele operacyjne i kierunki działań

2.1. Skuteczna promocja gminy z wykorzystaniem nowoczesnych technologii

Kierunki działań:

- Zwiększenie aktywności gminy w obszarze mediów społecznościowych;
- Nawiązanie relacji partnerskiej z gminą z zagranicy;
- Udział w targach i innych imprezach promujących walory gminy;

2.2. Wykorzystanie zasobów turystyki wodnej

Kierunki działań:

- Zagospodarowanie terenów nad Notecią oraz dbanie o ich estetykę;
- Utworzenie wypożyczalni sprzętu wodnego, m.in. nad jeziorem w Dzierżążnie Wielkim;
- Budowa przystani na Noteci i bulwarów nadnoteckich;
- Utworzenie kąpielisk na terenie gminy (w tym nad akwenem wodnym Kaczka koło Jarynia oraz we wsi Biała i Dzierżążno Wielkie);
- Utworzenie miejsc postoju i odpoczynku nad kąpieliskami;



- Wykorzystanie walorów przyrodniczych rzeki Miały do celów rekreacyjnych (propagowanie spływów kajakowych);

2.3. Działania na rzecz rozwoju turystyki aktywnej

Kierunki działań:

- Organizacja rajdów pieszych i rowerowych na szlakach turystycznych;
- Rozbudowa szlaków turystycznych: pieszych, rowerowych, konnych;
- Utworzenie ścieżek rowerowych łączących najważniejsze atrakcje gminy oraz stanowiących dogodnie połączenie komunikacyjne z sąsiednimi gminami;
- Promocja „Perła Ziemi Wieleńskiej”;
- Utworzenie centrum turystyczno-rekreacyjnego Gminy Wielka;

2.4. Rozwój bazy noclegowej i agroturystyki

Kierunki działań:

- Promowanie agroturystyki jako możliwości prowadzenia własnego biznesu i zarobku;
- Dalszy rozwój gospodarstw agroturystycznych;
- Rozbudowa bazy gastronomiczno-noclegowej;
- Stworzenie w Internecie “katalogu” bazy wypoczynkowej w Wielkiu;
- Zachęcanie inwestorów do lokowania inwestycji o charakterze turystycznym na terenie gminy;
- Wyznaczenie nowych miejsc związanych z działalnością turystyczną;

GOSPODARKA

Ważnym czynnikiem pobudzającym rozwój gminy jest dobrze funkcjonująca przedsiębiorczość, dlatego działania w sferze gospodarczej ukierunkowane są na



podniesienie konkurencyjności gospodarki w Gminie Wielka, aktywizację osób bezrobotnych i zagrożonych wykluczeniem społecznym oraz zwiększanie atrakcyjności inwestycyjnej Gminy Wielka.

Podstawą budowania gospodarki lokalnej są małe i średnie przedsiębiorstwa, dlatego kluczowe znaczenie zyskuje udzielanie im różnego rodzaju wsparcia prowadzącego do wzrostu konkurencyjności produktowej czy technologicznej. Ponadto wsparcie to należy ukierunkować także na wspieranie powstawania i rozwoju małych i średnich przedsiębiorstw na terenie gminy poprzez stosowanie systemu ulg i preferencji oraz stworzenie dogodnych warunków organizacyjno-prawnych.

Ważnym zadaniem, wpływającym na poprawę sytuacji gospodarczej w Gminie Wielka jest również modernizacja rolnictwa, poprzez dywersyfikację działalności gospodarstw rolnych w kierunku działalności pozarolniczych, w tym także rozwój agroturystyki (która jest szansą na ożywienie terenów wiejskich oraz rozwój lokalnej społeczności).

Cel strategiczny 3. Konkurencyjna gospodarka, wspierająca przedsiębiorczość i innowacje

Cele operacyjne i kierunki działań

3.1. Wsparcie dla rolników i lokalnych przedsiębiorców

Kierunki działań:

- Integrowanie działań przedsiębiorców i samorządu: spotkania, debaty;
- Inkubator przedsiębiorczości;
- Wsparcie dla małych i średnich przedsiębiorstw;
- Inicjowanie powstawania i wsparcie dla organizacji zrzeszających rolników, np. grup producentów;
- Organizacja szkoleń z zakresu pozyskiwania funduszy zewnętrznych;
- Zorganizowanie miejsca sprzedaży lokalnych wyrobów;
- Efektywna promocja lokalnych przedsiębiorców poza granicami gminy;



3.2. Aktywizacja osób bezrobotnych i zagrożonych wykluczeniem społecznym

Kierunki działań:

- Organizacja szkoleń zawodowych;
- Edukacja w zakresie przedsiębiorczości i prowadzenia własnej działalności gospodarczej;
- Promowanie idei tworzenia spółdzielni socjalnych;

3.3. Zwiększenie atrakcyjności inwestycyjnej gminy

Kierunki działań:

- Rozwój oferty inwestycyjnej;
- Wyznaczanie terenów pod nowe inwestycje;
- Udział gminy w targach;
- Wsparcie dla innowacji;
- Wyznaczenie nowych terenów mieszkaniowych;

3.4. Zwiększenie dostępności do e-usług na terenie Gminy Wieliczka

Kierunki działań:

- Organizowanie warsztatów i spotkań propagujących wśród dzieci i młodzieży zasady inteligentnego korzystania z nowych technologii;
- Doposażanie istniejących i budowa nowych pracowni informatycznych z zapewnieniem oferty zajęć popołudniowych;
- Zwiększenie dostępności do Internetu na terenie całej gminy;
- Lobbowanie na rzecz utworzenia w Wieliczce strefy dostępu do bezprzewodowej sieci internetowej;
- Wykorzystanie nowoczesnych technologii w poprawie przepływu informacji pomiędzy samorządem gminnym a mieszkańcami;



3.5. Wzmocnienie współpracy z lokalnym biznesem na rzecz rozwoju przedsiębiorczości

Kierunki działań:

- Realizacja inwestycji w partnerstwie publiczno-privatnym;
- Propagowanie idei staży uczniowskich w firmach lokalnych;
- Wyposażanie szkolnych pracowni w sprzęt pozwalający dostosować profil kształcenia uczniów do wymagań rynku pracy;
- Organizowanie spotkań, konferencji utrwalających współpracę biznesu z samorządem gminnym;

PRZESTRZEŃ I INFRASTRUKTURA

Wysoko rozwinięta infrastruktura techniczna wpływa na komfort życia mieszkańców danego obszaru, jak również na stan środowiska naturalnego. Systematyczne modernizacje sieci infrastrukturalnych zapobiegają poważnym awariom, które mogą nie tylko wpłynąć na stan tego środowiska, ale również zakłócić funkcjonowanie lokalnych przedsiębiorstw czy gospodarstw domowych. Ponadto duże znaczenie ma dostępność komunikacyjna, która jest jednym z podstawowych czynników wpływających na rozwój gospodarczy gminy. Zwraca się jednak uwagę na poprawę bezpieczeństwa w ruchu drogowym w granicach gminy oraz rozwój infrastruktury okołodrogowej.

O atrakcyjności Gminy Wieliczka decydują przede wszystkim wysokie walory przyrodnicze, niemniej jednak w celu podnoszenia atrakcyjności gminy ważna jest dbałość o stan przestrzeni publicznej – estetykę, jak również funkcjonalność. W ramach wypracowanych kierunków działań znajduje się poprawa dostępności do kultury i rozrywki oraz sportu i rekreacji, a także rewitalizacja Starego Miasta i cennych obiektów zabytkowych.



Cel strategiczny 4. Poprawa jakości lokalnej infrastruktury z uwzględnieniem poprawy estetyki i funkcjonalności przestrzeni publicznych na terenie gminy

Cele operacyjne i kierunki działań

4.1. Poprawa wewnętrznej i zewnętrznej dostępności komunikacyjnej gminy

Kierunki działań:

- Przegląd stanu technicznego dróg gminnych oraz ich budowa i modernizacja;
- Budowa obwodnicy miasta;
- Rozbudowa chodników;
- Budowa parkingów;
- Stworzenie sieci komunikacji gminnej;
- Lobbowanie na rzecz zwiększenia zewnętrznej dostępności komunikacji gminy i ograniczenia natężenia ruchu (szczególnie w zakresie budowy obwodnicy);
- Poprawa bezpieczeństwa na drogach;
- Budowa zatoczek autobusowych przy szkołach;

4.2. Rozwój infrastruktury technicznej w gminie

Kierunki działań:

- Rozbudowa sieci kanalizacyjno – wodociągowej;
- Rozbudowa sieci gazowej;
- Modernizacja hydroforni;
- Lobbowanie na rzecz poprawy jakości sieci energetycznych;
- Lobbowanie na rzecz poprawy jakości usług telekomunikacyjnych w gminie;



4.3. Rewitalizacja zdegradowanych obszarów miasta z uwzględnieniem mechanizmów partycypacji społecznej

Kierunki działań:

- Włączenie mieszkańców w mechanizmy diagnozowania problemów obszarów zdegradowanych, realizacji działań oraz ewaluacji;
- Przywrócenie funkcji rekreacyjnej terenom po „starej żwirowni”, w szczególności kąpielisku tzw. „Morze Czerwone”, strzelnicy sportowej czy akwenowi „Marcinówka”;
- Odpowiednie wykorzystanie potencjału historycznego i krajobrazowego miasta w oparciu o kapitał społeczny mieszkańców Wieliczy;
- Renowacja budynków mieszkalnych na terenie Starego Miasta;
- Stworzenie targowiska/pawilonów; miejsca spotkań mieszkańców i możliwości biznesowych dla drobnych przedsiębiorców;
- Rewitalizacja lokalnych zabytków oraz innych obiektów o dużym znaczeniu historycznym; ze wskazaniem na Pałac Sapiechów i Mauzoleum rodziny von Schulenburg oraz Wieżę Bismarcka;
- Poprawa estetyki Starego Miasta w Wieliczy;

4.4. Rozwój i poprawa dostępności do oferty kulturalnej i sportowo - rekreacyjnej

Kierunki działań:

- Odnowa świetlic wiejskich;
- Zagospodarowanie terenów nieczynnego cmentarza przy ul. Dworcowej;
- Zagospodarowanie terenów powyrobiskowych przy ul. Sportowej;
- Rozbudowa infrastruktury kulturalnej: amfiteatr, salka muzealna (lub muzeum), wystawy;
- Wyznaczanie nowych terenów zielonych w mieście i modernizacja obecnych;
- Utworzenie ciągów pieszo-spacerowych na terenie miasta;
- Budowa hali sportowej;
- Rozbudowa siłowni zewnętrznych;



- Zwiększanie dostępności do infrastruktury sportowo-rekreacyjnej;
- Propagowanie różnych form sportu i rekreacji wśród mieszkańców Gminy Wielka;

ŚRODOWISKO

Realizując szereg zadań inwestycyjnych na terenie gminy niezwykle istotną kwestią jest postępowanie zgodne z zasadami zrównoważonego rozwoju, a więc przede wszystkim z poszanowaniem środowiska naturalnego i zachowaniem jego zasobów dla przyszłych pokoleń. Utrzymanie wysokich parametrów środowiskowych wpływa nie tylko na atrakcyjność osadniczą gminy, ale również wzmacnia atrakcyjność inwestycyjną oraz turystyczną. Odpowiedni stan środowiska naturalnego ma duże znaczenie dla mieszkańców, ale także dla osób, które odwiedzają gminę. Jest odpowiedzią na bezpieczne funkcjonowanie człowieka w wymiarze społeczno-gospodarczym i kulturowym.

Osiągnięcie korzystnych parametrów środowiskowych jest nadrzędnym celem polityki wielu państw. Podejmowane są liczne działania mające na celu ograniczenie emisji zanieczyszczeń do środowiska (w tym ukierunkowanie na gospodarkę niskoemisyjną). Kluczowe znaczenie ma rozwój proekologicznych postaw (świadomości ekologicznej) wśród mieszkańców gminy oraz ochrona środowiska przyrodniczego.



Cel strategiczny 5. Efektywne wykorzystanie kapitału ludzkiego i nowoczesnych technologii do zachowania i ochrony środowiska naturalnego

Cele operacyjne i kierunki działań

5.1. Promocja postaw proekologicznych wśród mieszkańców

Kierunki działań:

- Edukacja dzieci i młodzieży w ramach lekcji w terenie;
- „Sprzątanie świata” - integracja mieszkańców;
- Warsztaty plenerowe;
- Monitorowanie czystości w gminie;
- Zapobieganie niezgodnemu z prawem odprowadzaniu ścieków;

5.2. Zorganizowany system gospodarki odpadami

Kierunki działań:

- Podjęcie działań w celu zwiększenia poziomu segregacji odpadów;
- Edukacja w zakresie ograniczenia ilości odpadów produkowanych przez gospodarstwa domowe;
- Monitoring zachowań niepożądanych (np. nielegalnych wysypisk);

5.3. Wsparcie działań w zakresie rozwoju OZE oraz gospodarki niskoemisyjnej

Kierunki działań:

- Termomodernizacja obiektów użyteczności publicznej;
- Kampanie informacyjne zachęcające do instalowania w gospodarstwach domowych urządzeń do produkcji energii odnawialnej;
- Montaż urządzeń do produkcji OZE na budynkach użyteczności publicznej;



5.4. Ochrona miejsc o szczególnych walorach przyrodniczych i gatunków zagrożonych

Kierunki działań:

- Edukacja w zakresie gatunków zagrożonych i miejsc ochrony przyrody w szkołach;
- Kampania informacyjna na temat zasobów lokalnego środowiska;
- Oznakowanie miejsc szczególnie atrakcyjnych i cennych przyrodniczo;



5. Nawiązania do dokumentów wyższego rzędu

Cele oraz odpowiadające im działania, określone w „Strategii Rozwoju Społeczno-Gospodarczego Miasta i Gminy Wieliczka na lata 2015-2024” nawiązują do celów i priorytetów określonych w następujących dokumentach strategicznych:

- Europa 2020;
- Wewnętrzny dokument „Position of the Commission Services on the development of Partnership Agreement and programmes in POLAND for the period 2014-2020” („Stanowisko służb Komisji w sprawie opracowania umowy o partnerstwie i programów w POLSCE na lata 2014–2020”);
- Strategia Rozwoju Kraju do roku 2020;
- Raport „Polska 2030. Wyzwania rozwojowe.”;
- Koncepcja Przestrzennego Zagospodarowania Kraju 2030;
- Krajowa Strategia Rozwoju Regionalnego 2010-2020: Regiony, Miasta, Obszary Wiejskie (KSRR);
- Krajowa Polityka Miejska do roku 2020;
- Polityka Transportowa Państwa na lata 2006-2025;
- Zaktualizowana Strategia Rozwoju Województwa Wielkopolskiego do roku 2020. WIELKOPOLSKA 2020;
- Strategia Rozwoju Powiatu Czarnkowsko - Trzcianeckiego na lata 2011-2020;
- Program Rozwoju Produktu Turystycznego oraz Kreacja Marki dla Gmin Nadnoteckich wraz z Uzupełnieniem 2010;
- Aktualizacja Programu Ochrony Środowiska dla Miasta i Gminy Wieliczka na lata 2010-2013 z perspektywą na lata 2014-2017.



SPOŁECZEŃSTWO

Cel strategiczny 1. Wzrost potencjału społecznego poprzez troskę o bezpieczeństwo, edukację i budowanie tożsamości regionalnej

Nawiązanie do dokumentów strategicznych

1.1. Rozwój działań na rzecz wysokiego poziomu opieki zdrowotnej i zwiększenia poczucia bezpieczeństwa publicznego

Strategia Rozwoju Kraju do roku 2020

Obszar strategiczny I. Sprawne i efektywne państwo

Cel I.3. Wzmocnienie warunków sprzyjających realizacji indywidualnych potrzeb i aktywności obywatelskiej

I.3.3. Zwiększanie bezpieczeństwa obywatela

Obszar strategiczny III. Spójność społeczna i terytorialna

Cel III.1. Integracja społeczna

III.1.1. Zwiększenie aktywności osób wykluczonych i zagrożonych wykluczeniem społecznym

Cel III.2. Zapewnienie dostępu i określonych standardów usług publicznych

III.2.1. Podnoszenie jakości i dostępności usług publicznych

Raport „Polska 2030. Wyzwania rozwojowe.”

Wyzwanie 2. Sytuacja demograficzna

Koncepcja Przestrzennego Zagospodarowania Kraju 2030

Cel 2. Poprawa spójności wewnętrznej i terytorialne równoważenie rozwoju kraju poprzez promowanie integracji funkcjonalnej, tworzenie warunków dla rozprzestrzeniania się czynników rozwoju, wielofunkcyjny rozwój obszarów wiejskich oraz wykorzystanie potencjału wewnętrznego wszystkich terytoriów

2.3. Wspomaganie spójności w obszarach problemowych

2.3.1. Wspomaganie obszarów o najniższym poziomie dostępu do dóbr i usług warunkującym możliwości rozwojowe

Krajowa Strategia Rozwoju Regionalnego 2010-2020: Regiony, Miasta, Obszary Wiejskie

Cel 1. Wspomaganie wzrostu konkurencyjności regionów

1.3. Budowa podstaw konkurencyjności województw – działania tematyczne

1.3.1. Rozwój kapitału intelektualnego, w tym kapitału ludzkiego i społecznego

Cel 2. Budowanie spójności terytorialnej i przeciwdziałanie marginalizacji obszarów problemowych

2.2. Wspieranie obszarów wiejskich o najniższym poziomie dostępu mieszkańców do dóbr i usług warunkujących możliwości rozwojowe

2.2.2. Usługi medyczne

Polityka Transportowa Państwa na lata 2006-2025

Priorytety:

- poprawa bezpieczeństwa w transporcie, w tym radykalne obniżenie liczby śmiertelnych ofiar w wypadkach;

Zaktualizowana Strategia Rozwoju Województwa Wielkopolskiego do roku 2020.

WIELKOPOLSKA 2020

Cel strategiczny 5. Zwiększanie spójności województwa

Cel operacyjny 5.5. Zwiększenie dostępności do podstawowych usług publicznych

Cel strategiczny 6. Wzmocnienie potencjału gospodarczego regionu

Cel operacyjny 6.13. Rozwój biznesu i usług zdrowotnych

Cel strategiczny 8. Zwiększenie zasobów oraz wyrównanie potencjałów społecznych województwa

Cel operacyjny 8.3. Poprawa stanu zdrowia mieszkańców i opieki zdrowotnej

Cel operacyjny 8.6. Wzmocnienie systemu usług i pomocy społecznej

Strategia Rozwoju Powiatu Czarnkowsko - Trzcianeckiego na lata 2011-2020

Cel strategiczny 2. Zapewnienie rozwoju kapitału ludzkiego, jego bezpieczeństwa i jakości

2.2. Promocja zdrowia oraz zapewnienia lepszych warunków leczenia i opieki zdrowotnej

2.2.1. Promowanie zdrowia, prozdrowotnego stylu życia, odżywiania się i zachowań oraz utrzymania czystości w otoczeniu.



- 2.2.2. Opracowywanie, w zależności od zmieniających się potrzeb, programów profilaktyczno -
lecniczych adresowanych do określonych grup społecznych, bądź koncentrowanych na
określonych zagrożeniach zdrowotnych
- 2.5. Zapewnienie porządku i bezpieczeństwa publicznego
- 2.5.2. Opracowywanie i realizowanie programów prewencyjnych dla poprawy bezpieczeństwa
i porządku publicznego
- 2.5.6. Budowanie i utrzymywanie bezpiecznej infrastruktury drogowej i okołodrogowej, w tym
właściwego profilowania jezdni, montowania świateł i oznakowań, budowy ścieżek rowerowych
i chodników
- 2.5.7. Upowszechnianie i promowanie bezpiecznych zachowań użytkowników dróg

**Aktualizacja Programu Ochrony Środowiska dla Miasta i Gminy Wielka Wieś na lata 2010-2013
z perspektywą na lata 2014-2017**

1. Planowanie i sukcesywna realizacja inwestycji zwiększających płynność ruchu, zwłaszcza na
obszarach zwartej zabudowy

1.2. Wsparcie działań w zakresie opieki społecznej

Europa 2020

Rozwój sprzyjający włączeniu społecznemu – gospodarka charakteryzująca się wysokim
poziomem zatrudnienia i zapewniająca spójność gospodarczą, społeczną i terytorialną
Projekt przewodni” „Europejski program walki z ubóstwem”

**Stanowisko służb Komisji w sprawie opracowania umowy o partnerstwie i programów
w POLSCE na lata 2014–2020**

Wyzwanie: Zwiększanie współczynnika aktywności zawodowej poprzez poprawę polityki
w dziedzinie zatrudnienia, włączenia społecznego i edukacji

Strategia Rozwoju Kraju do roku 2020

Obszar strategiczny III. Spójność społeczna i terytorialna

Cel III.1. Integracja społeczna

III.1.1. Zwiększenie aktywności osób wykluczonych i zagrożonych wykluczeniem społecznym

III.1.2. Zmniejszanie ubóstwa w grupach najbardziej nim zagrożonych

Raport „Polska 2030. Wyzwania rozwojowe.”

Wyzwanie 2. Sytuacja demograficzna

Wyzwanie 8. Poprawa spójności społecznej

Krajowa Polityka Miejska do roku 2020

Cel szczegółowy 1. Poprawa konkurencyjności i zdolności głównych ośrodków miejskich do
kreowania rozwoju, wzrostu i zatrudnienia

Zaktualizowana Strategia Rozwoju Województwa Wielkopolskiego do roku 2020.

WIELKOPOLSKA 2020

Cel strategiczny 6. Wzmocnienie potencjału gospodarczego regionu

Cel operacyjny 6.11. Rozwój gospodarki społecznej

Cel strategiczny 8. Zwiększenie zasobów oraz wyrównanie potencjałów społecznych województwa

Cel operacyjny 8.6. Wzmocnienie systemu usług i pomocy społecznej

Cel operacyjny 8.9. Ochrona zasobów, standardu i jakości życia rodziny

Cel operacyjny 8.11. Poprawa warunków mieszkaniowych

Strategia Rozwoju Powiatu Czarnkowsko - Trzcianeckiego na lata 2011-2020

Cel strategiczny 2. Zapewnienie rozwoju kapitału ludzkiego, jego bezpieczeństwa i jakości

2.4. Przewyciężenie trudnych sytuacji życiowych ludziom i rodzinom poszkodowanych przez los

2.4.1. Rzetelne i systematyczne rozpoznawanie potrzeb socjalnych

2.4.2. Udzielanie pomocy i wsparcia rodzinom znajdującym się w trudnych sytuacjach życiowych

2.4.3. Stwarzanie warunków do życia i rozwoju dzieciom pozbawionym opieki naturalnych rodzin,
m.in. poprzez wspieranie organizacyjne i materialne rodzin zastępczych i placówek opiekuńczo -
wychowawczych

2.4.4. Wyrównywanie szans życiowych osób niepełnosprawnych i starszych przez stwarzanie
możliwości aktywnego udziału w życiu społecznym, a młodzieży dodatkowo w szkolnym grupach
integracyjnych

1.3. Wzrost efektywności systemu edukacyjnego



Europa 2020

Inteligentny rozwój – gospodarka oparta na wiedzy i innowacji
Projekt przewodni: "Młodzież w drodze"

**Stanowisko służb Komisji w sprawie opracowania umowy o partnerstwie i programów
w POLSCE na lata 2014–2020**

Wyzwanie: Zwiększanie współczynnika aktywności zawodowej poprzez poprawę polityki
w dziedzinie zatrudnienia, włączenia społecznego i edukacji

Raport „Polska 2030. Wyzwania rozwojowe.”

Wyzwanie 6. Gospodarka oparta na wiedzy i rozwój kapitału intelektualnego

Krajowa Strategia Rozwoju Regionalnego 2010-2020: Regiony, Miasta, Obszary Wiejskie

Cel 2. Budowanie spójności terytorialnej i przeciwdziałanie marginalizacji obszarów problemowych
2.2. Wspieranie obszarów wiejskich o najniższym poziomie dostępu mieszkańców do dóbr i usług
warunkujących możliwości rozwojowe
2.2.1. Usługi edukacyjne i szkoleniowe

Krajowa Polityka Miejska do roku 2020

Cel szczegółowy 1. Poprawa konkurencyjności i zdolności głównych ośrodków miejskich do
kreowania rozwoju, wzrostu i zatrudnienia

Zaktualizowana Strategia Rozwoju Województwa Wielkopolskiego do roku 2020.

WIELKOPOLSKA 2020

Cel strategiczny 7. Wzrost kompetencji mieszkańców i zatrudnienia
Cel operacyjny 7.1. Poprawa warunków, jakości i dostępności edukacji

Strategia Rozwoju Powiatu Czarnkowsko - Trzcianeckiego na lata 2011-2020

Cel strategiczny 2. Zapewnienie rozwoju kapitału ludzkiego, jego bezpieczeństwa i jakości
2.1. Poprawienie infrastruktury edukacyjnej i systemu kształcenia dla lepszego powiązanie
z rynkiem pracy
2.1.1. Doposażenie szkół kształcących co najmniej w jednym wiodącym zawodzie w nowoczesne
pracownie i przekształcanie systemu kształcenia pod potrzeby rynku pracy
2.1.2. Stopniowe udostępnianie szkołom ponadgimnazjalnym szerokopasmowego dostępu do
Internetu.
2.1.3. Udzielanie wsparcia dla rozwoju kompetencji kluczowych i wyznaczenie kierunków
specjalizacji szkołom ponadgimnazjalnym
2.1.4. Rozwijania doradztwa dla uczniów w zakresie wyboru dalszego kształcenia bądź rodzaju
pracy
2.1.5. Budowanie infrastruktury sportowo - rekreacyjnej przy szkołach
2.1.7. Termomodernizacja budynków szkolnych

1.4. Budowanie poczucia tożsamości regionalnej wśród mieszkańców

Strategia Rozwoju Kraju do roku 2020

Obszar strategiczny I. Sprawne i efektywne państwo
Cel I.3. Wzmocnienie warunków sprzyjających realizacji indywidualnych potrzeb i aktywności
obywatelskiej
I.3.2. Rozwój kapitału społecznego

Raport „Polska 2030. Wyzwania rozwojowe.”

Wyzwanie 7. Solidarność i spójność regionalna

Zaktualizowana Strategia Rozwoju Województwa Wielkopolskiego do roku 2020.

WIELKOPOLSKA 2020

Cel strategiczny 8. Zwiększenie zasobów oraz wyrównanie potencjałów społecznych województwa
Cel operacyjny 8.8. Budowa kapitału społecznego na rzecz społeczeństwa obywatelskiego

Strategia Rozwoju Powiatu Czarnkowsko - Trzcianeckiego na lata 2011-2020

Cel strategiczny 2. Zapewnienie rozwoju kapitału ludzkiego, jego bezpieczeństwa i jakości
2.3. Stworzenie warunków do rozwoju aktywnego życia społecznego, kulturalnego i sportowo-
rekreacyjnego
2.3.1. Prowadzenie edukacji obywatelskiej i wspieranie aktywności społecznej wśród mieszkańców
i zachęcanie do uprawiania wolontariatu



2.3.2. Wspieranie organizacyjne i finansowe organizacji pozarządowych oraz promowanie ich dorobku i sukcesów

2.3.3. Wzmacnianie systemu komunikacji społecznej

2.3.4. Budowanie potencjału społecznego dla pozyskiwania środków unijnych na wszelkiego rodzaju działalność

TURYSTYKA

Cel strategiczny 2. Wykorzystanie potencjału walorów turystycznych gminy

Nawiązanie do dokumentów strategicznych
2.1. Skuteczna promocja gminy z wykorzystaniem nowoczesnych technologii
Europa 2020 Inteligentny rozwój – gospodarka oparta na wiedzy i innowacji Projekt przewodni: „Europejska agenda cyfrowa”
Stanowisko służb Komisji w sprawie opracowania umowy o partnerstwie i programów w POLSCE na lata 2014–2020 Wyzwanie: Nowoczesna infrastruktura sieciowa na rzecz wzrostu gospodarczego i zatrudnienia
Raport „Polska 2030. Wyzwania rozwojowe.” Wyzwanie 4. Odpowiedni potencjał infrastruktury
Koncepcja Przestrzennego Zagospodarowania Kraju 2030 Cel 3. Poprawa dostępności terytorialnej kraju w różnych skalach przestrzennych poprzez rozwijanie infrastruktury transportowej i telekomunikacyjnej 3.3. Poprawa dostępności teleinformatycznej
Krajowa Strategia Rozwoju Regionalnego 2010-2020: Regiony, Miasta, Obszary Wiejskie Cel 1. Wspomaganie wzrostu konkurencyjności regionów 1.3. Budowa podstaw konkurencyjności województw – działania tematyczne 1.3.7. Współpraca międzynarodowa
Zaktualizowana Strategia Rozwoju Województwa Wielkopolskiego do roku 2020. WIELKOPOLSKA 2020 Cel strategiczny 1. Poprawa dostępności i spójności komunikacyjnej regionu Cel operacyjny 1.3. Rozbudowa infrastruktury na rzecz społeczeństwa informacyjnego
Strategia Rozwoju Powiatu Czarnkowsko - Trzcianieckiego na lata 2011-2020 Cel strategiczny 1. Dostosowanie przestrzeni powiatu do potrzeb społecznych i rozwijającej się gospodarki 1.1. Poprawianie stanu infrastruktury transportowej i teleinformatycznej oraz całego systemu komunikacyjnego 1.1.5. Przyspieszanie budowy sieci szerokopasmowej dostępu do Internetu 1.3. Rozwijanie infrastruktury i działalności turystycznej 1.3.7. Promowanie znajdującej się w powiecie infrastruktury turystycznej i zachęcanie potencjalnych i czynnych turystów do przyjazdu i korzystania z tej infrastruktury oraz ze wszystkich innych walorów powiatu
Program Rozwoju Produktu Turystycznego oraz Kreacja Marki dla Gmin Nadnoteckich wraz z Uzupełnieniem 2010 - rozwój systemu informacji turystycznej i marketingu
2.2. Wykorzystanie zasobów turystyki wodnej
Krajowa Strategia Rozwoju Regionalnego 2010-2020: Regiony, Miasta, Obszary Wiejskie Cel 1. Wspomaganie wzrostu konkurencyjności regionów 1.3. Budowa podstaw konkurencyjności województw – działania tematyczne 1.3.6. Wykorzystanie walorów środowiska przyrodniczego oraz potencjału dziedzictwa kulturowego
Zaktualizowana Strategia Rozwoju Województwa Wielkopolskiego do roku 2020. WIELKOPOLSKA 2020



Cel strategiczny 1. Poprawa dostępności i spójności komunikacyjnej regionu
Cel operacyjny 1.4. Lepsze wykorzystanie dróg wodnych

Strategia Rozwoju Powiatu Czarnkowsko - Trzcianeckiego na lata 2011-2020

Cel strategiczny 1. Dostosowanie przestrzeni powiatu do potrzeb społecznych i rozwijającej się gospodarki

1.1. Poprawianie stanu infrastruktury transportowej i teleinformatycznej oraz całego systemu komunikacyjnego

1.1.2. Zabieganie o poprawę stanu dróg wodnych i żeglugi oraz przyrzecznej infrastruktury.

Program Rozwoju Produktu Turystycznego oraz Kreacja Marki dla Gmin Nadnoteckich wraz z Uzupełnieniem 2010

- określenie podstaw produktu turystycznego gmin nadnoteckich objętych Programem, wpływającego na wzrost konkurencyjności gmin (regionów)

2.3. Działania na rzecz rozwoju turystyki aktywnej

Krajowa Strategia Rozwoju Regionalnego 2010-2020: Regiony, Miasta, Obszary Wiejskie

Cel 1. Wspomaganie wzrostu konkurencyjności regionów

1.3. Budowa podstaw konkurencyjności województw – działania tematyczne

1.3.6. Wykorzystanie walorów środowiska przyrodniczego oraz potencjału dziedzictwa kulturowego

Polityka Transportowa Państwa na lata 2006-2025

Priorytety:

- poprawa jakości transportu w miastach, w tym poprzez poprawienie konkurencyjności transportu publicznego wobec indywidualnego, poprawę warunków ruchu pieszego i rowerowego, ze szczególnym uwzględnieniem potrzeb osób niepełnosprawnych

Strategia Rozwoju Powiatu Czarnkowsko - Trzcianeckiego na lata 2011-2020

Cel strategiczny 1. Dostosowanie przestrzeni powiatu do potrzeb społecznych i rozwijającej się gospodarki

1.3. Rozwijanie infrastruktury i działalności turystycznej

1.3.1. Przebudowywanie i remontowanie dróg i ścieżek zwiększających dostępność do miejsc atrakcyjnych turystycznie.

1.3.2. Wyznaczanie i znakowanie szlaków turystycznych, ekologiczno - dydaktycznych, w tym szlaku wzdłuż doliny Noteci, promującego jej przyrodę i wielokulturową historię.

Program Rozwoju Produktu Turystycznego oraz Kreacja Marki dla Gmin Nadnoteckich wraz z Uzupełnieniem 2010

- kształtowanie zasobów ludzkich na potrzeby rozwoju turystyki w gminach nadnoteckich
- poprawa jakości przestrzeni turystycznej w gminach nadnoteckich.

Aktualizacja Programu Ochrony Środowiska dla Miasta i Gminy Wieluń na lata 2010-2013 z perspektywą na lata 2014-2017

3. Propagowanie ruchu rowerowego

2.4. Rozwój bazy noclegowej i agroturystyki

Koncepcja Przestrzennego Zagospodarowania Kraju 2030

Cel 2. Poprawa spójności wewnętrznej i terytorialne równoważenie rozwoju kraju poprzez promowanie integracji funkcjonalnej, tworzenie warunków dla rozprzestrzeniania się czynników rozwoju, wielofunkcyjny rozwój obszarów wiejskich oraz wykorzystanie potencjału wewnętrznego wszystkich terytoriów

2.3. Wspomaganie spójności w obszarach problemowych

2.3.1. Wspomaganie obszarów o najniższym poziomie dostępu do dóbr i usług warunkującym możliwości rozwojowe

Krajowa Polityka Miejska do roku 2020

Cel szczegółowy 2. Wspomaganie rozwoju subregionalnych i lokalnych ośrodków miejskich, przede wszystkim na obszarach problemowych polityki regionalnej (w tym na niektórych obszarach wiejskich) poprzez wzmacnianie ich funkcji oraz przeciwdziałanie ich upadkowi ekonomicznemu

**Zaktualizowana Strategia Rozwoju Województwa Wielkopolskiego do roku 2020.
WIELKOPOLSKA 2020**

Cel strategiczny 5. Zwiększanie spójności województwa



Cel operacyjny 5.2. Rozwój obszarów wiejskich

Strategia Rozwoju Powiatu Czarnkowsko - Trzcianeckiego na lata 2011-2020

Cel strategiczny 1. Dostosowanie przestrzeni powiatu do potrzeb społecznych i rozwijającej się gospodarki

1.3. Rozwijanie infrastruktury i działalności turystycznej

1.3.5. Udzielanie pomocy organizacyjnej i wsparcia rozwojowi agroturystyki mającej w powiecie dogodne warunki przyrodnicze do jej uprawiania i promowania w tym, w ramach partnerstwa z Administracją Lasów Państwowych, udostępnienie i oznakowanie ścieżek konnych

GOSPODARKA

Cel strategiczny 3. Konkurencyjna gospodarka, wspierająca przedsiębiorczość i innowacje

Nawiązanie do dokumentów strategicznych

3.1. Wsparcie dla rolników i lokalnych przedsiębiorców

Europa 2020

Zrównoważony rozwój – wspieranie gospodarki efektywnie korzystającej z zasobów, bardziej przyjaznej środowisku i bardziej konkurencyjnej

Projekt przewodni: „Polityka przemysłowa w erze globalizacji”

Stanowisko służb Komisji w sprawie opracowania umowy o partnerstwie i programów w POLSCE na lata 2014–2020

Wyzwanie: Otoczenie biznesu sprzyjające innowacjom

Strategia Rozwoju Kraju do roku 2020

Obszar strategiczny II. Konkurencyjna gospodarka

Cel II.2. Wzrost wydajności gospodarki

II.2.3. Zwiększanie konkurencyjności sektora rolno-spożywczego

II.2.4. Poprawa warunków do prowadzenia działalności gospodarczej

Krajowa Polityka Miejska do roku 2020

Cel szczegółowy 2. Wspomaganie rozwoju subregionalnych i lokalnych ośrodków miejskich, przede wszystkim na obszarach problemowych polityki regionalnej (w tym na niektórych obszarach wiejskich) poprzez wzmacnianie ich funkcji oraz przeciwdziałanie ich upadkowi ekonomicznemu

Zaktualizowana Strategia Rozwoju Województwa Wielkopolskiego do roku 2020. WIELKOPOLSKA 2020

Cel strategiczny 2. Poprawa stanu środowiska i racjonalne gospodarowanie jego zasobami

Cel operacyjny 2.9. Poprawa przyrodniczych warunków dla rolnictwa

Cel strategiczny 6. Wzmocnienie potencjału gospodarczego regionu

Cel operacyjny 6.1. Zwiększanie innowacyjności przedsiębiorstw

Cel operacyjny 6.10. Poprawa warunków dla rozwoju rolnictwa i przetwórstwa rolnego

3.2. Aktywizacja osób bezrobotnych i zagrożonych wykluczeniem społecznym

Europa 2020

Rozwój sprzyjający włączeniu społecznemu – gospodarka charakteryzująca się wysokim poziomem zatrudnienia i zapewniająca spójność gospodarczą, społeczną i terytorialną

Projekt przewodni: „Program na rzecz nowych umiejętności i zatrudnienia”

Projekt przewodni: „Europejski program walki z ubóstwem”

Stanowisko służb Komisji w sprawie opracowania umowy o partnerstwie i programów w POLSCE na lata 2014–2020

Wyzwanie: Zwiększanie współczynnika aktywności zawodowej poprzez poprawę polityki w dziedzinie zatrudnienia, włączenia społecznego i edukacji

Strategia Rozwoju Kraju do roku 2020



Obszar strategiczny II. Konkurencyjna gospodarka

Cel II.4. Rozwój kapitału ludzkiego

II.4.1. Zwiększanie aktywności zawodowej

II.4.2. Poprawa jakości kapitału ludzkiego

II.4.3. Zwiększenie mobilności zawodowej i przestrzennej

Raport „Polska 2030. Wyzwania rozwojowe.”

Wyzwanie 3. Wysoka aktywność zawodowa oraz adaptacyjność zasobów pracy

Krajowa Polityka Miejska do roku 2020

Cel szczegółowy 1. Poprawa konkurencyjności i zdolności głównych ośrodków miejskich do kreowania rozwoju, wzrostu i zatrudnienia

**Zaktualizowana Strategia Rozwoju Województwa Wielkopolskiego do roku 2020.
WIELKOPOLSKA 2020**

Cel strategiczny 7. Wzrost kompetencji mieszkańców i zatrudnienia

Cel operacyjny 7.3. Promocja przedsiębiorczości i zatrudnialności

Cel operacyjny 7.4. Rozwój oraz promocja postaw kreatywnych i innowacyjnych

Cel operacyjnego 7.5. Wzmocnienie szkolnictwa zawodowego i technicznego oraz poprawa organizacja rynku pracy

Cel strategiczny 8. Zwiększenie zasobów oraz wyrównanie potencjałów społecznych województwa

Cel operacyjny 8.1. Wzmocnienia aktywności zawodowej

Strategia Rozwoju Powiatu Czarnkowsko - Trzcianeckiego na lata 2011-2020

Cel strategiczny 3. Przeciwdziałanie bezrobociu, promowanie przedsiębiorczości i aktywizowanie lokalnego rynku pracy

3.1. Tworzenie miejsc pracy poprzez promowanie i wspieranie rozwoju przedsiębiorczości

3.1.6. Uczenie podstaw przedsiębiorczości i szacunku dla przedsiębiorców w szkołach ponadgimnazjalnych oraz rozpowszechnianie tych wartości wśród całej społeczności lokalnej

3.2. Równoważenie rynku pracy

3.2.4. Aktywizowanie osób pozostających bez pracy, zagrożonych i wykluczonych, ułatwianie wejścia na rynek pracy i utrzymania zatrudnienia

3.3. Zwiększenie atrakcyjności inwestycyjnej gminy

Stanowisko służb Komisji w sprawie opracowania umowy o partnerstwie i programów w POLSCE na lata 2014–2020

Wyzwanie: Nowoczesna infrastruktura sieciowa na rzecz wzrostu gospodarczego i zatrudnienia

Wyzwanie: Otoczenie biznesu sprzyjające innowacjom

Raport „Polska 2030. Wyzwania rozwojowe.”

Wyzwanie 1. Wzrost i konkurencyjność

Krajowa Strategia Rozwoju Regionalnego 2010-2020: Regiony, Miasta, Obszary Wiejskie

Cel 1. Wspomaganie wzrostu konkurencyjności regionów

1.3. Budowa podstaw konkurencyjności województw – działania tematyczne

1.3.2. Wsparcie dla lokalizacji inwestycji zewnętrznych, w tym w szczególności zagranicznych

**Zaktualizowana Strategia Rozwoju Województwa Wielkopolskiego do roku 2020.
WIELKOPOLSKA 2020**

Cel strategiczny 6. Wzmocnienie potencjału gospodarczego regionu

Cel operacyjny 6.8. Przygotowanie i racjonalne wykorzystanie terenów inwestycyjnych

Strategia Rozwoju Powiatu Czarnkowsko - Trzcianeckiego na lata 2011-2020

Cel strategiczny 3. Przeciwdziałanie bezrobociu, promowanie przedsiębiorczości i aktywizowanie lokalnego rynku pracy

3.1. Tworzenie miejsc pracy poprzez promowanie i wspieranie rozwoju przedsiębiorczości

3.1.1. Zwiększanie atrakcyjności inwestycyjnej powiatu dla wywołania ekspansji inwestorów lokalnych i pozyskania nowych z zewnątrz, poprzez kształtowanie struktury przestrzennej, tj. rozwój infrastruktury transportowej, technicznej i społecznej, stwarzanie przyjaznego klimatu, wskazywanie szans rozwoju, promowanie firm i ich produktów oraz dobrych praktyk, które doprowadziły do sukcesów gospodarczych

3.4. Zwiększenie dostępności do e-usług na terenie Gminy Wieluń



Europa 2020

Inteligentny rozwój – gospodarka oparta na wiedzy i innowacji
Projekt przewodni: „Europejska agenda cyfrowa”

**Stanowisko służb Komisji w sprawie opracowania umowy o partnerstwie i programów
w POLSCE na lata 2014–2020**

Wyzwanie: Nowoczesna infrastruktura sieciowa na rzecz wzrostu gospodarczego i zatrudnienia
Wyzwanie: Otoczenie biznesu sprzyjające innowacjom

Strategia Rozwoju Kraju do roku 2020

Obszar strategiczny II. Konkurencyjna gospodarka
Cel II.5. Zwiększenie wykorzystania technologii cyfrowej
II.5.1. Zapewnienie powszechnego dostępu do Internetu
II.5.2. Upowszechnienie wykorzystania technologii cyfrowej
II.5.3. Zapewnienie odpowiedniej jakości treści i usług cyfrowych

Raport „Polska 2030. Wyzwania rozwojowe.”

Wyzwanie 4. Odpowiedni potencjał infrastruktury

Koncepcja Przestrzennego Zagospodarowania Kraju 2030

Cel 3. Poprawa dostępności terytorialnej kraju w różnych skalach przestrzennych poprzez
rozwijanie infrastruktury transportowej i telekomunikacyjnej
3.3. Poprawa dostępności teleinformatycznej

**Zaktualizowana Strategia Rozwoju Województwa Wielkopolskiego do roku 2020.
WIELKOPOLSKA 2020**

Cel strategiczny 1. Poprawa dostępności i spójności komunikacyjnej regionu
Cel operacyjny 1.3. Rozbudowa infrastruktury na rzecz społeczeństwa informacyjnego

Strategia Rozwoju Powiatu Czarnkowsko - Trzcianeckiego na lata 2011-2020

Cel strategiczny 1. Dostosowanie przestrzeni powiatu do potrzeb społecznych i rozwijającej się
gospodarki

1.1. Poprawianie stanu infrastruktury transportowej i teleinformatycznej oraz całego systemu
komunikacyjnego

1.1.5. Przyspieszenie budowy sieci szerokopasmowej dostępu do Internetu

Cel strategiczny 2. Zapewnienie rozwoju kapitału ludzkiego, jego bezpieczeństwa i jakości

2.1. Poprawianie infrastruktury edukacyjnej i system kształcenia dla lepszego powiązanie z rynkiem
pracy

2.1.2. Stopniowe udostępnianie szkołom ponadgimnazjalnym szerokopasmowego dostępu do
Internetu

3.5. Wzmocnienie współpracy z lokalnym biznesem na rzecz rozwoju przedsiębiorczości

**Stanowisko służb Komisji w sprawie opracowania umowy o partnerstwie i programów
w POLSCE na lata 2014–2020**

Wyzwanie: Zwiększanie współczynnika aktywności zawodowej poprzez poprawę polityki
w dziedzinie zatrudnienia, włączenia społecznego i edukacji

Strategia Rozwoju Kraju do roku 2020

Obszar strategiczny II. Konkurencyjna gospodarka
Cel II.4. Rozwój kapitału ludzkiego
II.4.2. Poprawa jakości kapitału ludzkiego

**Zaktualizowana Strategia Rozwoju Województwa Wielkopolskiego do roku 2020.
WIELKOPOLSKA 2020**

Cel strategiczny 7. Wzrost kompetencji mieszkańców i zatrudnienia

Cel operacyjny 7.3. Promocja przedsiębiorczości i zatrudnialności

Cel operacyjny 7.4. Rozwój oraz promocja postaw kreatywnych i innowacyjnych

Cel operacyjnego 7.5. Wzmocnienie szkolnictwa zawodowego i technicznego oraz poprawa
organizacja rynku pracy

Strategia Rozwoju Powiatu Czarnkowsko - Trzcianeckiego na lata 2011-2020

Cel strategiczny 2. Zapewnienie rozwoju kapitału ludzkiego, jego bezpieczeństwa i jakości



- 2.1. Poprawianie infrastruktury edukacyjnej i system kształcenia dla lepszego powiązanie z rynkiem pracy
- 2.1.1. Doposażanie szkół kształcących co najmniej w jednym wiodącym zawodzie w nowoczesne pracownie i przekształcanie systemu kształcenia pod potrzeby rynku pracy
- 2.1.3. Udzielanie wsparcia dla rozwoju kompetencji kluczowych i wyznaczanie kierunków specjalizacji szkołom ponadgimnazjalnym
- Cel strategiczny 3. Przeciwdziałanie bezrobociu, promowanie przedsiębiorczości i aktywizowanie lokalnego rynku pracy
- 3.1. Tworzenie miejsc pracy poprzez promowanie i wspieranie rozwoju przedsiębiorczości
- 3.1.1. Zwiększanie atrakcyjności inwestycyjnej powiatu dla wywołania ekspansji inwestorów lokalnych i pozyskania nowych z zewnątrz, poprzez kształtowanie struktury przestrzennej, tj. rozwój infrastruktury transportowej, technicznej i społecznej, stwarzanie przyjaznego klimatu, wskazywanie szans rozwoju, promowanie firm i ich produktów oraz dobrych praktyk, które doprowadziły do sukcesów gospodarczych
- 3.1.6. Uczenie postaw przedsiębiorczości i szacunku dla przedsiębiorców w szkołach ponadgimnazjalnych oraz rozpowszechnianie tych wartości wśród całej społeczności lokalnej

PRZESTRZEŃ I INFRASTRUKTURA

Cel strategiczny 4. Poprawa jakości lokalnej infrastruktury z uwzględnieniem poprawy estetyki i funkcjonalności przestrzeni publicznych na terenie gminy

Nawiązanie do dokumentów strategicznych
4.1. Poprawa wewnętrznej i zewnętrznej dostępności komunikacyjnej gminy
Stanowisko służb Komisji w sprawie opracowania umowy o partnerstwie i programów w POLSCE na lata 2014–2020 Wyzwanie: Nowoczesna infrastruktura sieciowa na rzecz wzrostu gospodarczego i zatrudnienia
Strategia Rozwoju Kraju do roku 2020 Obszar strategiczny II. Konkurencyjna gospodarka Cel II.7. Zwiększenie efektywności transportu II.7.2. Modernizacja i rozbudowa połączeń transportowych
Raport „Polska 2030. Wyzwania rozwojowe.” Wyzwanie 4. Odpowiedni potencjał infrastruktury
Koncepcja Przestrzennego Zagospodarowania Kraju 2030 Cel 3. Poprawa dostępności terytorialnej kraju w różnych skalach przestrzennych poprzez rozwijanie infrastruktury transportowej i telekomunikacyjnej 3.1. Poprawa dostępności polskich miasta i regionów
Krajowa Strategia Rozwoju Regionalnego 2010-2020: Regiony, Miasta, Obszary Wiejskie Cel 1. Wspomaganie wzrostu konkurencyjności regionów 1.2. Tworzenie warunków dla rozprzestrzeniania procesów rozwojowych i zwiększanie ich absorpcji poza miastami wojewódzkimi 1.2.1. Zwiększanie dostępności komunikacyjnej wewnątrz regionów Cel 2. Budowanie spójności terytorialnej i przeciwdziałanie marginalizacji obszarów problemowych 2.2. Wspieranie obszarów wiejskich o najniższym poziomie dostępu mieszkańców do dóbr i usług warunkujących możliwości rozwojowe 2.2.3. Usługi komunikacyjne
Polityka Transportowa Państwa na lata 2006-2025 Priorytety: - radykalna poprawa stanu dróg wszystkich kategorii (rehabilitacja i wzmocnienie nawierzchni), rozwój sieci autostrad i dróg ekspresowych na najbardziej obciążonych kierunkach i powiązaniach z siecią transeuropejską;



- poprawa jakości transportu w miastach, w tym poprzez poprawienie konkurencyjności transportu publicznego wobec indywidualnego, poprawę warunków ruchu pieszego i rowerowego, ze szczególnym uwzględnieniem potrzeb osób niepełnosprawnych;

**Zaktualizowana Strategia Rozwoju Województwa Wielkopolskiego do roku 2020.
WIELKOPOLSKA 2020**

Cel strategiczny 1. Poprawa dostępności i spójności komunikacyjnej regionu

Cel operacyjny 1.1. Zwiększenie spójności sieci drogowej

Cel operacyjny 1.2. Wzrost różnorodności oraz upowszechnienie efektywnych form transportu

Cel operacyjny 1.5. Rozwój transportu zbiorowego

Strategia Rozwoju Powiatu Czarnkowsko - Trzcianeckiego na lata 2011-2020

Cel strategiczny 1. Dostosowanie przestrzeni powiatu do potrzeb społecznych i rozwijającej się gospodarki

1.1. Poprawianie stanu infrastruktury transportowej i teleinformatycznej oraz całego systemu komunikacyjnego

1.1.1. Modernizowanie dróg, budowanie obwodnic, parkingów przydrożnych zatok autobusowych, ścieżek pieszo - rowerowych i chodników

1.1.4. Zapewnienie poprzez uzgodnienia z przewoźnikami, niezbędnego transportu zbiorowego, w tym umożliwiającego dojazd młodzieży ponadgimnazjalnej do szkół, a pracownikom do oddalonych miejsc pracy.

4.2. Rozwój infrastruktury technicznej w gminie

Stanowisko służb Komisji w sprawie opracowania umowy o partnerstwie i programów w POLSCE na lata 2014–2020

Wyzwanie: Nowoczesna infrastruktura sieciowa na rzecz wzrostu gospodarczego i zatrudnienia

Raport „Polska 2030. Wyzwania rozwojowe.”

Wyzwanie 4. Odpowiedni potencjał infrastruktury

Koncepcja Przestrzennego Zagospodarowania Kraju 2030

Cel 2. Poprawa spójności wewnętrznej i terytorialne równoważenie rozwoju kraju poprzez promowanie integracji funkcjonalnej, tworzenie warunków dla rozprzestrzeniania się czynników rozwoju, wielofunkcyjny rozwój obszarów wiejskich oraz wykorzystanie potencjału wewnętrznego wszystkich terytoriów

2.3. Wspomaganie spójności w obszarach problemowych

2.3.1. Wspomaganie obszarów o najniższym poziomie dostępu do dóbr i usług warunkującym możliwości rozwojowe

Krajowa Strategia Rozwoju Regionalnego 2010-2020: Regiony, Miasta, Obszary Wiejskie

Cel 2. Budowanie spójności terytorialnej i przeciwdziałanie marginalizacji obszarów problemowych

2.2. Wspieranie obszarów wiejskich o najniższym poziomie dostępu mieszkańców do dóbr i usług warunkujących możliwości rozwojowe

2.2.4. Usługi komunalne i związane z ochroną środowiska

**Zaktualizowana Strategia Rozwoju Województwa Wielkopolskiego do roku 2020.
WIELKOPOLSKA 2020**

Cel strategiczny 2. Poprawa stanu środowiska i racjonalne gospodarowanie jego zasobami

Cel operacyjny 2.7. Poprawa gospodarki wodno-ściekowej

4.3. Rewitalizacja zdegradowanych obszarów miasta z uwzględnieniem mechanizmów partycypacji społecznej

Koncepcja Przestrzennego Zagospodarowania Kraju 2030

Cel 2. Poprawa spójności wewnętrznej i terytorialne równoważenie rozwoju kraju poprzez promowanie integracji funkcjonalnej, tworzenie warunków dla rozprzestrzeniania się czynników rozwoju, wielofunkcyjny rozwój obszarów wiejskich oraz wykorzystanie potencjału wewnętrznego wszystkich terytoriów

2.3. Wspomaganie spójności w obszarach problemowych

2.3.2. Restrukturyzacja i rewitalizacja obszarów zdegradowanych i miast

Krajowa Strategia Rozwoju Regionalnego 2010-2020: Regiony, Miasta, Obszary Wiejskie

Cel 2. Budowanie spójności terytorialnej i przeciwdziałanie marginalizacji obszarów problemowych



2.3. Restrukturyzacja i rewitalizacja miast i innych obszarów tracących dotychczasowe funkcje społeczno-gospodarcze

Krajowa Polityka Miejska do roku 2020

Cel szczegółowy 3. Odbudowa zdolności do rozwoju poprzez rewitalizację zdegradowanych społecznie, ekonomicznie i fizycznie obszarów miejskich

**Zaktualizowana Strategia Rozwoju Województwa Wielkopolskiego do roku 2020.
WIELKOPOLSKA 2020**

Cel strategiczny 5. Zwiększanie spójności województwa

Cel operacyjny 5.4. Wsparcie terenów wymagających restrukturyzacji, odnowy i rewitalizacji

Cel strategiczny 8. Zwiększenie zasobów oraz wyrównanie potencjałów społecznych województwa

Cel operacyjny 8.10. Ochrona i utrwalanie dziedzictwa kulturowego

Strategia Rozwoju Powiatu Czarnkowsko - Trzcianeckiego na lata 2011-2020

Cel strategiczny 1. Dostosowanie przestrzeni powiatu do potrzeb społecznych i rozwijającej się gospodarki

1.2. Zachowanie i ulepszanie dziedzictwa natury i kultury

1.2.2. Kształtowanie świadomości społecznej w zakresie racjonalnego użytkowania dóbr kultury.

1.2.3. Opiekowanie się zabytkami kultury ich rewitalizowanie, nie wykluczając udziału w tym działaniu partnerstw

1.2.4. Promowanie miejsc, gdzie zlokalizowane są obiekty zabytkowego budownictwa i dziedzictwa kulturowego

4.4. Rozwój i poprawa dostępności do oferty kulturalnej i sportowo – rekreacyjnej

Koncepcja Przestrzennego Zagospodarowania Kraju 2030

Cel 2. Poprawa spójności wewnętrznej i terytorialne równoważenie rozwoju kraju poprzez promowanie integracji funkcjonalnej, tworzenie warunków dla rozprzestrzeniania się czynników rozwoju, wielofunkcyjny rozwój obszarów wiejskich oraz wykorzystanie potencjału wewnętrznego wszystkich terytoriów

2.3. Wspomaganie spójności w obszarach problemowych

2.3.1. Wspomaganie obszarów o najniższym poziomie dostępu do dóbr i usług warunkującym możliwości rozwojowe

Krajowa Strategia Rozwoju Regionalnego 2010-2020: Regiony, Miasta, Obszary Wiejskie

Cel 2. Budowanie spójności terytorialnej i przeciwdziałanie marginalizacji obszarów problemowych

2.2. Wspieranie obszarów wiejskich o najniższym poziomie dostępu mieszkańców do dóbr i usług warunkujących możliwości rozwojowe

2.2.5. Usługi kulturalne

Krajowa Polityka Miejska do roku 2020

Cel szczegółowy 1. Poprawa konkurencyjności i zdolności głównych ośrodków miejskich do kreowania rozwoju, wzrostu i zatrudnienia

**Zaktualizowana Strategia Rozwoju Województwa Wielkopolskiego do roku 2020.
WIELKOPOLSKA 2020**

Cel strategiczny 5. Zwiększanie spójności województwa

Cel operacyjny 5.6. Wsparcie terenów o wyjątkowych walorach środowiska kulturowego

Strategia Rozwoju Powiatu Czarnkowsko - Trzcianeckiego na lata 2011-2020

Cel strategiczny 1. Dostosowanie przestrzeni powiatu do potrzeb społecznych i rozwijającej się gospodarki

1.2. Zachowanie i ulepszanie dziedzictwa natury i kultury

1.2.2. Kształtowanie świadomości społecznej w zakresie racjonalnego użytkowania dóbr kultury

1.2.3. Opiekowanie się zabytkami kultury ich rewitalizowanie, nie wykluczając udziału w tym działaniu partnerstw

1.2.4. Promowanie miejsc, gdzie zlokalizowane są obiekty zabytkowego budownictwa i dziedzictwa kulturowego

1.3. Rozwijanie infrastruktury i działalności turystycznej

1.3.6. Wprowadzenie wspólnie z gminami zasad udostępnienia publicznej infrastruktury kultury, sportu i rekreacji na potrzeby turystyki

Cel strategiczny 2. Zapewnienie rozwoju kapitału ludzkiego, jego bezpieczeństwa i jakości



- 2.3. Stworzenie warunków do rozwoju aktywnego życia społecznego, kulturalnego i sportowo-rekreacyjnego
- 2.3.5. Animowanie lokalnych inicjatyw społeczno - kulturalnych, sportowych i innych dla zdynamizowania działalności Miejskiego Domu Kultury w Trzciance.
- 2.3.6. Zwiększenia liczby i różnorodności usług kulturalnych, zwłaszcza w terenie
- 2.3.7. Rozważenie budowy w partnerstwie z innymi podmiotami nie wyłączając prywatnych, krytej pływalni, sali sportowo - widowiskowej i rozbudowa pozostałej infrastruktury sportowo - rekreacyjnej.
- 2.3.8. Inspirowanie i tworzenie partnerstw dla realizacji wspólnych przedsięwzięć w sferze życia społeczno - kulturalnego, i sportowo-rekreacyjnego, w tym dla realizacji kontraktu terytorialnego zwłaszcza, jeśli dojdzie do lokalizacji elektrowni jądrowej w Klempiczu. Osiedlenie się w powiecie wysoko wykwalifikowanej kadry jest bowiem uzależnione od oferowanej infrastruktury sportowej i usług publicznych.

ŚRODOWISKO

Cel strategiczny 5. Efektywne wykorzystanie kapitału ludzkiego i nowoczesnych technologii do zachowania i ochrony środowiska naturalnego

Nawiązanie do dokumentów strategicznych
5.1. Promocja postaw proekologicznych wśród mieszkańców
Stanowisko służb Komisji w sprawie opracowania umowy o partnerstwie i programów w POLSCE na lata 2014–2020 Wyzwanie: Gospodarka przyjazna dla środowiska i zasobooszczędna
Zaktualizowana Strategia Rozwoju Województwa Wielkopolskiego do roku 2020. WIELKOPOLSKA 2020 Cel strategiczny 2. Poprawa stanu środowiska i racjonalne gospodarowanie jego zasobami Cel operacyjny 2.10. Promocja postaw ekologicznych
Strategia Rozwoju Powiatu Czarnkowsko - Trzcianeckiego na lata 2011-2020 Cel strategiczny 1. Dostosowanie przestrzeni powiatu do potrzeb społecznych i rozwijającej się gospodarki 1.2. Zachowanie i ulepszanie dziedzictwa natury i kultury 1.2.1 Intensyfikowanie przedsięwzięć edukacyjno - promocyjnych na rzecz społecznej akceptacji przepisów ochrony środowiska i egzekwowanie dostępnymi środkami prawnymi postrzegania tych przepisów.
5.2. Zorganizowany system gospodarki odpadami
Zaktualizowana Strategia Rozwoju Województwa Wielkopolskiego do roku 2020. WIELKOPOLSKA 2020 Cel strategiczny 2. Poprawa stanu środowiska i racjonalne gospodarowanie jego zasobami Cel operacyjny 2.6. Uporządkowany system gospodarki odpadami
Strategia Rozwoju Powiatu Czarnkowsko - Trzcianeckiego na lata 2011-2020 Cel strategiczny 1. Dostosowanie przestrzeni powiatu do potrzeb społecznych i rozwijającej się gospodarki 1.2. Zachowanie i ulepszanie dziedzictwa natury i kultury 1.2.11. Wspieranie wykorzystania wysypiska w Trzciance jako elementu systemu segregacji odpadów w Północno Zachodniej Wielkopolsce Cel strategiczny 3. Przeciwdziałanie bezrobociu, promowanie przedsiębiorczości i aktywizowanie lokalnego rynku pracy 3.1. Tworzenie miejsc pracy poprzez promowanie i wspieranie rozwoju przedsiębiorczości 3.1.5. Promowanie ochrony środowiska i stosowanie zachęt do segregowania i recyklingu odpadów, dla zwiększenia zatrudnienia osób o niskich kwalifikacjach zawodowych



5.3. Wsparcie działań w zakresie rozwoju OZE oraz gospodarki niskoemisyjnej

Europa 2020

Inteligentny rozwój – gospodarka oparta na wiedzy i innowacji
Projekt przewodni: „Unia Innowacji”;
Zrównoważony rozwój – wspieranie gospodarki efektywnie korzystającej z zasobów, bardziej przyjaznej środowisku i bardziej konkurencyjnej
Projekt przewodni: „Europa efektywnie korzystająca z zasobów”

Stanowisko służb Komisji w sprawie opracowania umowy o partnerstwie i programów w POLSCE na lata 2014–2020

Wyzwanie: Nowoczesna infrastruktura sieciowa na rzecz wzrostu gospodarczego i zatrudnienia
Wyzwanie: Gospodarka przyjazna dla środowiska i zasobooszczędna

Strategia Rozwoju Kraju do roku 2020

Obszar strategiczny II. Konkurencyjna gospodarka
Cel II.6. Bezpieczeństwo energetyczne i środowisko
II.6.1. Racjonalne gospodarowanie zasobami
II.6.2. Poprawa efektywności energetycznej
II.6.4. Poprawa stanu środowiska

Raport „Polska 2030. Wyzwania rozwojowe.”

Wyzwanie 5. Bezpieczeństwo energetyczno-klimatyczne

Koncepcja Przestrzennego Zagospodarowania Kraju 2030

Cel 4. Kształtowanie struktur przestrzennych wspierających osiągnięcie i utrzymanie wysokiej jakości środowiska przyrodniczego i walorów krajobrazowych Polski
4.6. Zmniejszanie obciążenia środowiska powodowanego emisjami zanieczyszczeń do wód, atmosfery i gleby
Cel 5. Zwiększanie odporności struktury przestrzennej kraju na zagrożenia naturalne i utraty bezpieczeństwa energetycznego oraz kształtowanie struktur przestrzennych wspierających zdolności obronne państwa
5.1. Przeciwdziałanie zagrożeniu utraty bezpieczeństwa energetycznego i odpowiednie reagowanie na to zagrożenie

Krajowa Strategia Rozwoju Regionalnego 2010-2020: Regiony, Miasta, Obszary Wiejskie

Cel 1. Wspomaganie wzrostu konkurencyjności regionów
1.3. Budowa podstaw konkurencyjności województw – działania tematyczne
1.3.5. Dywersyfikacja źródeł i efektywne wykorzystanie energii oraz reagowanie na zagrożenia naturalne

Krajowa Polityka Miejska do roku 2020

Cel szczegółowy 4. Wspieranie zrównoważonego rozwoju ośrodków miejskich, w tym przeciwdziałanie negatywnym zjawiskom niekontrolowanej suburbanizacji

**Zaktualizowana Strategia Rozwoju Województwa Wielkopolskiego do roku 2020.
WIELKOPOLSKA 2020**

Cel strategiczny 2. Poprawa stanu środowiska i racjonalne gospodarowanie jego zasobami
Cel operacyjny 2.5. Ograniczenie emisji substancji do atmosfery
Cel strategiczny 3. Lepsze zarządzanie energią
Cel operacyjny 3.1. Optymalizacja gospodarowania energią
Cel operacyjny 3.2. rozwój produkcji i wykorzystania alternatywnych źródeł energii
Cel operacyjny 3.3. Poprawa bezpieczeństwa energetycznego regionu

Strategia Rozwoju Powiatu Czarnkowsko - Trzcianeckiego na lata 2011-2020

Cel strategiczny 1. Dostosowanie przestrzeni powiatu do potrzeb społecznych i rozwijającej się gospodarki
1.2. Zachowanie i ulepszanie dziedzictwa natury i kultury
1.2.7. Podejmowanie przedsięwzięć na rzecz ograniczania emisji do środowiska substancji szkodliwych

Aktualizacja Programu Ochrony Środowiska dla Miasta i Gminy Wieliczka na lata 2010-2013 z perspektywą na lata 2014-2017

3. Propagowanie ruchu rowerowego



5.4. Ochrona miejsc o szczególnych walorach przyrodniczych i gatunków zagrożonych

Europa 2020

Zrównoważony rozwój – wspieranie gospodarki efektywnie korzystającej z zasobów, bardziej przyjaznej środowisku i bardziej konkurencyjnej

Projekt przewodni: „Europa efektywnie korzystająca z zasobów”

Strategia Rozwoju Kraju do roku 2020

Obszar strategiczny II. Konkurencyjna gospodarka

II.6.1. Racjonalne gospodarowanie zasobami

Koncepcja Przestrzennego Zagospodarowania Kraju 2030

Cel 4. Kształtowanie struktur przestrzennych wspierających osiągnięcie i utrzymanie wysokiej jakości środowiska przyrodniczego i walorów krajobrazowych Polski

4.1. Integracja działań w zakresie funkcjonowania spójnej sieci ekologicznej kraju jako podstawa ochrony najcenniejszych zasobów przyrodniczych i krajobrazowych

4.2. Przeciwdziałanie fragmentaryzacji przestrzeni przyrodniczej

Krajowa Strategia Rozwoju Regionalnego 2010-2020: Regiony, Miasta, Obszary Wiejskie

Cel 1. Wspomaganie wzrostu konkurencyjności regionów

1.3. Budowa podstaw konkurencyjności województw – działania tematyczne

1.3.6. Wykorzystanie walorów środowiska przyrodniczego oraz potencjału dziedzictwa kulturowego

Krajowa Polityka Miejska do roku 2020

Cel szczegółowy 1. Poprawa konkurencyjności i zdolności głównych ośrodków miejskich do kreowania rozwoju, wzrostu i zatrudnienia

Zaktualizowana Strategia Rozwoju Województwa Wielkopolskiego do roku 2020.

WIELKOPOLSKA 2020

Cel strategiczny 2. Poprawa stanu środowiska i racjonalne gospodarowanie jego zasobami

Cel operacyjny 2.1. Wsparcie ochrony przyrody

Cel operacyjny 2.2. Ochrona krajobrazu

Cel operacyjny 2.3. Ochrona zasobów leśnych i racjonalne ich wykorzystanie

Cel operacyjny 2.11. Zintegrowany system zarządzania środowiskiem przyrodniczym

Strategia Rozwoju Powiatu Czarnkowsko - Trzcianeckiego na lata 2011-2020

Cel strategiczny 1. Dostosowanie przestrzeni powiatu do potrzeb społecznych i rozwijającej się gospodarki

1.2. Zachowanie i ulepszanie dziedzictwa natury i kultury

1.2.5. Ochrona i kształtowanie krajobrazów



6. Procedury wdrażania, monitoringu, ewaluacji, aktualizacji i promocji Strategii

6.1. Wdrażanie

Odpowiedzialność za wdrażanie „Strategii Rozwoju Społeczno-Gospodarczego Miasta i Gminy Wielka na lata 2015-2024” spoczywa na samorządzie gminnym. W celu usprawnienia procesu wdrażania, jak również monitoringu, aktualizacji i promocji, Zarządzeniem Burmistrza Wielka Nr 59/2015 z dnia 8 czerwca 2015 roku, został powołany Zespół ds. Strategii, którego priorytetowym zadaniem będzie czuwanie nad poprawną i efektywną realizacją założeń Strategii. Zespół składa się z przedstawicieli różnych środowisk działających na terenie gminy, a jego szczegółowy skład osobowy został przedstawiony w wyżej wymienionym Zarządzeniu. Działalności wspomnianego Zespołu przewodniczy Burmistrz Wielka. Istotną rolę w realizacji Strategii będzie miała także Rada Miejska. Głównym zadaniem Zespołu będzie coroczne przygotowywanie raportu oceniającego stopień realizacji zaplanowanych zadań.

Każdemu z ww. podmiotów przyporządkowano określone kompetencje, niezbędne w procesie wdrażania Strategii.

Burmistrz/Przewodniczący Zespołu ds. Strategii:

- powołanie Zespołu ds. Strategii;
- bezpośredni nadzór nad powołanym Zespołem – udział w pracach i koordynowanie prac Zespołu;
- opiniowanie konieczności wprowadzenia zmian w Strategii;
- nadzorowanie harmonogramu prac;
- zwoływanie spotkań;
- wyznaczanie oraz nadzorowanie realizacji zadań członków Zespołu ds. Strategii;
- reprezentowanie Zespołu lub delegowanie innych członków do reprezentowania;
- przygotowywanie wraz z Zespołem analiz, raportów i opracowań;



- zapraszanie do udziału w pracach Zespołu osób spoza jego składu;
- podpisywanie protokołów ze spotkań;

Rada Miejska:

- uchwalenie Strategii;
- wprowadzanie zmian w dokumencie;

Zespół ds. Strategii:

- aktywne uczestnictwo w pracach Zespołu;
- ustalanie kryteriów i zasad realizacji Strategii;
- kontrola realizacji założeń Strategii;
- zbieranie danych dotyczących postępów wdrażania;
- udział w sporządzaniu analiz, raportów i opracowań;
- udział w szkoleniach, warsztatach, w zakresie opracowań planistycznych;
- zapewnianie zgodności realizacji Strategii z założeniami dokumentów strategicznych wyższego szczebla;
- monitoring zmian zachodzących w otoczeniu oraz dokonywanie aktualizacji założeń dokumentu na skutek tych zmian;
- gromadzenie, porządkowanie i analiza danych związanych z monitoringiem Strategii;
- promocja Strategii;
- reprezentowanie Zespołu ds. Strategii na zewnątrz na polecenie przewodniczącego;
- wykonywanie zadań określonych przez przewodniczącego.

6.2. Monitoring

Monitoring polega na systematycznym gromadzeniu danych dotyczących realizacji Strategii, analizowaniu ich, a także porównywaniu otrzymanych danych z danymi zakładanymi (np. w ściśle określonym okresie, roku bazowym). Dane te służą do oceny skuteczności i efektywności realizacji założeń Strategii. Na ich podstawie sporządzane są raporty, w których określa się m.in. konieczność dokonania zmian lub modyfikacji. Monitoring jest zatem procesem, podczas którego:



- ✓ określa się skuteczność dotychczasowo prowadzonych działań,
- ✓ zapewnia się efektywne wydatkowanie środków finansowych na realizację określonych zadań,
- ✓ umożliwia wczesne wykrywanie nieprawidłowości i reagowanie na nie;
- ✓ oraz umożliwia dostosowywanie zapisów/założeń Strategii do wyzwań współczesnego świata (a więc zmieniających się uwarunkowań).

Za monitoring realizacji Strategii również odpowiedzialny będzie Zespół ds. Strategii.

Efektywny monitoring możliwy jest dzięki doborowi odpowiednich wskaźników, zarówno ilościowych, jak i jakościowych. Wskaźniki te będą dostarczały niezbędnych informacji o stanie realizacji założeń niniejszego dokumentu. Głównie są to wskaźniki mierzalne. Dane do wskaźników będzie można pozyskać z ogólnodostępnych statystyk oraz z poziomu konkretnych projektów. W przypadku tych drugich, ważna będzie ścisła współpraca Zespołu z podmiotami zaangażowanymi w realizację określonych projektów. Wykaz wskaźników monitoringu znajduje się w poniższej tabeli, jednak warto podkreślić, iż wykaz ten nie stanowi katalogu zamkniętego i może być dowolnie modyfikowany.

Tabela 1.7. Wskaźniki monitoringu

Cel strategiczny 1. Wzrost potencjału społecznego poprzez troskę o bezpieczeństwo, edukację i budowanie tożsamości regionalnej
1.1. Rozwój działań na rzecz wysokiego poziomu opieki zdrowotnej i zwiększenia poczucia bezpieczeństwa publicznego <ul style="list-style-type: none">– Liczba przeprowadzonych akcji promujących zdrowy styl życia;– Liczba specjalistów w ramach NFZ;– Wykrywalność przestępstw;– Liczba nowo ustanowionych punktów z ograniczeniem prędkości;– Liczba wypadków drogowych spowodowanych nadmierną prędkością w porównaniu z rokiem bazowym (np. 2014 r.);– Liczba wypadków z udziałem pieszych i rowerzystów w porównaniu z rokiem bazowym (np. 2014 r.);
1.2. Wsparcie działań w zakresie opieki społecznej <ul style="list-style-type: none">– Liczba nowych mieszkań socjalnych;– Liczba rodzin objętych pomocą społeczną;– Ilość środków przeznaczonych na zadania z zakresu pomocy społecznej;– Liczba przeprowadzonych akcji wśród dzieci i młodzieży podnoszących świadomość w kwestii wszelkiego rodzaju uzależnień;
1.3. Wzrost efektywności systemu edukacyjnego <ul style="list-style-type: none">– Liczba zajęć pozalekcyjnych w placówkach edukacyjnych;– Liczba dzieci objętych dowozem do szkół;



- Liczba zmodernizowanych obiektów sportowych i rekreacyjnych przy szkołach i przedszkolach;
- Liczba zmodernizowanych placów zabaw przy szkołach i przedszkolach;

1.4. Budowanie poczucia tożsamości regionalnej wśród mieszkańców

- Liczba zorganizowanych imprez o tematyce związanej z lokalnym dziedzictwem kulturowym;
- Liczba działań edukacyjnych/dodatkowych lekcji w szkołach z zakresu historii i kultury gminy;
- Liczba organizacji pozarządowych promujących lokalne tradycje;
- Liczba utworzonych izb muzealno-historycznych poświęconych Ziemi Wielickiej;

Cel strategiczny 2. Wykorzystanie potencjału walorów turystycznych gminy

2.1. Skuteczna promocja gminy z wykorzystaniem nowoczesnych technologii

- Liczba filmów promujących atrakcje turystyczne gminy;
- Liczba pozyskanych partnerów zagranicznych;
- Liczba akcji promocyjnych gminy przy wykorzystaniu mediów społecznościowych;

2.2. Wykorzystanie zasobów turystyki wodnej

- Powierzchnia zagospodarowanych terenów nad Notecią;
- Liczba utworzonych wypożyczalni sprzętu turystycznego;
- Liczba wybudowanych przystani;
- Liczba utworzonych kąpielisk na terenie gminy;
- Liczba utworzonych miejsc postoju i odpoczynku nad kąpieliskami;

2.3. Działania na rzecz rozwoju turystyki aktywnej

- Liczba zorganizowanych rajdów pieszych i rowerowych na szlakach turystycznych;
- Długość nowoutworzonych szlaków turystycznych: pieszych, rowerowych, konnych;
- Długość nowopowstałych ścieżek rowerowych;
- Liczba akcji promujących „Perły Ziemi Wielickiej”;
- Liczba utworzonych centrów turystyczno-rekreacyjnych;

2.4. Rozwój bazy noclegowej i agroturystyki

- Liczba akcji promujących agroturystykę;
- Liczba gospodarstw agroturystycznych;
- Liczba nowoutworzonych miejsc noclegowych;
- Liczba nowopowstałych punktów gastronomicznych;
- Liczba pozycji w internetowym katalogu bazy wypoczynkowej w Wielicku;

Cel strategiczny 3. Konkurencyjna gospodarka, wspierająca przedsiębiorczość i innowacje

3.1. Wsparcie dla rolników i lokalnych przedsiębiorców

- Liczba udzielonego wsparcia dla małych i średnich przedsiębiorstw;
- Liczba organizacji zrzeszających rolników;
- Liczba zorganizowanych szkoleń z zakresu pozyskiwania funduszy zewnętrznych;
- Liczba miejsc, w których sprzedawane są lokalne wyroby;

3.2. Aktywizacja osób bezrobotnych i zagrożonych wykluczeniem społecznym

- Liczba bezrobotnych lub osób zagrożonych wykluczeniem społecznym objętych wsparciem;
- Liczba zorganizowanych szkoleń zawodowych;
- Liczba akcji promujących zakładanie i prowadzenie własnych działalności gospodarczych;

3.3. Zwiększenie atrakcyjności inwestycyjnej gminy

- Powierzchnia wyznaczonych terenów inwestycyjnych;
- Stopień uzbrojenia wyznaczonych terenów inwestycyjnych;

3.4. Zwiększenie dostępności do e-usług na terenie Gminy Wieliczka

- Liczba zorganizowanych warsztatów i spotkań propagujących wykorzystanie nowoczesnych technologii;
- Liczba nowoutworzonych pracowni informatycznych;
- Liczba dostępnych stanowisk komputerowych, w tym z dostępem do Internetu;



- Liczba organizowanych komputerowych zajęć pozalekcyjnych;
- Wskaźnik komputeryzacji szkół oraz pozostałych placówek/instytucji na terenie Gminy Wielka;
- Liczba gospodarstw domowych, które posiadają komputer z dostępem do Internetu;
- Powierzchnia gminy/miasta objęta siecią bezprzewodowego Internetu;

3.5. Wzmocnienie współpracy z lokalnym biznesem na rzecz rozwoju przedsiębiorczości

- Liczba inwestycji realizowanych/zrealizowanych w partnerstwie publiczno-prawnym;
- Liczba zorganizowanych staży uczniowskich w lokalnych firmach;
- Liczba zorganizowanych spotkań utrwalających współpracę lokalnych przedsiębiorstw z samorządem gminnym;

Cel strategiczny 4. Poprawa jakości lokalnej infrastruktury z uwzględnieniem poprawy estetyki i funkcjonalności przestrzeni publicznych na terenie gminy

4.1. Poprawa wewnętrznej i zewnętrznej dostępności komunikacyjnej gminy

- Długość zmodernizowanych dróg gminnych;
- Długość wybudowanych chodników;
- Powierzchnia wybudowanych parkingów;
- Liczba zdarzeń drogowych – wypadków i kolizji;
- Liczba wybudowanych zatoczek autobusowych przy szkołach;

4.2. Rozwój infrastruktury technicznej w gminie

- Długość wybudowanej sieci gazowej;
- Długość wybudowanej lub zmodernizowanej sieci kanalizacyjno-wodociągowej;
- Liczba wybudowanych oczyszczalni ścieków;
- Liczba zmodernizowanych hydroforni;
- Długość zmodernizowanej sieci energetycznej;

4.3. Rewitalizacja zdegradowanych obszarów miasta z uwzględnieniem mechanizmów partycypacji społecznej

- Liczba budynków, w których przeprowadzono renowacje;
- Liczba utworzonych miejsc spotkań mieszkańców lub dla drobnych przedsiębiorców;
- Liczba zrewitalizowanych obiektów zabytkowych, jak również obiektów o wysokich wartościach kulturowych;
- Liczba zlikwidowanych blaszanych garaży na terenie Starego Miasta;
- Powierzchnia miasta/gminy objęta rewitalizacją;
- Liczba mieszkańców biorących udział w konsultacjach społecznych dotyczących procesu rewitalizacji na terenie miasta/gminy;
- Liczba obiektów lub powierzchnia obszaru, którym nadano nowe funkcje np. rekreacyjne;

4.4. Rozwój i poprawa dostępności do oferty kulturalnej i sportowo – rekreacyjnej

- Liczba odnowionych świetlic wiejskich;
- Powierzchnia zagospodarowanych terenów nieczynnego cmentarza;
- Powierzchnia zagospodarowanych terenów powyroboiskowych przy ul. Sportowej;
- Liczba rozbudowanych obiektów kulturalnych;
- Powierzchnia nowowyznaczonych terenów zielonych lub zmodernizowanych istniejących terenów;
- Długość utworzonych ciągów pieszo-rowerowych na terenie całego miasta;
- Liczba utworzonych siłowni zewnętrznych;

Cel strategiczny 5. Efektywne wykorzystanie kapitału ludzkiego i nowoczesnych technologii do zachowania i ochrony środowiska naturalnego

5.1. Promocja postaw proekologicznych wśród mieszkańców

- Liczba działań edukacyjnych wśród dzieci i młodzieży podnoszących świadomość ekologiczną;
- Liczba przeprowadzonych akcji „Sprzątanie świata”;
- Liczba zorganizowanych warsztatów plenerowych;

5.2. Zorganizowany system gospodarki odpadami



- Liczba ogólnodostępnych pojemników na segregację odpadów;
- Liczba akcji edukacyjnych w zakresie ograniczania ilości produkowanych odpadów przez gospodarstwa domowe;
- Liczba zlikwidowanych nielegalnych wysypisk śmieci;

5.3. Wsparcie działań w zakresie rozwoju OZE oraz gospodarki niskoemisyjnej

- Liczba obiektów użyteczności publicznej, w których przeprowadzono termomodernizację;
- Liczba kampanii informujących/zachęcających do stosowania energii odnawialnej;
- Liczba zamontowanych urządzeń OZE na budynkach użyteczności publicznej;

5.4. Ochrona miejsc o szczególnych walorach przyrodniczych i gatunków zagrożonych

- Liczba oznaczonych miejsc cennych przyrodniczo;
- Liczba przeprowadzonych kampanii informacyjnych na temat zasobów lokalnego środowiska;
- Powierzchnia obszarów objętych ochroną przyrody;
- Liczba rozpoznanych, cennych gatunków roślin i zwierząt na terenie gminy;

Źródło: Opracowanie: Atrium Grupa Doradcza



6.3. Ewaluacja

Ewaluacja to kolejny, istotny element procesu planowania strategicznego. Jest to ocena realizacji i efektów (rezultatów). Proces ten można podzielić na trzy zasadnicze etapy: ocena przed rozpoczęciem realizacji Strategii (ex-ante), w połowie (ewaluacja bieżąca) oraz po zakończeniu realizacji (ex-post).

Ocena stanu początkowego, czyli obecnego, Miasta i Gminy Wieliczka została dokonana poprzez sporządzenie diagnozy społeczno-gospodarczej. Stan ten został również określony przez mieszkańców gminy, którzy zidentyfikowali kluczowe problemy mogące zakłócić rozwój oraz oceniali różne obszary funkcjonowania gminy poprzez udział w konsultacjach społecznych. Zdiagnozowane zostały więc podstawowe potrzeby i oczekiwania grup docelowych. W ramach tej oceny konieczne jest także przeprowadzenie identyfikacji potencjalnych trudności związanych z wdrażaniem niniejszej Strategii. Zgodnie z przesłankami ewaluacji, kolejna ocena powinna nastąpić w trakcie realizacji Strategii. Niemniej jednak realizacja założeń niniejszej Strategii będzie monitorowana na bieżąco i corocznie oceniana w raportach przygotowywanych przez powołany Zespół ds. Strategii. Oceniana będzie jakość realizacji Strategii oraz stopień zgodności z założeniami pierwotnymi. Pozwala to na obiektywny przegląd uzyskanych efektów, a w razie potrzeby dokonanie aktualizacji przyjętych założeń.

Po zakończeniu realizacji Strategii dokonana zostanie ewaluacja końcowa, która będzie oceną:

- stopnia realizacji założeń Strategii;
- a także skuteczności i efektywności interwencji.

Jest to również badanie długotrwałych efektów Strategii oraz podstawowe źródło informacji, niezbędnych przy planowaniu kolejnej Strategii.

6.4. Aktualizacja

Aktualizacja "Strategii Rozwoju Społeczno-Gospodarczego Miasta i Gminy Wieliczka na lata 2015-2024" będzie miała na celu wprowadzanie ewentualnych zmian w niniejszym



dokumencie, które mogą być spowodowane przede wszystkim zmianami zachodzącymi w otoczeniu wewnętrznym i zewnętrznym gminy. Konieczność aktualizacji diagnozowana będzie głównie na etapie ocen realizacji Strategii. Dokument może być uzupełniany o nowe działania/zadania, które w sposób znaczący mogą przyczynić się do osiągnięcia zakładanych celów. Warto jednak zaznaczyć, że wprowadzane zmiany nie mogą znacząco naruszać struktury dokumentu, w szczególności struktury celów strategicznych.

6.5. Promocja

Promocja “Strategii Rozwoju Społeczno-Gospodarczego Miasta i Gminy Wieliczka na lata 2015-2024” jest działaniem uzupełniającym, jednym z elementów systemu wdrażania i będzie realizowana w okresie wdrażania dokumentu. Działania z tego zakresu obejmują m.in.: upublicznienie treści Strategii na oficjalnej stronie internetowej Miasta i Gminy Wieliczka czy przekazanie informacji o zakończeniu prac nad dokumentem za pomocą lokalnych mediów społecznościowych. Kluczowe będzie także informowanie o realizacji założeń i prezentacja uzyskanych efektów, nie tylko za pośrednictwem wyżej wspomnianych mediów, ale także prezentacje podczas różnych wydarzeń i spotkań z lokalną społecznością.



7. Ocena oddziaływania na środowisko Strategii Rozwoju Społeczno-Gospodarczego Miasta i Gminy Wielęń na lata 2015-2024

Zgodnie z ustawą z dnia 3 października 2008 r. o udostępnianiu informacji o środowisku i jego ochronie, udziale społeczeństwa w ochronie środowiska oraz ocenach oddziaływania na środowisko (Dz. U. 2013, poz. 1235 ze zm.) projekt niniejszego dokumentu został przedłożony Regionalnemu Dyrektorowi Ochrony Środowiska w Poznaniu oraz Wielkopolskiemu Państwowemu Wojewódzkiemu Inspektorowi Sanitarnemu w Poznaniu w sprawie odstąpienia od przeprowadzenia strategicznej oceny oddziaływania na środowisko dla „Strategii Rozwoju Społeczno-Gospodarczego Miasta i Gminy Wielęń na lata 2015-2024” (działając w trybie art. 48 ust. 1 i art. 58 ust. 1 pkt 2 ww. ustawy).

W piśmie z dnia 27 lipca 2015 r. (pismo znak: DN-NS.9012.1015.2015) Wielkopolski Państwowy Wojewódzki Inspektor Sanitarny, po zapoznaniu się z wnioskiem Burmistrza Wielenia, wydał pozytywną opinię w sprawie odstąpienia od przeprowadzenia strategicznej oceny oddziaływania na środowisko dla projektu dokumentu „Strategia Rozwoju Społeczno-Gospodarczego Miasta i Gminy Wielęń na lata 2015-2024”.

Regionalny Dyrektor Ochrony Środowiska w Poznaniu, w piśmie z dnia 12 sierpnia 2015 r. (WOO-III.410.436.2015.JM.1), zajął stanowisko, że przedmiotowy dokument wymaga przeprowadzenia strategicznej oceny oddziaływania na środowisko. Zakres i stopień szczegółowości informacji wymaganych w Prognozie został przekazany w piśmie Regionalnego Dyrektora Ochrony Środowiska w Poznaniu z dnia 17 września 2015 r. (WOO-III.411.407.2015.PW.1).

Po opracowaniu Prognozy, zgodnie z art. 39 ust.1 ustawy z dnia 3 października 2008 r. o udostępnianiu informacji o środowisku i jego ochronie, udziale społeczeństwa w ochronie środowiska oraz o ocenach oddziaływania na środowisko (Dz. U. z 2013 r., poz. 1235 ze zm.), projekt „Strategii Rozwoju Społeczno-Gospodarczego Miasta i Gminy Wielęń na lata 2015-2024” wraz z „Prognozą oddziaływania na środowisko Strategii Rozwoju Społeczno-Gospodarczego Miasta i Gminy Wielęń na lata 2015-2024”, został wyłożony do publicznego wglądu. Miało to na celu zapewnienie udziału



społeczeństwa w procedurze strategicznej oceny oddziaływania na środowisko. Możliwość wnoszenia uwag i wniosków mieli wszyscy obywatele, jak również organizacje pozarządowe, grupy społeczne, przedstawiciele środowisk naukowych itd. Uwagi i wnioski do ww. dokumentów mogły być składane w formie pisemnej, ustnie do protokołu lub za pomocą środków komunikacji elektronicznej. Dokumenty były wyłożone w Urzędzie Miejskim w Wieleniu (od 23 października 2015 r. do 16 listopada 2015 r.), ul. Kościuszki 34, 64-730 Wielon, pok. nr 24 (pon. godz. 8⁰⁰-16⁰⁰, wtorek-piątek godz. 7³⁰-15³⁰). Dokumenty w wersji elektronicznej zostały zamieszczone na stronie www.wielon.pl. W wyniku wyłożenia ww. dokumentów do wglądu publicznego, do Urzędu Miejskiego w Wieleniu wpłynęły dwie propozycje zmian zapisów w Strategii.

„Strategia Rozwoju Społeczno-Gospodarczego Miasta i Gminy Wielon na lata 2015-2024” wraz z „Prognozą oddziaływania na środowisko Strategii Rozwoju Społeczno-Gospodarczego Miasta i Gminy Wielon na lata 2015-2024” zaopiniowane zostały pismem z dnia 6 listopada 2015 r. przez Wielkopolskiego Państwowego Wojewódzkiego Inspektora Sanitarnego w Poznaniu (pismo znak: DN-NS.9012.1535.2015) oraz z dnia 17 listopada 2015 r. przez Regionalnego Dyrektora Ochrony Środowiska w Poznaniu (pismo znak: WOO-III.410.689.2015.PW.1).



Spis tabel

Tabela 1.1. Harmonogram prac nad Strategią.....	7
Tabela 1.2. Analiza SWOT – sfera społeczna	9
Tabela 1.3. Analiza SWOT – sfera kultury, turystyki i rekreacji	10
Tabela 1.4. Analiza SWOT – sfera gospodarcza	11
Tabela 1.5. Analiza SWOT – sfera infrastrukturalna.....	12
Tabela 1.6. Analiza SWOT – sfera środowiskowa	13
Tabela 1.7. Wskaźniki monitoringu	46

Spis rysunków

Rysunek 1.1. Etapy prac nad Strategią	6
Rysunek 1.2. Drzewo celów	15



CZEŚĆ II



Załącznik nr 1

Diagnoza społeczno-gospodarcza

Gminy Wielęń



SPIS TREŚCI – ZAŁĄCZNIK NR 1

1. CHARAKTERYSTYKA MIASTA I GMINY WIELEŃ	58
1.1. Położenie	58
1.2. Powierzchnia	59
1.3. Historia	60
2. Demografia	62
2.1. Liczba ludności	62
2.1.1. Struktura ludności ze względu na wiek	64
2.1.2. Struktura ludności ze względu na płeć	68
2.1.3. Gęstość zaludnienia	69
2.2. Zmiany w liczbie ludności	70
2.2.1. Przyrost naturalny	70
2.2.2. Małżeństwa	72
2.2.3. Migracje ludności	73
3. Strefa społeczna	76
3.1. Ochrona zdrowia	76
3.2. Opieka społeczna	77
3.3. Bezpieczeństwo	81
3.4. Oświata	83
4. Kultura czasu wolnego	89
4.1. Miejsko-Gminny Ośrodek Kultury	89
4.2. Najważniejsze kulturalne imprezy cykliczne	92
4.3. Biblioteki	96
4.4. Sport	98
4.5. Potencjał turystyczny	100
5. Społeczeństwo obywatelskie	110
5.1. Organizacje pozarządowe	110
5.2. Udział w wyborach	111
6. Infrastruktura techniczna	112
6.1. Drogi	112



6.2. Połączenia kolejowe	115
6.3. Mieszkalnictwo	115
6.4. Gazownictwo, energetyka i ciepłownictwo	116
6.5. Gospodarka wodno-kanalizacyjna	117
6.6. Gospodarka odpadami	119
7. Sfera gospodarcza	120
7.1. Przedsiębiorczość.....	120
7.2. Bezrobocie.....	125
7.3. Rolnictwo	129
7.4. Budżet Gminy Wieliczka	131
8. Środowisko naturalne	135
8.1. Ukształtowanie powierzchni.....	135
8.2. Surowce mineralne	136
8.3. Gleby	136
8.4. Zasoby wodne	137
8.5. Klimat.....	139
8.6. Powietrze atmosferyczne.....	139
8.7. Zasoby przyrodnicze.....	141
8.7.1. Fauna i flora.....	141
8.7.2. Obszary prawnie chronione	143
Podsumowanie diagnozy społeczno-gospodarczej Miasta i Gminy Wieliczka ...	148
Spis tabel.....	150
Spis wykresów	151
Spis rysunków	152

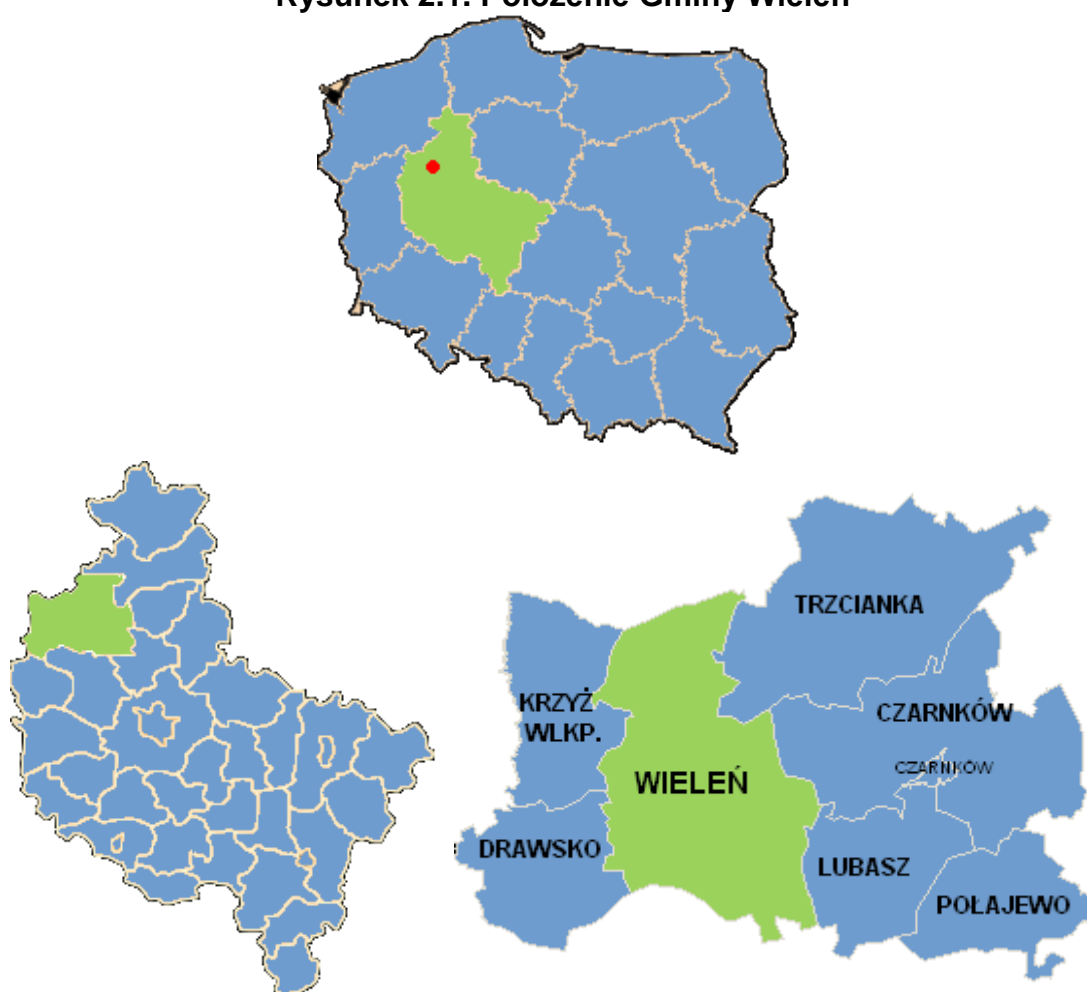


1. CHARAKTERYSTYKA MIASTA I GMINY WIELEŃ

1.1. Położenie

Gmina Wielń położona jest w środkowej części powiatu czarnkowsko-trzcianeckiego, w północno-zachodniej części województwa wielkopolskiego. Zlokalizowana jest w Dolinie Noteci (międzyrzecze Warty i Noteci), która cechuje się malowniczymi krajobrazami i występowaniem wielu unikatowych siedlisk świata roślinnego i zwierzęcego. Przed reformą administracyjną w 1999 roku wchodziła w skład województwa pilskiego.

Rysunek 2.1. Położenie Gminy Wielń



Źródło: www.gminy.pl, opracowanie: Atrium Grupa Doradcza



Pomimo wielu walorów przyrodniczych wpływających na rozwój funkcji turystycznej gminy, Wielęń jest prężnie rozwijającym się ośrodkiem gospodarczym.

Gmina Wielęń jest jednostką samorządu terytorialnego o statusie miejsko-wiejskim z siedzibą w mieście Wielęń. Sąsiaduje z gminami:

- Krzyż Wielkopolski i Drawsko na zachodzie (powiat czarnkowsko-trzcianecki, województwo wielkopolskie)
- Trzcianka, Czarnków i Lubasz na wschodzie (powiat czarnkowsko-trzcianecki, województwo wielkopolskie)
- Wronki na południu (powiat szamotulski, województwo wielkopolskie)
- Człopa na północy (powiat walecki, województwo zachodniopomorskie).

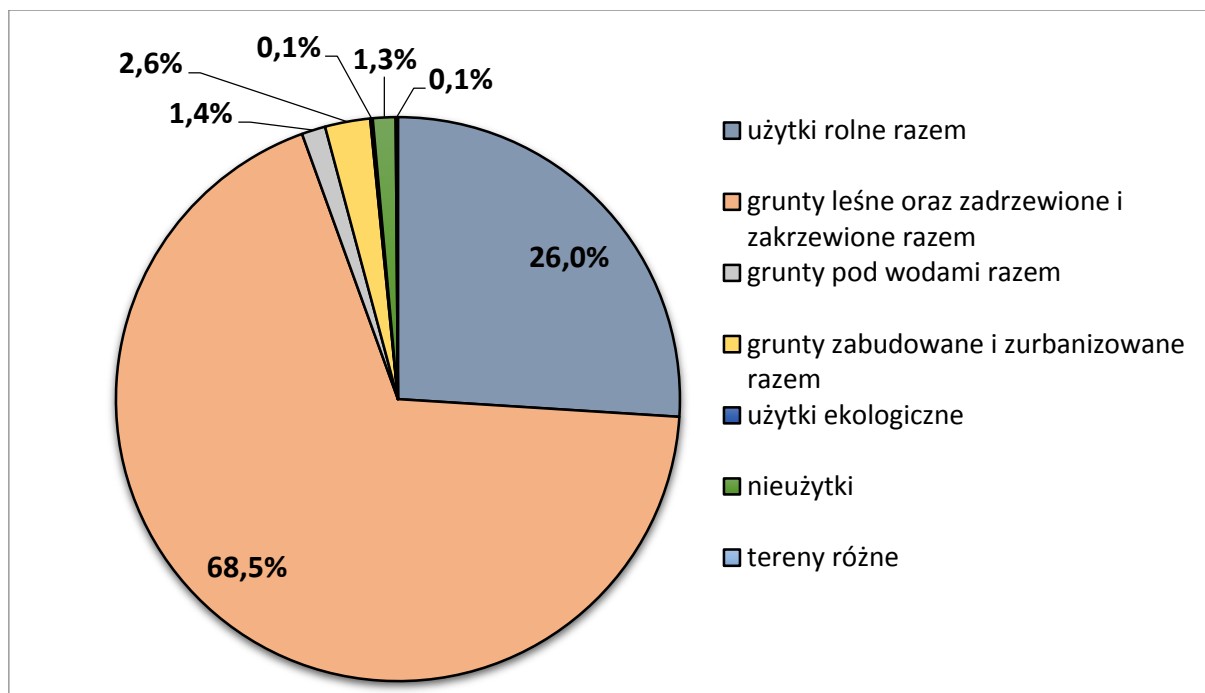
Według podziału fizyczno-geograficznego Kondrackiego Gmina Wielęń położona jest na terenie podprovincji Pojezierze Wielkopolskie, w makroregionie Pradolina Toruńsko-Eberswaldzka, mezoregionie Kotlina Gorzowska.

1.2. Powierzchnia

Gmina Wielęń zajmuje powierzchnię 428,32 km², w tym nieco ponad 1% ogólnej powierzchni zajmuje Miasto Wielęń, a pozostałą część tereny wiejskie gminy. Pod względem powierzchniowym jest to największa gmina powiatu czarnkowsko-trzcianeckiego (zajmując ok. 23,8% jego powierzchni), a także największa w województwie wielkopolskim (1,4% powierzchni).



Wykres 2.1. Struktura przeznaczenia gruntów w Gminie Wieluń



Źródło: Bank Danych Lokalnych, opracowanie: Atrium Grupa Doradcza

Lasy zajmują 66,06% całkowitej powierzchni gminy, natomiast wraz z zadrzewieniami i zakrzewieniami ponad 68%. Duża lesistość jest niewątpliwym atutem gminy, która w połączeniu z licznymi jeziorami sprawia, iż jest to atrakcyjny obszar do rozwoju turystyki i rekreacji. 26% powierzchni gminy zajmują użytki rolne (wśród których największy odsetek stanowią grunty pod zasiewami i trwałe użytki zielone). Pozostałe grunty zajmują 5,5% obszaru gminy, a blisko połowę tej wartości tworzą grunty zabudowane i zurbanizowane.

1.3. Historia

Historia ziemi wieleńskiej sięga czasów średniowiecza (XII wieku). Pierwsza wzmianka o Wieleniu pojawiła się w kronikach Jana Długosza, który opisał wojenną wyprawę Bolesława Krzywoustego nad Noteć w latach 1108-1109. Z historią regionu związane są dzieje wielu polskich – szlacheckich i arystokratycznych rodów. Ze względu na swoje położenie gród wieleński był ważnym punktem strategicznym: ważnym ośrodkiem wymiany handlowej oraz broniącym pogranicza polsko-pomorskiego.



Wieliczka prawa miejskie uzyskała w 1348 roku. Nie zachowały się źródła na temat dziejów polokacyjnych Wieliczki. W 1515 roku pierwszym właścicielem miasta został Łukasz Górka. Ród Górków władał miastem do 1592 roku. Kolejnymi właścicielami były następujące rody: Czarnkowskich, Kostków, Grudzińskich, Działyńskich, Opalińskich i Sapiehów.

Podczas I rozbioru Polski Wieliczka przeszedł pod panowanie Prus. W wyniku pożaru w 1783 roku doszczętnie została spalona połowa miasta. W 1807 roku, na mocy traktatu w Tyliczu, Wieliczka został włączony do Księstwa Warszawskiego. Do 1945 roku należał do rodu Schulenburgów.

Impulsem do rozwoju wymiany towarowej za pośrednictwem dróg wodnych było uregulowanie rzeki Noteci i wybudowanie Kanału Bydgoskiego. Dynamiczny rozwój miasta odnotowano w drugiej połowie XIX wieku. Wtedy też wybudowano wiele budynków mieszkalnych i publicznych oraz fabryki. W okresie międzywojennym Wieliczka był miastem o charakterze handlowo-rzemieślniczym, a w następstwie tego stał się ważnym ośrodkiem o znaczeniu ponadlokalnym. Ponadto, w okresie tym, wzdłuż Noteci przebiegała granica polsko-niemiecka, dzieląca miasto na część północną (niemiecką) i południową (polską). W latach 1887-1919 Wieliczka był miastem powiatowym. Obie części Wieliczki zostały połączone w jedno miasto w 1977 roku².

Na przestrzeni dziejów Wieliczki powstały różne hipotezy etymologii nazwy miasta. Pierwsza z nich mówi, że wywodzi się ona od jeleni żyjących w pobliskiej Puszczy, druga wiąże jej pochodzenie ze starosłowiańskim imieniem Wielisław. Trzecia, najbardziej prawdopodobna hipoteza, wskazuje, iż Wieliczka to nazwa topograficzna oznaczająca kraj pagórkowaty albo gród znajdujący się na wzniesieniu. Herbem gminy jest natomiast „tarcza, na której widnieje Jeleń w pozycji odpoczynku, z przednią lewą nogą podkurczoną i głową zwróconą na wprost, na białym tle i zielonym podłożu” (Statut Gminy Wieliczka, Uchwała Nr 42/V/03 Rady Miejskiej w Wieliczce z dnia 30 stycznia 2003 roku).

² Rys historyczny Miasta i Gminy Wieliczka sporządzony na podstawie informacji zawartych na stronie internetowej Gminy Wieliczka (www.wieliczka.pl).

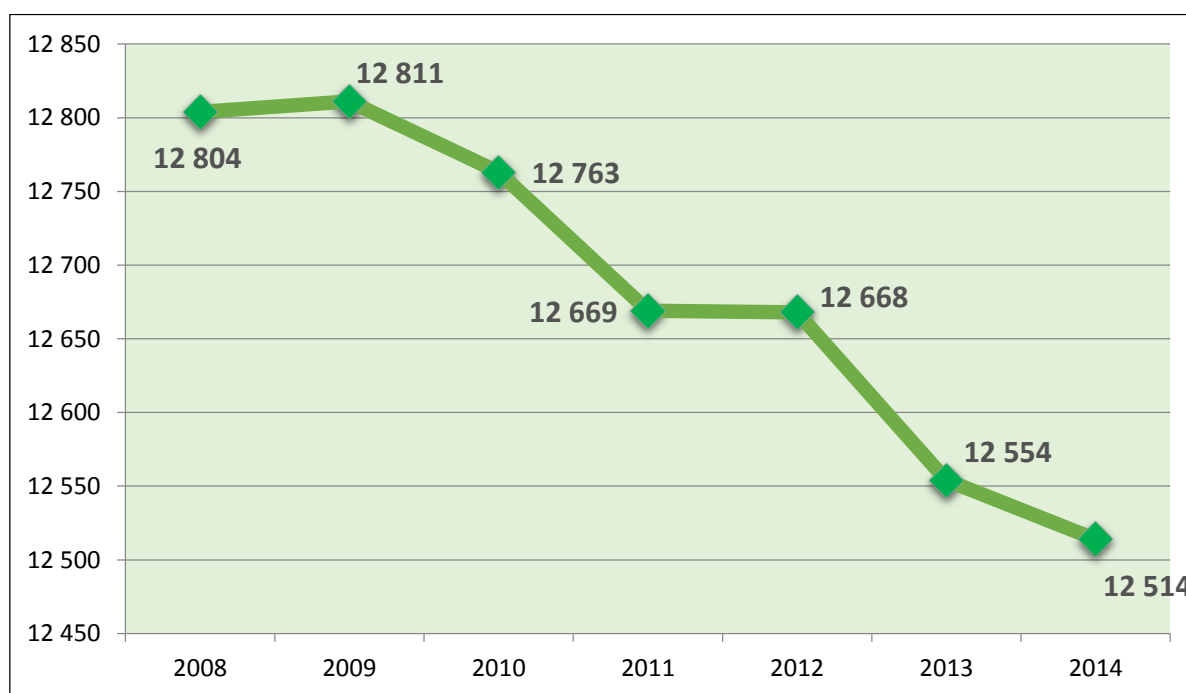


2. Demografia

2.1. Liczba ludności

Liczba ludności Gminy Wieliczka na przestrzeni analizowanych lat charakteryzuje się spadkową tendencją (za wyjątkiem niewielkiego wzrostu w 2009 roku o 7 osób). W 2014 roku gminę zamieszkiwało łącznie 12 514 mieszkańców i w porównaniu z rokiem 2008 liczba ta zmniejszyła się o 290 mieszkańców, tj. o blisko 2,3%.

Wykres 2.2. Liczba ludności w Gminie Wieliczka (zameldowanych na pobyt stały)



Źródło: www.wieliczka.pl, opracowanie: Atrium Grupa Doradcza

Na przestrzeni analizowanych lat spadek ten nie jest znaczący, a tendencja charakterystyczna dla większości regionów Polski, jednak w dłuższej perspektywie czasowej może rodzić wiele negatywnych konsekwencji, szczególnie w sytuacji wydłużania się trwania ludzkiego życia. Zgodnie z prognozą Głównego Urzędu Statystycznego dla powiatów i miast na prawach powiatu oraz podregionów na lata 2014-2050 przewiduje się dla powiatu czarnkowsko-trzcianeckiego systematyczny spadek liczby ludności. Odnosząc te dane do Gminy Wieliczka można spodziewać się



spadku tej liczby o blisko 13,8% (w 2050 roku w porównaniu z rokiem 2014). Warto jednak zaznaczyć iż prognoza ta jest długoterminowa (obejmuje okres powyżej 35 lat) i trudno przewidzieć czy tendencja ta nie zostanie osłabiona/zahamowana lub nawet odwrócona na skutek zmian zachodzących we współczesnym świecie. Ponadto prognoza taka pełni funkcję ostrzegawczą przed zachodzącymi zmianami, umożliwiając podjęcie czynności zaradczych z dużym wyprzedzeniem. Podjęcie tych czynności z kolei może zaowocować osłabieniem społeczno-gospodarczych, niekorzystnych skutków zmian w sferze demograficznej.

Tabela 2.1. Liczba ludności w Gminie Wieluń z podziałem na miejscowości

Nazwa miejscowości	2008	2009	2010	2011	2012	2013	2014
GMINA	12 804	12 811	12 763	12 669	12 668	12 554	12 514
Miasto Wieluń	5 995	5 982	5 932	5 880	5 904	5 846	5 835
Bęglewo	25	22	22	21	20	19	19
Biała	219	218	219	216	211	210	218
Bielsko	4	4	4	4	4	4	4
Brzezinki	16	16	16	16	16	16	17
Brzeźno	12	12	13	13	13	8	9
Dębogóra	258	269	270	279	276	273	278
Dzierżążno Małe	108	106	105	102	101	94	89
Dzierżążno Wielkie	521	519	522	511	519	501	496
Folsztyn	341	335	333	338	339	337	335
Gieczynek	135	134	137	135	134	129	128
Gniewomierz	3	3	3	3	3	3	3
Gulcz	533	531	539	545	542	533	536
Hamrzysko	168	168	165	163	166	164	163
Herbertowo	221	222	226	230	222	219	211
Jaryń	56	58	57	58	55	53	55
Kaładek	110	112	110	109	110	105	107
Kocień Wielki	164	159	160	149	148	150	145



Nazwa miejscowości	2008	2009	2010	2011	2012	2013	2014
Kuźniczka	94	97	99	98	98	93	96
Lipinki	9	8	7	7	7	7	9
Łaski	28	29	24	23	23	20	19
Marianowo	121	123	124	126	128	129	123
Mężyk	150	150	150	148	144	141	143
Miały	869	870	853	849	837	817	804
Mniszek	41	41	37	35	31	33	30
Nowe Dwory	406	404	410	408	415	425	415
Osina	4	4	4	4	4	4	4
Potrzebowice	67	66	67	67	63	61	49
Rosko	1 271	1 276	1 285	1 289	1 282	1 294	1 304
Uspisko	42	43	37	36	35	34	37
Wrzeszczyna	550	560	562	555	563	573	579
Zawada	29	27	27	26	24	24	24
Zielonowo	234	243	244	226	231	235	230

Źródło: www.wielen.pl (stan na 31.12.2014), opracowanie: Atrium Grupa Doradcza

Największą miejscowością pod względem liczby ludności jest Miasto Wielń, będące siedzibą gminy miejsko-wiejskiej. Miasto zamieszkiwane jest przez 5 835 osób (co stanowi 46,6% całkowitej liczby mieszkańców gminy). Liczba ta jednak z roku na roku zmniejsza się (za wyjątkiem niewielkiego wzrostu w 2012 roku) i w porównaniu z rokiem 2008 odnotowała spadek w wysokości ok. 2,7%. Drugą największą miejscowością pod względem zaludnienia jest Rosko – 1 304 mieszkańców (10,4%). W następnej kolejności sklasyfikowane zostały Miały (6,4%), Wrzeszczyna (4,6%), Gulcz (4,3%) i Dzierżąno Wielkie (4%). Najmniejszymi miejscowościami, pod względem zaludnienia, są z kolei: Gniewomierz, Bielsko i Osina.

2.1.1. Struktura ludności ze względu na wiek

Największy udział w strukturze ludności ze względu na grupy wiekowe w 2014 roku



odnotowano w przedziale od 19 do 44 lat (36,8% ogółu ludności zamieszkujących w gminie – pobyt stały i pobyt czasowy), najniższy w grupie powyżej 65 lat (14% ogółu). Na przestrzeni analizowanych lat struktura ta ulegała zmianom. Związane jest to ze spadkiem liczby ludności w trzech pierwszych grupach wiekowych (łącznie o 9,9% w porównaniu z rokiem 2009) oraz dość znacznym wzrostem w ostatniej z wymienionych grup wiekowych (o 13,5%).

Tabela 2.2. Liczba ludności według grup wiekowych (pobyt stały i pobyt czasowy)

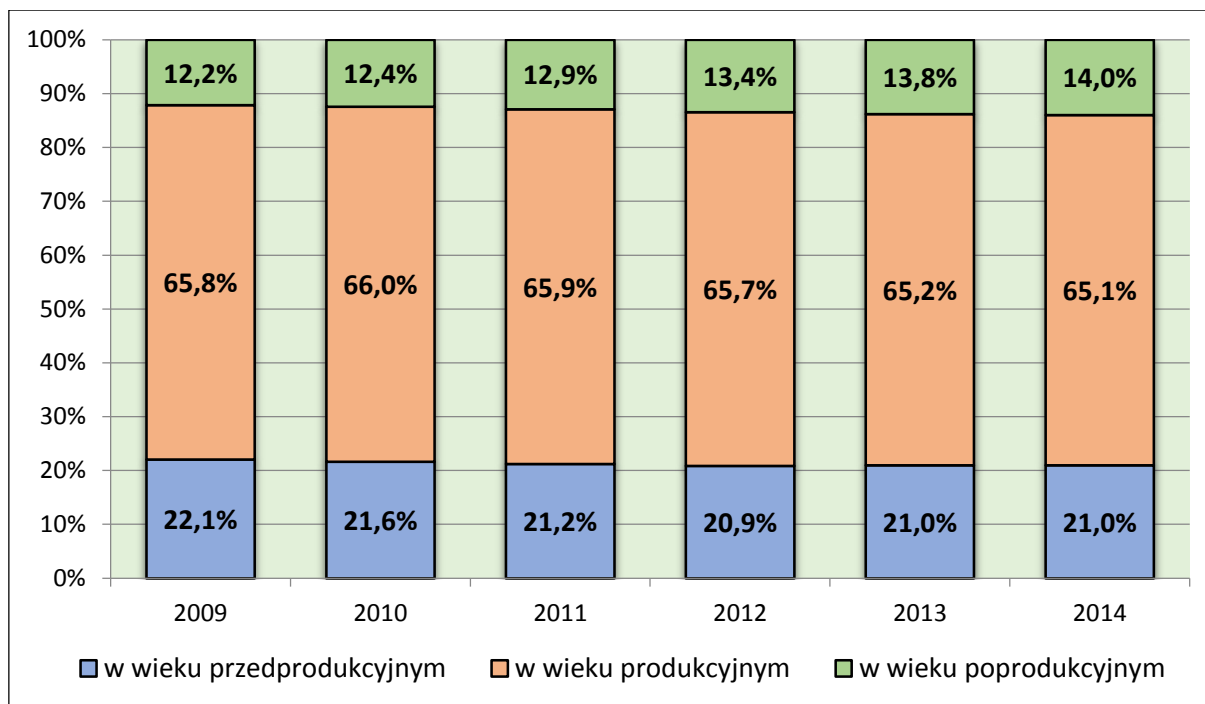
Grupa wiekowa	2009	2010	2011	2012	2013	2014
0 – 18 lat	2 875	2 824	2 757	2 716	2 729	2 703
19 – 44 lat	5 143	5 142	5 103	5 104	5 031	4 977
45 – 64 lat	3 435	3 480	3 471	3 444	3 445	3 410
powyżej 65 lat	1 585	1 621	1 676	1 749	1 792	1 799

Źródło: www.wielen.pl, opracowanie: Atrium Grupa Doradcza

Liczba osób w wieku produkcyjnym odzwierciedla posiadane przez gminę zasoby pracy, w wieku poprodukcyjnym oddaje obciążenie systemu zabezpieczenia społecznego wypłatą świadczeń emerytalno-rentowych, z kolei osób w wieku przedprodukcyjnym odzwierciedla zapotrzebowanie na żłobki czy przedszkola. Charakterystycznym zjawiskiem dla społeczeństwa żyjącego w rozwijającej się gospodarce, w tym także dla społeczeństwa polskiego, jest jego starzenie, które odznacza się wzrostem odsetku osób w grupie poprodukcyjnej na niekorzyść pozostałych grup. W strukturze Gminy Wielń (na przestrzeni lat 2009-2014), w grupie osób w wieku poprodukcyjnym wzrost ten nastąpił o 1,8 pp., z kolei w grupie produkcyjnej i przedprodukcyjnej spadek odpowiednio o 0,7 pp. i 1,1 pp. Zmiany w poszczególnych grupach ekonomicznych zobrazowano na poniższym wykresie.



Wykres 2.3. Struktura według ekonomicznych grup ludności



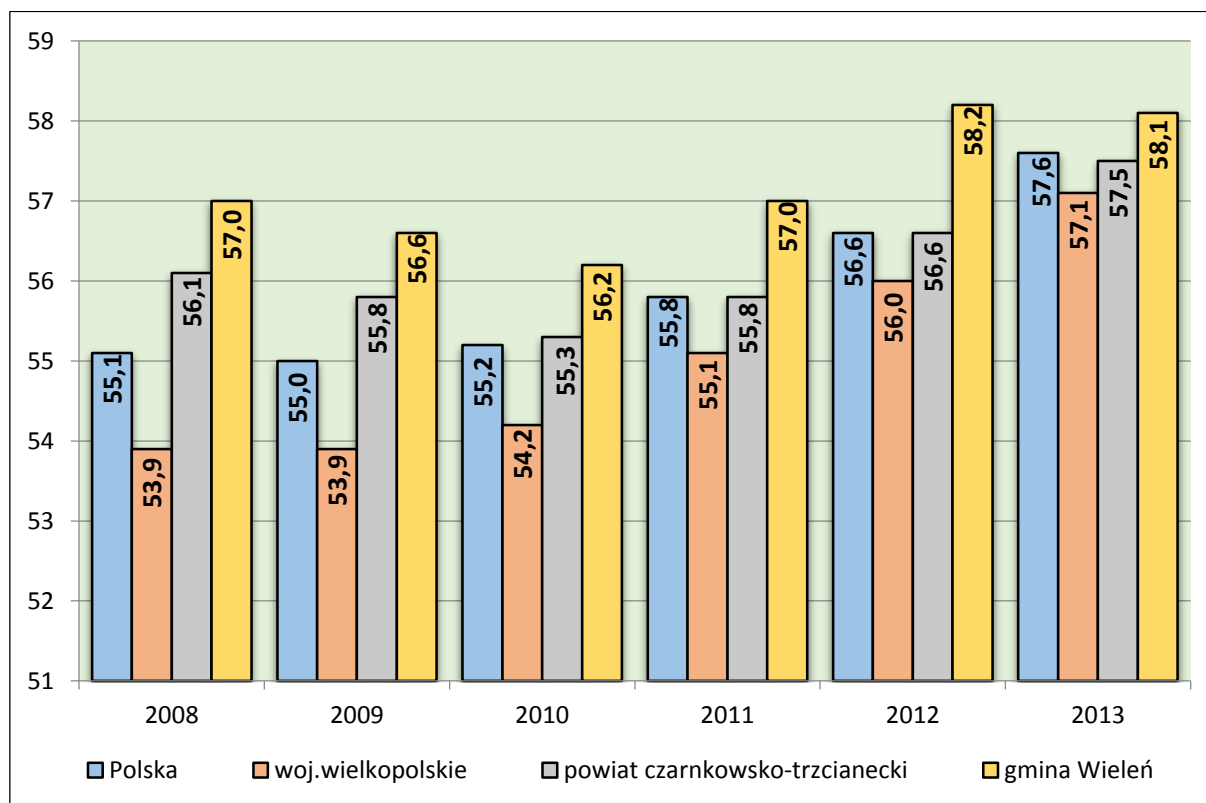
Źródło: www.wielen.pl, opracowanie: Atrium Grupa Doradcza

Na nasilenie procesu starzenia się społeczeństwa wpływa szereg czynników: wydłużenie trwania ludzkiego życia, poprawa jego jakości (wzrost zamożności społeczeństwa), postęp cywilizacyjny, zmiana modelu rodziny, aktywność zawodowa kobiet, wykształcenie, dostęp do opieki zdrowotnej czy polityka społeczna państwa. Zgodnie z powyższym omawiany proces ma nie tylko wymiar demograficzny, ale również społeczny i ekonomiczny. W związku z zachodzącymi zmianami niezbędne jest dostosowanie obecnej infrastruktury, a także nakładów finansowych na różne dziedziny życia społeczno-gospodarczego. Ogromne znaczenie ma ukierunkowanie na aktywizację osób starszych (aktywność zawodowa, edukacyjna, kulturalna, społeczna) oraz wsparcie relacji międzypokoleniowych.

Wiedza na temat liczby osób w wieku produkcyjnym i nieprodukcyjnym oraz ich zmian na przestrzeni lat pozwala na prognozowanie zmian w przyszłości. Ma to duże znaczenie dla rozwoju gospodarczego.



Wykres 2.4. Wskaźnik obciążenia demograficznego – ludność w wieku nieprodukcyjnym na 100 osób w wieku produkcyjnym



Źródło: Bank Danych Lokalnych, opracowanie Atrium Grupa Doradcza

Sukcesywny wzrost wskaźnika obciążenia demograficznego w Gminie Wieliczka odzwierciedla zmiany jakie zachodzą w całym kraju. Wynika to przede wszystkim z wcześniej omawianego zjawiska. Przyrost tego wskaźnika dla gminy jest mniejszy w zestawieniu z pozostałymi obszarami. Pomimo spadku omawianego wskaźnika o 0,1 pkt dla Gminy Wieliczka w 2013 roku (w porównaniu z rokiem 2012) to jego wartość wciąż pozostaje na wyższym poziomie niż ten sam wskaźnik dla powiatu, województwa czy kraju. Coraz wyższa wartość tego wskaźnika wpływa na wzrost obciążenia osób pracujących kosztami utrzymania dzieci, a przede wszystkim osób w grupie poprodukcyjnej, tj. będących na emeryturze.



2.1.2. Struktura ludności ze względu na płeć

W strukturze liczby ludności według płci w całym analizowanym okresie dominuje liczba kobiet, z upływem lat różnica ta staje się jednak coraz mniej wyraźna. W 2009 roku liczba kobiet była o 230 osób wyższa niż liczba mężczyzn, natomiast w roku 2014 przewaga ta była na poziomie 135 osób. Taki rozkład wpływa na proces tworzenia się rodzin, ponieważ w przypadku znacznych dysproporcji mogą pojawić się zakłócenia w ich powstawaniu.

Tabela 2.3. Liczba ludności według płci (pobyt stały i pobyt czasowy)

Grupa wiekowa	2009	2010	2011	2012	2013	2014
KOBIETY						
0 – 18 lat	1 395	1 357	1 327	1 300	1 301	1 314
19 – 44 lat	2 499	2 502	2 484	2 484	2 459	2 417
45 – 64 lat	1 703	1 731	1 717	1 694	1 669	1 655
powyżej 65 lat	1 037	1 063	1 101	1 150	1 159	1 126
MĘŻCZYŹNI						
0 – 18 lat	1 480	1 467	1 430	1 416	1 428	1 389
19 – 44 lat	2 644	2 640	2 619	2 620	2 572	2 560
45 – 64 lat	1 732	1 749	1 754	1 750	1 776	1 755
powyżej 65 lat	548	558	575	599	633	673

Źródło: www.wieliczka.pl, opracowanie: Atrium Grupa Doradcza

Zmniejszenie różnicy pomiędzy liczebnością kobiet a mężczyzn wpłynęło na nieznaczne obniżenie się wskaźnika feminizacji, na przestrzeni analizowanych lat, z poziomu 104 kobiet przypadających na 100 mężczyzn do poziomu 102 kobiet.

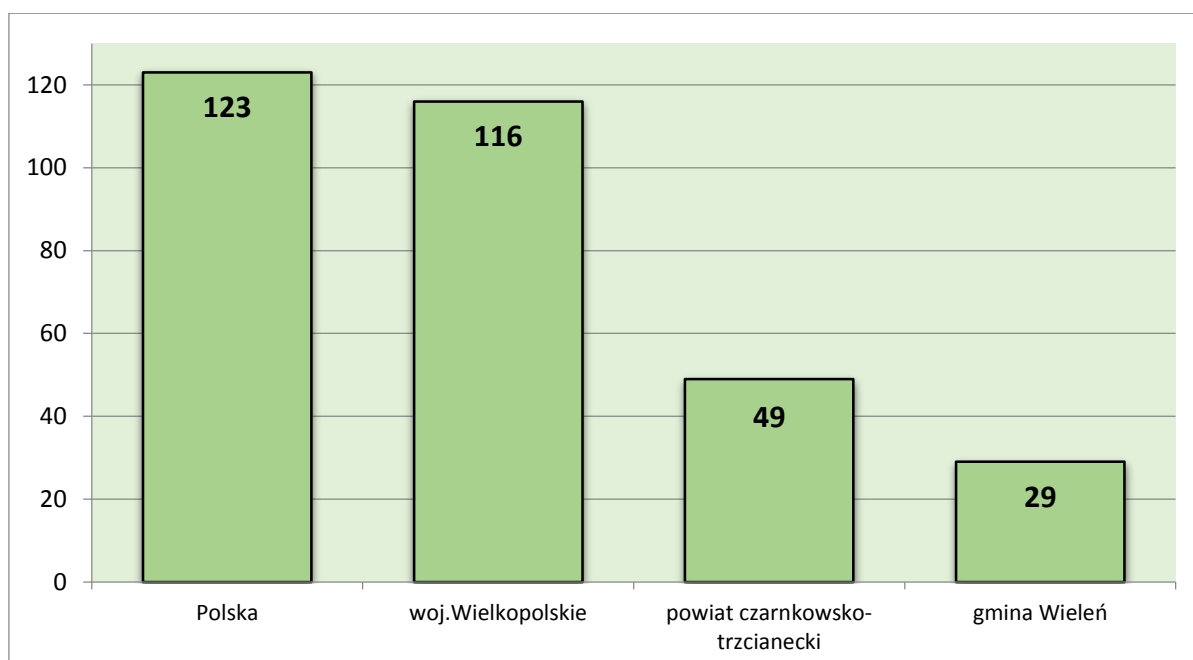
Szczegółowa analiza struktury ludności Gminy Wieliczka według płci i grup wiekowych wskazuje, iż przewaga kobiet wynika jedynie ze znacznej przewagi w grupie osób powyżej 65 roku życia (w 2014 roku kobiety powyżej 65 lat stanowiły 62,6% liczebności tej grupy). W pozostałych grupach wiekowych dominowała liczba mężczyzn.



2.1.3. Gęstość zaludnienia

Gmina Wieleń zajmuje powierzchnię 428,32 km², z czego miasto 4,33 km², natomiast tereny wiejskie 423,99 km². Gęstość zaludnienia dla całej Gminy Wieleń w 2014 roku wynosiła 29 os./km². W porównaniu z danymi dla powiatu, województwa i kraju można stwierdzić, że obszar gminy jest stosunkowo słabo zaludniony, ponieważ średnio dla wymienionych jednostek gęstość ta była na poziomie odpowiednio 49, 116 i 123 os./km².

Wykres 2.5. Liczba osób na 1 km²



Źródło: www.wielen.pl oraz Bank Danych Lokalnych, opracowanie: Atrium Grupa Doradcza

Gęstość zaludnienia miasta i terenów wiejskich Gminy Wieleń odznacza się dużą różnorodnością. Miasto Wieleń jest siedzibą gminy, ale także jej ważnym ośrodkiem kulturalnym oraz usługowym. Miasto zamieszkiwane jest przez blisko 50% całkowitej ludności gminy, w związku z czym gęstość zaludnienia na jego terenie wynosi 1348 os./km². Dla porównania na obszarze wiejskim jest ona na poziomie 16 osób/km².



2.2. Zmiany w liczbie ludności

Zmiany liczby ludności najlepiej odwzorowują ruchy naturalne – na skutek czynników naturalnych (tj. urodzenia i zgony) oraz ruchy migracyjne – w wyniku zmian miejsca zamieszkania (zameldowania i wymeldowania). Zmiany w tych obszarach są uwarunkowane wieloma czynnikami sfery społecznej oraz ekonomicznej, jak również zmianami zachodzącymi we współczesnym świecie.

2.2.1. Przyrost naturalny

W Gminie Wielon w analizowanym okresie przyrost naturalny (różnica pomiędzy liczbą urodzeń a liczbą zgonów) charakteryzował się dużą zmiennością. W 2014 roku przyrost naturalny ukształtowany był na dodatnim poziomie +21, co rokuje pozytywnymi zmianami na przyszłość.

Tabela 2.4. Ruch naturalny na terenie Gminy Wielon

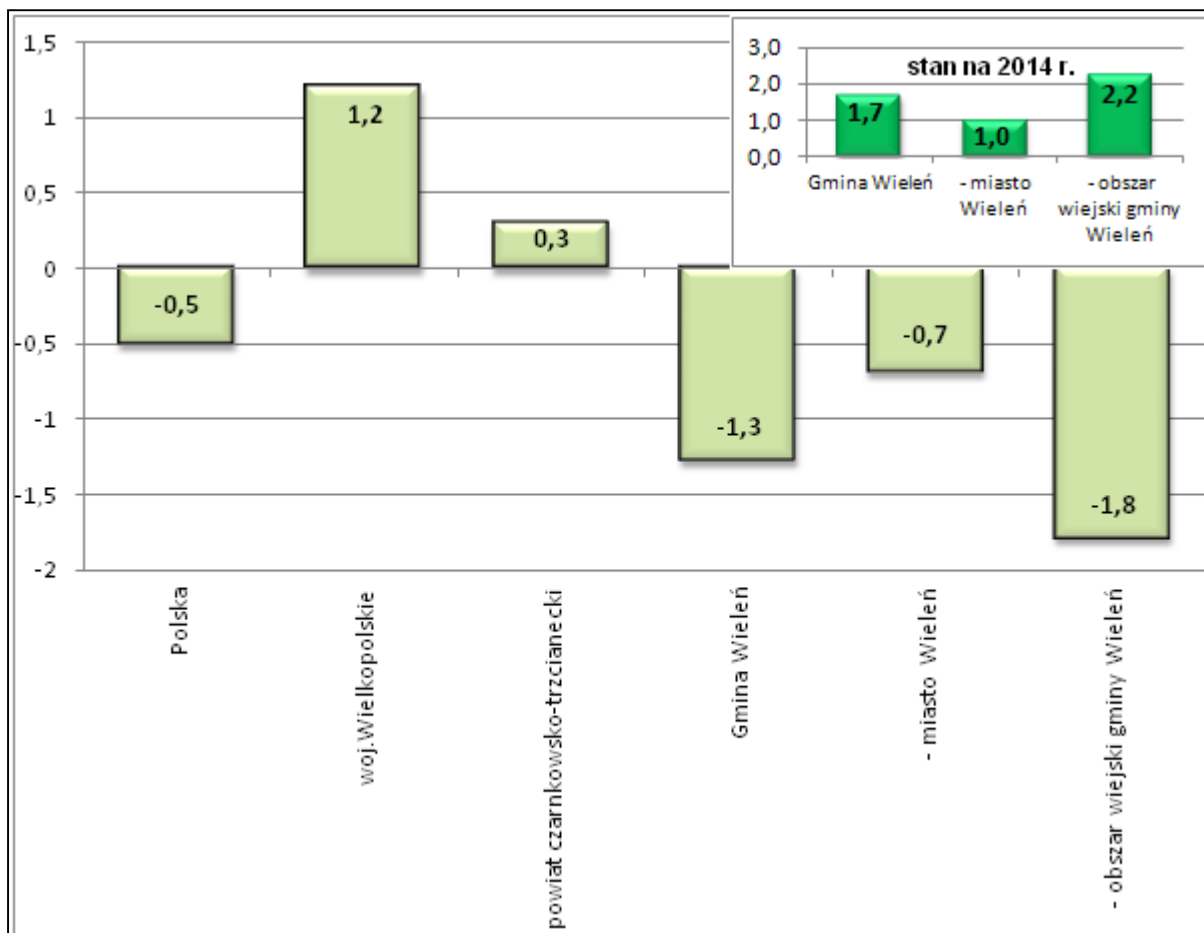
	2008	2009	2010	2011	2012	2013	2014
Liczba urodzin							
Ogółem	162	156	156	132	152	124	149
Miasto	70	69	65	52	67	52	70
Obszar wiejski	92	87	91	80	85	72	79
Liczba zgonów							
Ogółem	151	134	138	142	148	140	128
Miasto	77	65	75	65	80	56	64
Obszar wiejski	74	69	63	77	68	84	64
Przyrost naturalny							
Ogółem	11	22	18	-10	4	-16	21
Miasto	-7	4	-10	-13	-13	-4	6
Obszar wiejski	18	18	28	3	17	-12	15

Źródło: www.wielon.pl, opracowanie: Atrium Grupa Doradcza



Przyrost naturalny w korzystniejszy sposób kształtował się na obszarach wiejskich, ponieważ, za wyjątkiem roku 2013, utrzymywał się na dodatnim poziomie. W tym samym roku w gminie odnotowano najniższą wartość przyrostu naturalnego w przeciągu 7 analizowanych lat.

Wykres 2.6. Przyrost naturalny na 1000 ludności w 2013 roku



Źródło: www.wielen.pl oraz Bank Danych Lokalnych, opracowanie: Atrium Grupa Doradcza

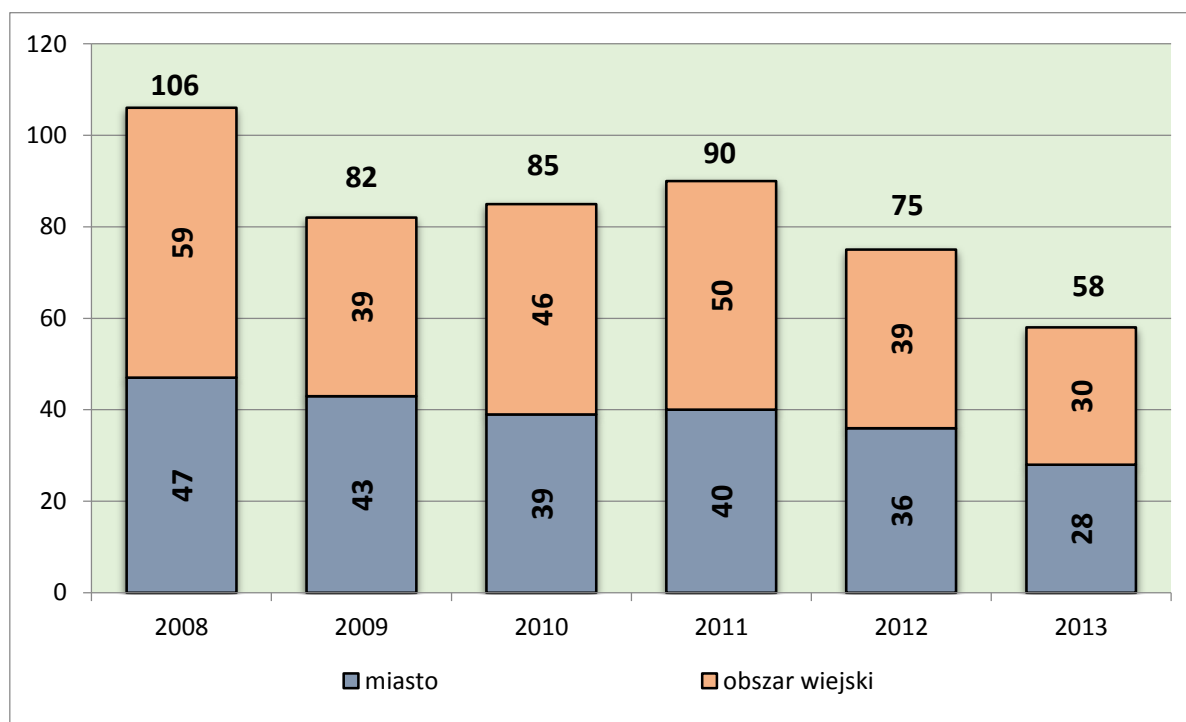
W 2013 roku wskaźnik przyrostu naturalnego na 1000 ludności był znacznie niższy dla Gminy Wielń (-1,3) niż dla powiatu (0,3), województwa (1,2) czy kraju (-0,5). Jest to konsekwencją ujemnego przyrostu naturalnego. Pozytywne zmiany w tym zakresie w 2014 roku wpłynęły na odwrócenie tendencji dla tego wskaźnika, a jego wartość ukształtowała się na poziomie 1,7 na 1000 ludności.



2.2.2. Małżeństwa

Zachodzące zmiany w społeczeństwie wpływają także na liczbę zawieranych małżeństw, których liczba systematycznie spada. W Gminie Wieliczka (zgodnie z danymi GUS) w roku 2013 zawarto aż o 43,2% mniej małżeństw niż w roku 2008.

Wykres 2.7. Liczba zawartych małżeństw

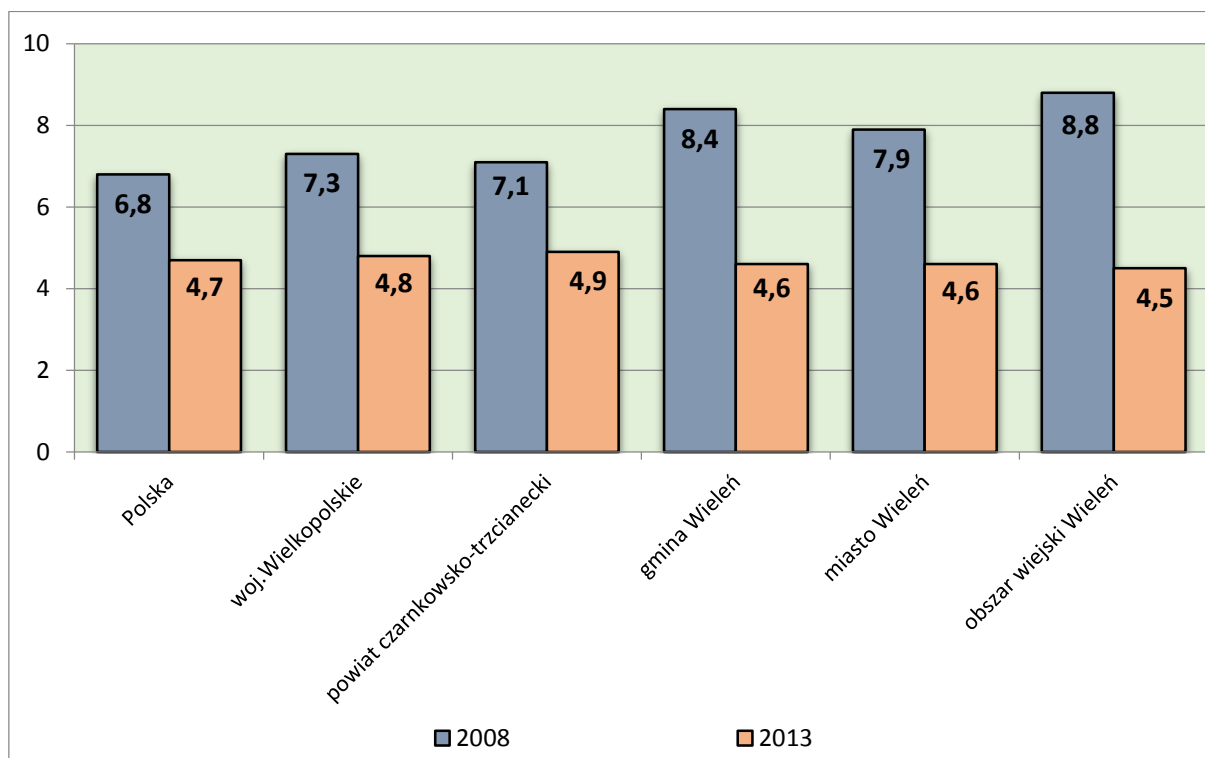


Źródło: Bank Danych Lokalnych, opracowanie: Atrium Grupa Doradcza

Warto jednak zaznaczyć, że zjawisko to dotknęło nie tylko Gminę Wieliczka, ale cały kraj. Zmienia się podejście ludzi młodych do instytucji małżeństwa, wydłuża okres kształcenia i tym samym opóźnia rozpoczęcia pracy zawodowej, przez co zmienia się także wiek nowożeńców. W dalszej kolejności pociąga to za sobą zmiany modelu rodziny. Potwierdzeniem omawianych zmian jest poniższy wykres.



**Wykres 2.8. Liczba zawartych małżeństw na 1000 ludności w 2013 roku
(w porównaniu z rokiem 2008)**



Źródło: Bank Danych Lokalnych, opracowanie Atrium Grupa Doradcza

Wykres przedstawia wskaźnik liczby zawartych małżeństw na 1000 ludności w roku 2013 w porównaniu z rokiem 2008, który wykazuje się znacznym spadkiem pomiędzy wskazanymi okresami. Negatywnym zjawiskiem dla gminy jest zdecydowanie większy jego spadek niż na pozostałych obszarach. Obecnie utrzymuje się na porównywalnym poziomie i dla Gminy Wielęń (wg danych GUS) w 2013 wyniósł 4,6 zawartych małżeństw na 1000 ludności.

2.2.3. Migracje ludności

Ruchy migracyjne obrazowane są za pomocą salda migracji, czyli różnicą pomiędzy liczbą zameldowań w danym czasie, a liczbą wymeldowań. W Gminie Wielęń saldo migracji rokrocznie, od 2008 roku, utrzymywało się na ujemnym poziomie. Utrzymująca się, wysoka liczba wymeldowań z pobytu stałego może być z kolei



przyczyną spadku liczby ludności. Tendencja ta została odwrócona w 2014 roku w związku z napływem ludności do miasta.

Tabela 2.5. Ruchy migracyjne na terenie Gminy Wieliczka

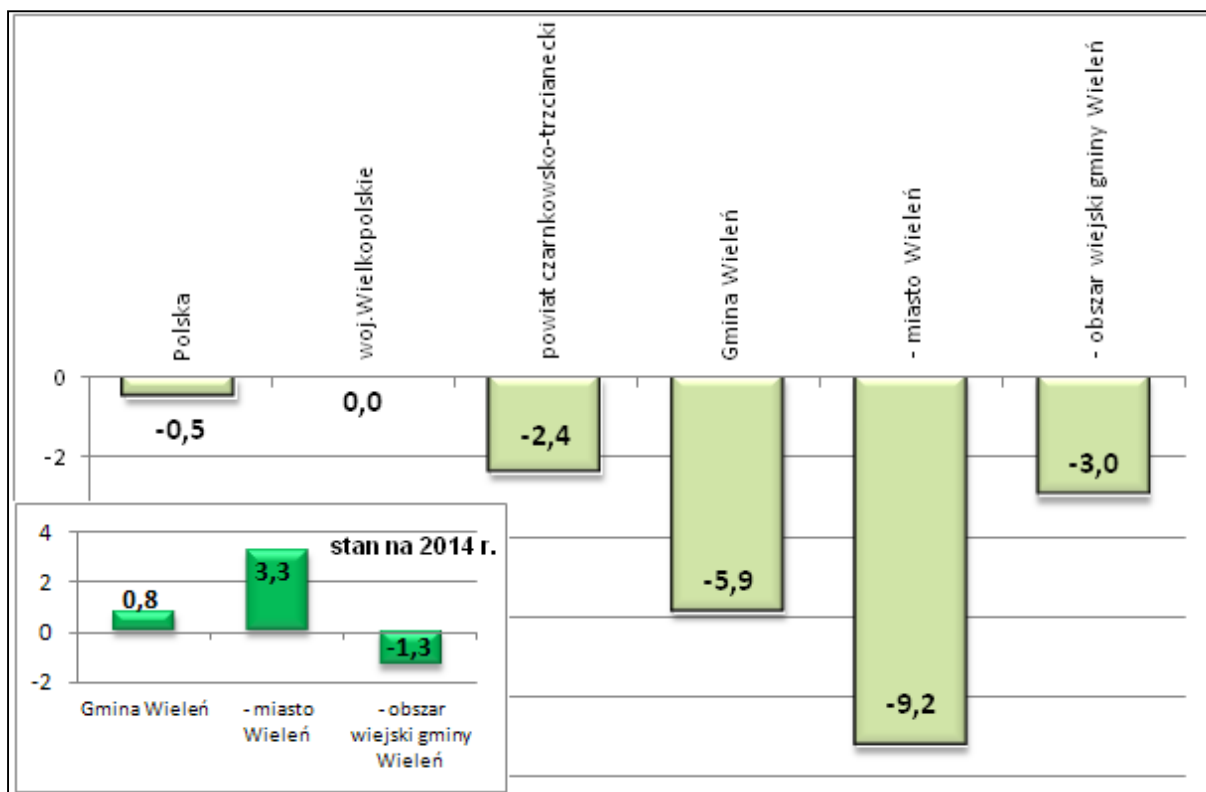
	2008	2009	2010	2011	2012	2013	2014
Liczba zameldowań (na pobyt stały)							
Ogółem	93	101	85	78	79	99	120
Miasto	35	44	33	39	39	38	56
Obszar wiejski	58	57	52	39	40	61	64
Liczba wymeldowań (z pobytu stałego)							
Ogółem	118	124	131	161	127	173	110
Miasto	53	63	80	91	62	92	37
Obszar wiejski	65	61	51	70	65	81	73
Saldo migracji							
Ogółem	-25	-23	-46	-83	-48	-74	10
Miasto	-18	-19	-47	-52	-23	-54	19
Obszar wiejski	-7	-4	1	-31	-25	-20	-9

Źródło: www.wieliczka.pl, opracowanie: Atrium Grupa Doradcza

W roku 2013 wskaźnik salda migracji na 1000 ludności w 2013 roku w Gminie Wieliczka utrzymywał się na zdecydowanie niższym poziomie niż ten sam wskaźnik dla powiatu (-2,4), województwa (0,0) i kraju (-0,5). Na skutek wzrostu salda migracji w roku 2014 także wartość analizowanego wskaźnika uległa poprawie i ukształtowała się na poziomie 0,8 dla Gminy Wieliczka (w tym dla miasta 3,3 i dla obszarów wiejskich -1,3).



Wykres 2.9. Saldo migracji na 1000 ludności w 2013 roku



Źródło: www.wielen.pl oraz Bank Danych Lokalnych, opracowanie: Atrium Grupa Doradcza

Przypuszczalnie głównym powodem odpływu mieszkańców z obszaru gminy, szczególnie z obszarów wiejskich, jest poszukiwanie pracy, co uwarunkowane jest chęcią polepszenia bytu. Zwraca się również uwagę na zmiany miejsca zamieszkania z przyczyn rodzinnych, np. w związku z zawieraniem małżeństw. Niezależnie od przyczyn ważne jest prowadzenie odpowiednich działań, które będą zapobiegać nadmiernemu odpływom mieszkańców z obszaru gminy.



3. Strefa społeczna

3.1. Ochrona zdrowia

W ramach opieki zdrowotnej na terenie Gminy Wieliczka funkcjonują następujące Niepubliczne Zakłady Opieki Zdrowotnej:

1. NZOZ, ul. Chopina 7 w Wieliczce.
2. NZOZ „Centrum Medyczne”, ul. Storczykowa 1 w Wieliczce.
3. Przychodnia Lekarska, ul. Powstańców Wlkp. w Rosku.

Ponadto działają dwa tzw. „dojazdowe punkty medyczne”, które znajdują się w Miążach i Dzierżążnie Wielkim. W Centrum Ratowniczo-Gaśniczym, zlokalizowanym przy jednostce Ochotniczej Straży Pożarnej w Wieliczce, stacjonuje karetka pogotowia ratunkowego.

Całodobową, telefoniczno-internetową informację medyczną udziela Centrum Informacji Medycznej Tel-Med (obsługujące teren województwa wielkopolskiego, lubuskiego, zachodniopomorskiego i pomorskiego). Centrum udziela niezbędnych informacji na temat firm i placówek z branży medycznej.

Na terenie Gminy Wieliczka funkcjonują trzy apteki oraz jeden punkt apteczny:

1. Apteka „SANITAS” Wanda Kołodziejczak-Falfer w Wieliczce.
2. Apteka „ŚRÓDMIEJSKA” J. Taborska, M. Weyna, P. Taborski, E. Weyna w Wieliczce.
3. Apteka „STORCZYKOWA” w Wieliczce.
4. Punkt Apteczny „MELISA” S.C. M. Borczyk, G. Kazińska-Jacaszek w Rosku.

Zgodnie z danymi Banku Danych Lokalnych (GUS) w 2013 roku na jedną ogólnodostępną aptekę zlokalizowaną na terenie Gminy Wieliczka przypadało 4229 osób. W roku 2008 było to 6314 osób. Związane jest to z mniejszą liczbą aptek (dwie apteki w gminie do 2011 roku). Porównując, dla powiatu czarnkowsko-trzcianeckiego na jedną ogólnodostępną aptekę przypadało 4636 osób.

W Wieliczce funkcjonuje również Miejsko-Gminny Ośrodek Profilaktyki i Promocji Zdrowia. Ośrodek ten zlokalizowany jest przy ul. Międzyleskiej 4. Jest Punktem Konsultacyjnym, w którym dyżury pełnią osoby prowadzące terapie dla



uzależnionych i współuzależnionych mieszkańców gminy. W Ośrodku odbywają się także różnego rodzaju spotkania edukacyjne dla osób dbających o własne zdrowie, jak również najbliższych, a także badania profilaktyczne dla różnych grup mieszkańców Gminy Wieliczka.

3.2. Opieka społeczna

Pomoc społeczna dla mieszkańców gminy umożliwia przezwyciężenie trudnej sytuacji życiowej osobom, które same nie są w stanie tych trudności pokonać. Wspiera dążenie do zaspokojenia najważniejszych potrzeb oraz zapewnia życie w warunkach odpowiadających godności człowieka. Dodatkowo ważną kwestią jest zapobieganie powstawaniu wszelkich trudności poprzez dążenie do usamodzielnienia się osób i rodzin znajdujących się w ciężkiej sytuacji życiowej oraz ich integracja ze środowiskiem.

Zadaniami z zakresu pomocy społecznej na terenie Gminy Wieliczka zajmuje się, działający w strukturach samorządowych, Miejsko-Gminny Ośrodek Pomocy Społecznej.

Na terenie Gminy Wieliczka funkcjonuje Zespół Domów Pomocy Społecznej (ul. Staszica), który prowadzony jest przez Zgromadzenie Sióstr Franciszkanek Rodziny Maryi. Ośrodek, często nazywany Domem św. Józefa, rozpoczął swoją działalność w 1933 roku. Obecnie znajduje się tam kompleks 6 budynków. Opieka kierowana jest do ok. 400 osób, zarówno do kobiet, jak i mężczyzn. Mieszkańcami domów są osoby starsze, niepełnosprawne oraz chore, wymagające całodobowej opieki.

W Wieliczce zlokalizowany jest także Dom Pomocy Społecznej (przy ul. Fryderyka Chopina), będący jednostką organizacyjną powiatu czarnkowsko-trzcianeckiego. Opieka w nim kierowana jest do około 60 osób przewlekłe chorych psychicznie. Placówka oferuje swoim mieszkańcom usługi bytowe, opiekuńcze i wspomagające.

**STRATEGIA ROZWOJU SPOŁECZNO-GOSPODARCZEGO
MIASTA I GMINY WIELEŃ NA LATA 2015-2024**



Tabela 2.6. Liczba rodzin i osób w rodzinach objętych pomocą społeczną z powodów trudnej sytuacji życiowej

Powód trudnej sytuacji życiowej	Liczba rodzin							Liczba osób w rodzinie						
	2008	2009	2010	2011	2012	2013	2014	2008	2009	2010	2011	2012	2013	2014
Ubóstwo	246	329	330	295	287	312	271	924	1202	1151	1005	926	978	865
Sieroctwo	0	0	0	0	0	0	0	0	0	0	0	0	0	0
Bezdomność	3	4	10	11	16	19	18	3	4	10	11	20	21	23
Potrzeba ochrony macierzyństwa	109	104	102	88	79	84	77	597	565	536	478	437	440	417
Bezrobocie	230	298	283	265	263	274	241	869	1105	1028	938	884	884	777
Niepełnosprawność	182	158	162	177	173	189	168	621	634	490	507	505	521	448
Długotrwała lub ciężka choroba	140	168	153	155	173	189	164	499	578	502	501	533	532	470
Bezradność w sprawach opiekuńczo-wychowawczych,	83	101	86	80	79	66	63	373	439	368	345	346	282	251
w tym rodziny wielodzietne	28	30	24	23	23	18	13	159	168	130	129	138	110	79
Przemoc w rodzinie	8	11	11	7	7	6	6	41	45	41	29	23	19	24
Alkoholizm	27	22	27	31	55	59	44	84	79	66	67	122	127	95
Narkomania	0	0	0	0	0	0	0	0	0	0	0	0	0	0
Trudności w przystosowaniu do życia po zwolnieniu z zakładu karnego	4	8	6	3	4	4	1	7	14	12	6	5	2	1
Zdarzenie losowe	7	9	7	12	12	2	3	24	24	18	25	25	5	11
Sytuacja kryzysowa	4	7	5	7	7	11	5	14	25	25	25	25	41	25
Kłęska żywiołowa	2	0	0	0	3	0	0	8	0	0	0	14	0	0

Źródło: Miejsko-Gminny Ośrodek Pomocy Społecznej w Wieluniu, opracowanie: Atrium Grupa Doradcza



Przy parafii św. Jana Chrzciciela w Wieleniu znajdują się Warsztaty Terapii Zajęciowej „Caritas” (ul. Mickiewicza 9). Są one filią Warsztatów Terapii Zajęciowej w Trzciance, które rozpoczęły swoją działalność w 2001 roku. Filia w Wieleniu powstała w 2003 roku. W zajęciach organizowanych w ramach tych warsztatów, uczestniczy w Wieleniu 20 osób. Zarówno placówka w Trzciance, jak i w Wieleniu finansowana jest przez Państwowy Fundusz Rehabilitacji Osób Niepełnosprawnych. Przyczyniają się do budowania integracji zawodowej i społecznej oraz przeciwdziałają wykluczeniu społecznemu osób niepełnosprawnych.

W Gminie Wieluń pomocą społeczną z powodu trudnej sytuacji życiowej w 2014 roku objętych zostało 3407 osób z 1061 rodzin. Liczba ta na przestrzeni analizowanych lat nieustannie ulegała zmianom. W porównaniu z rokiem 2008 wzrosła o 1,5%, jednak w zestawieniu z rokiem wcześniejszym była niższa o 12,7%. Znaczący wzrost liczby rodzin objętych pomocą społeczną nastąpił w roku 2009 (o 16,7% w porównaniu z rokiem wcześniejszym). Dominującym problemem powodującym zgłaszanie się po pomoc, niezmiennie od kilku lat, jest ubóstwo (25,5% osób w 2014 roku). Ubóstwo wynika z uzyskiwania dochodów poniżej ustawowo określonego minimum lub na skutek innych problemów, tj. niedostatecznej ilości miejsc pracy, niskiego poziomu kwalifikacji i umiejętności zawodowych czy różnego rodzaju uzależnienia. Warto zaznaczyć, że częstym powodem przyznawania pomocy społecznej jest występowanie kilku problemów jednocześnie. Ponadto istotnym powodem przyznawania pomocy w gminie w 2014 roku było bezrobocie (22,7%) oraz niepełnosprawność (15,8%) i długotrwała lub ciężka choroba (15,5%).

W 2014 roku (w porównaniu z rokiem poprzednim) zmniejszyła się także liczba osób, którym przyznano decyzją świadczenia pieniężne, rzeczowe oraz w formie usług opiekuńczych odpowiednio o: 20,9%, 2,6% i 20%. W zestawieniu całego analizowanego okresu różnica ta jest znacznie wyraźniejsza, co świadczyć może o poprawie sytuacji mieszkańców gminy bądź zaostrzenia zasad przyznawania tych świadczeń.

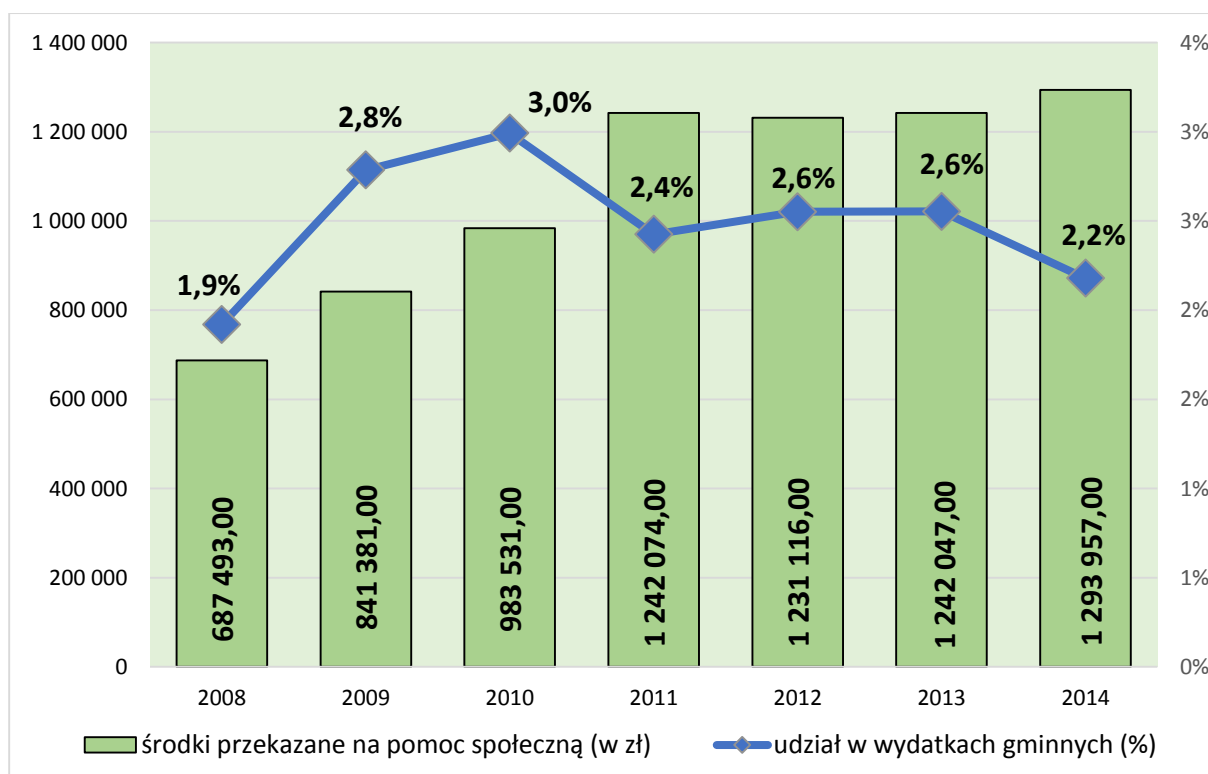


Tabela 2.7. Wsparcie udzielone przez Miejsko-Gminny Ośrodek Pomocy Społecznej

Forma pomocy	Liczba osób, którym przyznano decyzją świadczenie						
	2008	2009	2010	2011	2012	2013	2014
pieniężne	600	501	499	470	453	483	382
rzeczowe	361	375	366	400	381	305	297
schronienie	0	0	0	0	0	0	0
usługi opiekuńcze	25	23	23	18	23	20	16
specjalistyczne usługi opiekuńcze	0	0	0	0	3	5	5
Forma pomocy	Liczba rodzin						
praca socjalna	254	465	427	427	477	468	429
poradnictwo specjalistyczne	0	73	27	33	15	34	37

Źródło: Miejsko-Gminny Ośrodek Pomocy Społecznej w Wieleniu, opracowanie: Atrium Grupa Doradcza

Wykres 2.10. Środki gminne przeznaczone na pomoc społeczną



Źródło: Miejsko-Gminny Ośrodek Pomocy Społecznej w Wieleniu, opracowanie: Atrium Grupa Doradcza



Od 2008 roku systematycznie wzrasta wielkość środków gminnych przeznaczanych na pomoc społeczną (w całym analizowanym okresie o 88,2%). W 2014 roku z budżetu Gminy Wieluń na zadania z zakresu pomocy społecznej przeznaczono łącznie 1 293 957 zł, co stanowiło 2,2% całkowitych wydatków gminy. Pomimo wzrostu środków przeznaczanych na pomoc społeczną ich udział w ogólnych wydatkach gminnych zmniejszył się, co związane jest ze wzrostem wielkości tych wydatków (w ostatnim analizowanym roku wzrost o 22,1%).

W perspektywie finansowej 2007-2013 Miejsko-Gminny Ośrodek Pomocy Społecznej w Wieleniu pozyskał dofinansowanie na realizację projektu pn. „POZYTYWNE ZMIANY”. Projekt został sfinansowany w ramach Działania 7.01 Rozwój i upowszechnianie aktywnej integracji (Poddziałanie 7.11 Rozwój i upowszechnianie aktywnej integracji przez ośrodki pomocy społecznej) Programu Operacyjnego Kapitał Ludzki na lata 2007-2013. Ogólny koszt projektu wyniósł 681 149,38 zł (w tym środki europejskie: 578 976,97 zł).

3.3. Bezpieczeństwo

Bezpieczeństwo publiczne definiowane jest jako ogół warunków oraz instytucji, mających za zadanie ochronę obywateli oraz mienia do nich należącego.

Zadaniami w zakresie zapewniania bezpieczeństwa na terenie Gminy Wieluń zajmują się dzielnicowi z Komisariatu Policji w Wieleniu (który jest podległą jednostką organizacyjną Komendy Powiatowej Policji w Czarnkowie realizującą zadania służby kryminalnej i prewencyjnej). Miasto i Gmina Wieluń zostały podzielone na 3 rejony.

Zgodnie z danymi udostępnionymi przez Komisariat Policji, w 2014 roku na terenie Gminy Wieluń odnotowano 145 przestępstw i w porównaniu z pozostałymi analizowanymi latami liczba ta jest zdecydowanie niższa (w porównaniu z rokiem 2008 przestępczość spadła o ponad 26%), co może świadczyć o poprawie bezpieczeństwa na terenie gminy. Ponadto w tym samym roku nie odnotowano czynów karalnych popełnionych przez osoby nieletnie.



Tabela 2.8. Przestępczość i stan bezpieczeństwa ruchu drogowego

	2008	2009	2010	2011	2012	2013	2014
Liczba popełnionych czynów karalnych	196	207	251	165	193	173	145
<i>w tym czyny karalne popełnione przez osoby nieletnie</i>	b.d.	b.d.	12	11	6	7	0
Liczba kolizji drogowych	57	62	91	86	59	77	68
Liczba wypadków drogowych	16	17	13	9	8	6	10
<i>w tym liczba wypadków ze skutkiem śmiertelnym</i>	2	5	5	2	2	0	1

Źródło: Komisarjat Policji w Wieleniu, opracowanie: Atrium Grupa Doradcza

Na terenie gminy w 2014 roku odnotowano łącznie 68 kolizji drogowych (11,8% liczby kolizji na terenie całego powiatu czarnkowsko-trzcianieckiego) oraz 10 wypadków drogowych (14,1% wypadków na terenie powiatu), w tym 1 ze skutkiem śmiertelnym. Liczba tych zdarzeń na przestrzeni analizowanych lat ulegała zmianom. Najczęstszą przyczyną powstawania zdarzeń drogowych jest niewątpliwie niedostosowanie prędkości do warunków ruchu.

W zakresie bezpieczeństwa przeciwpożarowego na terenie Gminy Wieluń funkcjonują 3 zastępy Ochotniczej Straży Pożarnej: Wieluń, Miały i Rosko. Są jednostkami podległymi Komendzie Powiatowej Państwowej Straży Pożarnej w Czarnkowie. OSP Wieluń i Rosko działają w Krajowym Systemie Ratowniczo-Gaśniczym. Jednostki wyposażone są w podstawowy sprzęt gaśniczy, zestawy medyczne R-1 oraz sprzęt ratownictwa drogowego.

Ochotnicza Straż Pożarna w Wieleniu zajmuje się szeroko pojętym ratownictwem, a posiadane umiejętności i niezbędny sprzęt umożliwia podejmowanie szybkich działań podczas pożarów, wypadków komunikacyjnych czy wysokościowych. Ponadto przy jednostce funkcjonują:

1. Młodzieżowa Drużyna Pożarnicza.
2. Kobięca Drużyna Pożarnicza.
3. Drużyna Futbolowa „OGNIOODPORNI”.



W 2009 roku oddane do użytku zostało Centrum Ratowniczo-Gaśnicze. Centrum zlokalizowane jest w budynku dobudowanym (garaż oraz zaplecze techniczno-socjalne) do jednostki OSP w Wieleniu. Jest miejscem stacjonowania karetki pogotowia ratunkowego. Lokalizacja pododdziału ratownictwa medycznego Szpitala Powiatowego w Trzciance przy OSP w Wieleniu wpływa na zwiększenie skuteczności prowadzenia akcji ratowniczo-gaśniczych.

3.4. Oświata

Na terenie Gminy Wielń funkcjonuje jedno publiczne, gminne przedszkole zlokalizowane przy ul. Sportowej, z dwoma oddziałami zamiejscowymi: w Wieleniu (ul. Sosnowa) oraz w Folsztynie. Do przedszkola uczęszczają dzieci w wieku od 3 do 6 lat, a zajęcia odbywają się w określonych grupach. Do 2012 roku na terenie gminy funkcjonowały trzy przedszkola, wtedy też podjęto uchwały o likwidacji Gminnego Przedszkola Publicznego nr 2 w Wieleniu oraz Gminnego Publicznego Przedszkola w Rosku. Zgodnie z danymi GUS do przedszkola w Wieleniu w 2013 roku uczęszczało 276 dzieci.

Na terenie gminy funkcjonuje 5 szkół podstawowych – w Wieleniu, Dzierżążnie Wielkim, Gulczu, Miałach i w Rosku (będąca częścią zespołu szkół) oraz 2 gimnazja – w Wieleniu i Rosku, wchodzące w skład zespołów szkół. W całym analizowanym okresie niezmienna pozostaje liczba wskazanych placówek, zmniejsza się natomiast liczba uczniów w 2013 roku w porównaniu z rokiem 2008 odpowiednio o: 10,9% i 9,3%.

**Tabela 2.9. Wykres placówek oświatowych funkcjonujących na terenie
Gminy Wielń**

Gminne Przedszkole w Wieleniu (ul. Sportowa 1): - oddział zamiejscowy w Wieleniu (ul. Sosnowa 11), - oddział zamiejscowy w Folsztynie,
Szkoła Podstawowa im. Henryka Sienkiewicza w Dzierżążnie Wielkim (z oddziałem przedszkolnym),
Szkoła Podstawowa im. Polonii Amerykańskiej w Gulczu (z oddziałem przedszkolnym),
Szkoła Podstawowa im. Powstańców Wielkopolskich w Miałach (z oddziałami przedszkolnymi),



Szkoła Podstawowa im. Kazimierza Wielkiego w Wieleniu

Zespół Szkół w Rosku:

- Szkoła Podstawowa im. Powstańców Wielkopolskich (z oddziałami przedszkolnymi w Rosku i we Wrzeszczynie),
- Gimnazjum im. prof. Bronisława Geremka,

Zespół Szkół w Wieleniu:

- Gimnazjum im. Jana Pawła II,
- Liceum Ogólnokształcące im. hetmana Stefana Czarnieckiego,
- Technikum im. hetmana Stefana Czarnieckiego,
- Szkoła Policealna dla dorosłych,
- Technikum uzupełniające dla dorosłych,
- Liceum Ogólnokształcące dla dorosłych,

Źródło: www.wielen.pl, opracowanie: Atrium Grupa Doradcza

W skład Zespołu Szkół w Wieleniu wchodzi: Liceum Ogólnokształcące (z klasą humanistyczną i biologiczno-chemiczną), Technikum (technik informatyki i technik logistyki) oraz szkoły dla dorosłych (w tym Szkoła Policealna z kierunkami: technik administracji, technik informatyki i technik BHP). W 2013 roku do szkół tych uczęszczało łącznie 247 uczniów. Organem prowadzącym Zespół Szkół jest gmina, pomimo ustawowych kompetencji powiatu w zakresie prowadzenia szkół średnich. Gmina przejęła na siebie odpowiedzialność zabezpieczenia jej sfery organizacyjnej i finansowej.

Tabela 2.10. Dane dotyczące placówek oświatowych na terenie gminy

Liczba:	2008	2009	2010	2011	2012	2013
Przedszkola						
- obiektów	3	3	3	3	3	1
- dzieci	414	378	414	453	362	276
Oddziały przedszkolny						
- obiektów	0	0	0	0	3	4
- dzieci	0	0	0	0	98	204
Szkoły podstawowe						
- obiektów	5	5	5	5	5	5
- uczniów	861	863	826	797	796	767
- absolwentów	148	148	159	143	129	146



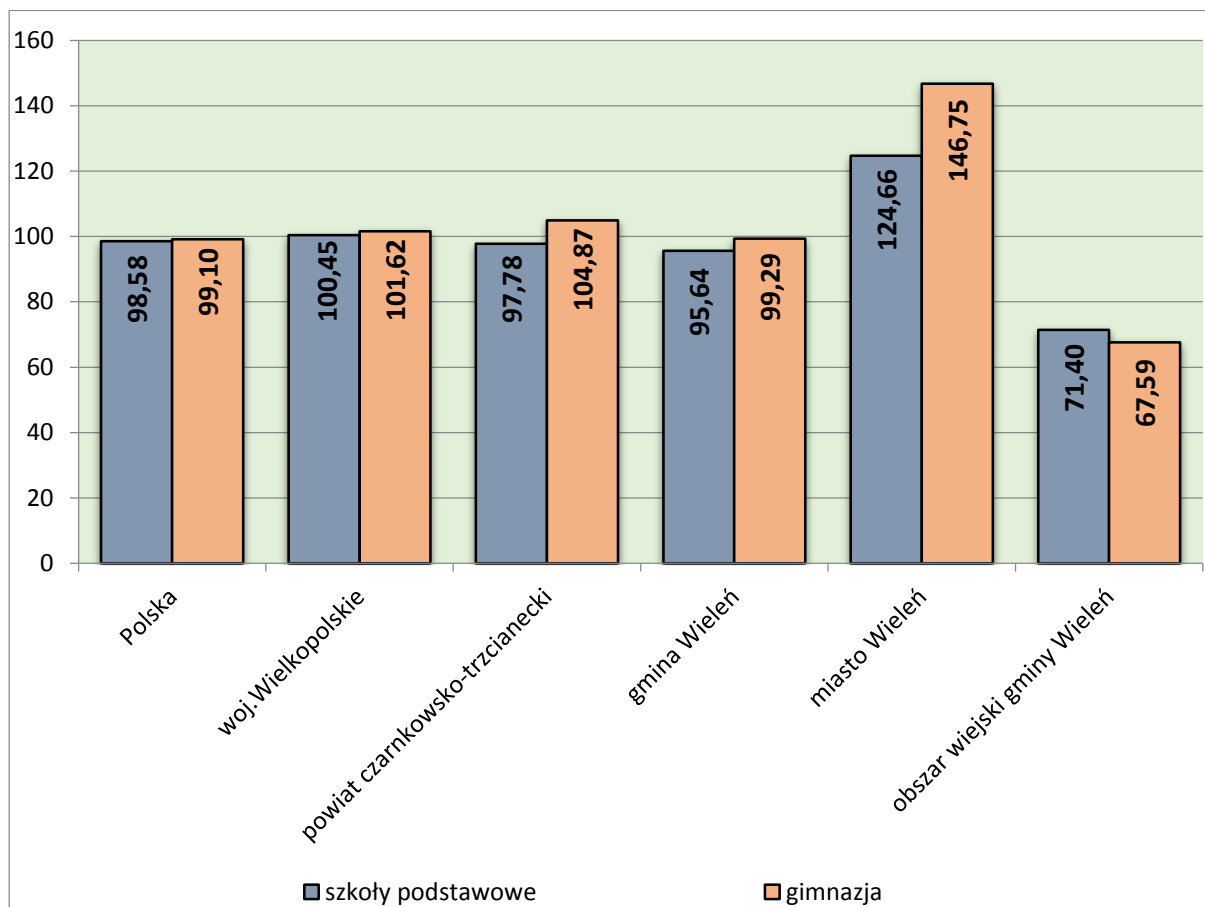
Liczba:	2008	2009	2010	2011	2012	2013
Gimnazja						
- obiektów	2	2	2	2	2	2
- uczniów	462	435	455	453	442	419
- absolwentów	174	161	118	133	124	146
Szkoły ponadgimnazjalne i policealne razem						
- obiektów	b.d.	b.d.	4	4	4	5
- uczniów	b.d.	b.d.	182	222	244	247
- absolwentów	b.d.	b.d.	49	43	57	45

Źródło: Bank Danych Lokalnych, opracowanie: Atrium Grupa Doradcza

Na podstawie danych z 2012 roku, opublikowanych przez GUS, w placówkach oświatowych na terenie Gminy Wieliczka znajdowało się 11 pracowni komputerowych, w których znajdowały się łącznie 273 komputery, w tym 265 z dostępem do Internetu. Wskaźnik komputeryzacji dla szkół podstawowych i gimnazjalnych pokazuje, iż na 1 komputer z szerokopasmowym dostępem do Internetu przeznaczonym dla uczniów, przypada średnio 17,7 uczniów, natomiast dla szkół ponadgimnazjalnych dla młodzieży, średnio 2,76 uczniów. W ciągu ostatnich lat uległ on zdecydowanej poprawie, gdyż w 2008 roku wskaźnik ten był na poziomie odpowiednio 32,3 i 2,88 uczniów.



Wykres 2.11. Współczynnik skolaryzacji brutto w 2013 roku (w %)



Źródło: Bank Danych Lokalnych, opracowanie: Atrium Grupa Doradcza

Wskaźnik skolaryzacji brutto jest relacją liczby uczących się osób na danym poziomie kształcenia do liczby ludności, która należy do grupy ludności odpowiadającej danemu poziomowi nauczania. Z powyższego wykresu wnioskujemy, że wskaźnik ten dla szkół podstawowych i gimnazjalnych na terenie Gminy Wieleń (95,64% i 99,29%) jest na zbliżonym poziomie w porównaniu ze wskaźnikami dla powiatu (97,78% i 104,87%), województwa (100,45 i 101,62%) i kraju (98,85 i 99,10%). Niemniej jednak analizowany wskaźnik w dużo korzystniejszy sposób kształtuje się dla miasta aniżeli dla obszarów wiejskich gminy.

Placówki oświatowe, które funkcjonują na terenie Gminy Wieleń, zrealizowały wiele projektów edukacyjnych, finansowanych ze środków unijnych. Niemal wszystkie projekty zostały sfinansowane w ramach Programu Operacyjnego Kapitał Ludzki na lata 2007-2013. Realizowane są one w partnerstwie z innymi instytucjami. Ponadto



realizowany jest również projekt Comenius, który jest programem sektorowym UE „Uczenie się przez całe życie”. Jego celem jest rozwijanie wśród młodzieży i kadry nauczycielskiej wiedzy o różnorodności kultur i języków europejskich oraz zrozumienia jej wartości.

Tabela 2.11. Wykaz projektów zrealizowanych przez placówki oświatowe, finansowanych ze środków unijnych

Nazwa projektu	Źródło dofinansowania	Koszt	Wysokość dofinansowania	Termin realizacji
			[w zł]	
Mali i odważni odkrywcy	POKL 9.5 WUP Poznań	49.800	49.800	2010
Nauka szansą na lepszy start	POKL 9.1.2 WUP Poznań	223.770.00	223.770	2010-2012
Programy rozwojowe szkół podstawowych w Gminie Wieluń	POKL 9.1.2 WUP Poznań	977.974	977.974	2013-2015
Zagrajmy o sukces	POKL 9.1.2 WSZS Poznań	Dofinansowanie uzyskał SZS Wielkopolska Poznań	55.000	2011-2013
eSzkoła - Moja Wielkopolska	POKL 9.1.2 UMWW Poznań	Dofinansowanie uzyskał UMWW Poznań	128.000	2011-2014
Cyfrowa Dziecięca Encyklopedia Wielkopolan	POKL 9.1.2 UMWW Poznań	Dofinansowanie uzyskał UMWW Poznań	50.000	2013-2015
Przedsiębiorczość drogą do nauki kreatywności i pracy zespołowej	POKL 9.3 UMWW Poznań	Dofinansowanie uzyskał UMWW Poznań	13.400	2012-2014
Odnawialne Źródła Energii pilotażowy projekt przygotowujący wielkopolskie szkoły zawodowe do poszerzenia oferty edukacyjnej o technologie OZE	POKL 9.2 WAZE Poznań	Dofinansowanie uzyskała WAZE Poznań	24.000	2012-2013
Czas zawodowców - wielkopolskie kształcenie zawodowe	POKL 9.2 UMWW Poznań	Dofinansowanie uzyskał UMWW Poznań	Uczniowie ZS Wieluń biorą udział w praktykach	2012-2015
Projekt Comenius	Fundacja Rozwoju Systemu Edukacji	270.800	270.800	2009-2015

Źródło: Samorządowa Administracja Oświatowa w Wieleniu



Placówki oświatowe realizowały również projekty finansowane ze środków krajowych.

**Tabela 2.12. Wykaz projektów zrealizowanych przez placówki oświatowe,
finansowanych ze środków krajowych**

Nazwa projektu	Źródło dofinansowania	Koszt	Wysokość dofinansowania	Termin realizacji
			[w zł]	
Pracowanie komputerowe dla szkół – 5 pracowni	MEN Warszawa KO Poznań	154.897	154.897	2007-2008
Budowa podjazdu dla niepełnosprawnych przy Przedszkolu w Wieleniu	PFRON - PCPR Trzcianka	21.767	10.800	2012
Jestem bezpieczny w wodzie - projekt powszechnej nauki pływania	FRKF Warszawa	49.998	24.999	2012-2013
Zwiększenie środków z rezerwy subwencji oświatowej - remonty i wzrost zadań oświatowych	MEN Warszawa	186.033	136.874	2007
Zwiększenie środków z rezerwy subwencji oświatowej na remonty, wyposażenie w sprzęt szkolny, odprawy emerytalne	MEN Warszawa	48.741	32.981	2008
Dotacja na monitoring w gimnazjach	UW Poznań	34.349	28.950	2008
Zwiększenie środków z rezerwy subwencji oświatowej – remonty i odprawy emerytalne	MEN Warszawa	84.051	64.451	2009
Rządowy program Radosna szkoła - wyposażenie 5 SP	UW Poznań	41.879	41.879	2009-2010
Zwiększenie środków z rezerwy subwencji oświatowej - remonty bazy	MEN Warszawa	49.120	20.000	2010
Zwiększenie środków z rezerwy subwencji oświatowej - remonty w szkołach	MEN Warszawa	260.000	132.756	2011
Zwiększenie środków z rezerwy subwencji oświatowej - zwiększenie zadań oświatowych	MEN Warszawa	122.618	122.618	2012
Zwiększenie środków z rezerwy subwencji oświatowej - odprawy emerytalne dla nauczycieli	MEN Warszawa	26.556	26.556	2013
Zwiększenie środków z rezerwy subwencji oświatowej - środki na wychowanie przedszkolne	MEN Warszawa	34.881	34.881	2013
Zwiększenie środków z rezerwy subwencji oświatowej - wyposażenie świetlic, oddziałów klas pierwszych, zwiększenie zadań oświatowych	MEN Warszawa	92.873	92.873	2014

Źródło: Samorządowa Administracja Oświatowa w Wieleniu



4. Kultura czasu wolnego

4.1. Miejsko-Gminny Ośrodek Kultury

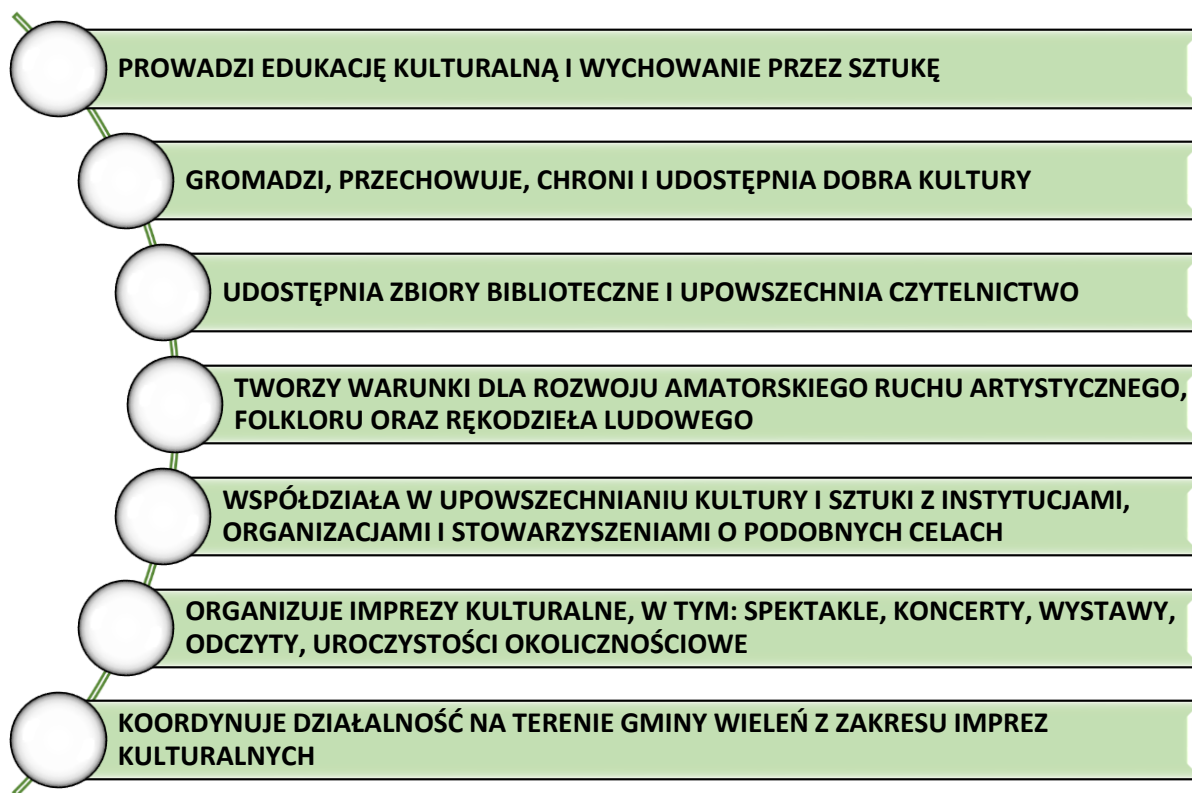
W skład Miejsko-Gminnego Ośrodka Kultury w Wieliczce wchodzi następujące jednostki organizacyjne (statut M-GOK w Wieliczce nadany uchwałą Nr 399/XXXV/14 Rady Miejskiej w Wieliczce z dnia 4 czerwca 2014 r.):

- Ośrodek Kultury „Strzelnica” w Wieliczce;
- Biblioteka Publiczna;
 - Filia w Wieliczce;
 - Filia w Rosku;
 - Filia w Miążach;
 - Filia w Dzierżążnie Wielkiej;
- Wiejski Dom Kultury w Rosku;
- Sala Wiejska w Miążach.

Zgodnie ze Statutem Ośrodka jego siedzibą jest Miasto Wieliczka, a głównym obszarem działania teren Gminy Wieliczka. Organizatorem, w myśl przepisów prawa jest Rada Miejska w Wieliczce. Głównym celem Ośrodka jest „organizowanie i prowadzenie wielokierunkowej działalności rozwijającej i zaspokajającej potrzeby kulturalne mieszkańców Gminy Wieliczka oraz upowszechnianie i promocja kultury lokalnej”.



Rysunek 2.2. Cele szczegółowe M-GOK w Wieleniu



Źródło: Statut (uchwała Nr 399/XXXV/14 Rady Miejskiej w Wieleniu z dnia 4 czerwca 2014r.),
opracowanie: Atrium Grupa Doradcza

Siedziba Miejsko-Gminnego Ośrodka Kultury mieści się w budynku dawnej strzelnicy wybudowanej w 1850 roku przez Bractwo Kurkowe, dlatego też powszechnie stosowaną jego nazwą jest Ośrodek Kultury „Strzelnica”. „Strzelnica” szybko stała się centrum życia kulturalnego i społecznego miasta. W latach 70. XX wieku budynek zaczął stopniowo popadać w ruinę, jednak dzięki staraniom wielu podmiotów został odnowiony. Oficjalne otwarcie nastąpiło 30 maja 1998 roku. Obecnie mieści się w nim sala „Kominkowa” oraz sala „Herbowa”. Jest również siedzibą Wielickiego Bractwa Kurkowego, klubu seniora "W kwiecie wieku" oraz innych organizacji społecznych działających na terenie Gminy Wieliczka.

W strukturach Ośrodka Kultury „Strzelnica” działa wiele zespołów, klubów i kół zainteresowań: sekcja gitarowa, orkiestra dęta, Koło Niezależnych Twórców Ziemi Wielickiej, klub seniora „W kwiecie wieku”, zespół „La Marche”, koło plastyczne



„Smuga”, zespół taneczny, warsztaty radiowe, zespół taneczny „Marionetki”, dziecięca grupa muzyczno-ruchowa „Iskierki”, Dyskusyjny Klub Filmowy. Ponadto dzięki staraniom Urzędu Miejskiego w Wieliczce, Spółdzielni Mieszkaniowej „Przyjaźń” i innych sponsorów udało się w ośrodku stworzyć Nadnoteckie Studium Nagrań. Obecnie odbywają się tam lekcje śpiewu, a coroczną inicjatywą M-GOK jest nagrywanie płyty z kolędami, na której występują wokaliści z Gminy Wieliczka i powiatu Czarnkowsko-Trzcianeckiego.

W Rosku funkcjonuje Wiejski Dom Kultury, przy którym działa m.in. grupa wokalna, chór „Lutnia”, zespół młodzieżowy, zespół folklorystyczny „Rożanie” oraz klub seniora „Diament”. W planie zajęć Domu Kultury znajdują się zajęcia świetlicowe dla dzieci i młodzieży, zajęcia taneczno-ruchowe dla dzieci, próby ww. zespołów czy spotkania klubu seniora. W Miążach z kolei funkcjonuje Sala Wiejska, w której odbywają się zajęcia sportowe, nauka gry na gitarze i syntezatorze, świetlica środowiskowa oraz próby zespołów. W Miążach działa klub seniora „Milanka” oraz zespół taneczny „Love Dance”.

W Gminie Wieliczka powstała także pierwsza w regionie telewizja internetowa „Wielickie TV FLOW”, którą prowadzi młodzież z Wieliczki i okolic. Projekt został zrealizowany w ramach dofinansowania z Polsko-Amerykańskiej Fundacji Wolności administrowanej przez Polską Fundację Dzieci i Młodzieży.

Miejsko-Gminny Ośrodek Kultury w Wieliczce od 2007 roku zrealizował szereg projektów finansowanych ze środków zewnętrznych. Wykaz tych zadań znajduje się w poniższej tabeli.

Tabela 2.13. Wykaz projektów zrealizowanych przez M-GOK w Wieliczce

Nazwa projektu	Źródło dofinansowania	Koszty	Wysokość dofinansowania	Termin realizacji
		[w zł]		
Zakup Nowości Wydawniczych	Biblioteka Narodowa Warszawa	6.887	6.887	01.01.2007 30.11.2007
Zakup Nowości Wydawniczych	Biblioteka Narodowa Warszawa	7.422	7.422	01.01.2008 30.11.2008
Zakup Nowości Wydawniczych dla bibliotek publicznych	Biblioteka Narodowa Warszawa	2.876	2.876	01.01.2009 30.11.2009



Nazwa projektu	Źródło dofinansowania	Koszty	Wysokość dofinansowania	Termin realizacji
		[w zł]		
Zakup Nowości Wydawniczych dla bibliotek	Biblioteka Narodowa Warszawa	2.464	2.464	01.01.2010 30.11.2010
Akademia Orange dla bibliotek	Fundacja Orange Warszawa	3.510	3.510	29.10.2010 31.12.2010
Zakup Nowości Wydawniczych dla bibliotek publicznych	Biblioteka Narodowa Warszawa	3.060	3.060	01.01.2011 30.11.2011
Tworzenie klimatu dla rozwoju inicjatyw młodzieżowych na obszarze Ziemi Wielickiej	Polska Fundacja Dzieci i Młodzieży Warszawa	8.933	6.399	01.01.2012 31.07.2012
Zakup Nowości Wydawniczych dla bibliotek	Biblioteka Narodowa Warszawa	4.852	4.852	01.01.2012 30.11.2012
Regionalne różnorodności – Piknik Rybny w Wielicku skuteczną metodą promocji obszaru należącego do Nadnoteckiej Grupy Rybackiej	Samorząd Województwa Wielkopolskiego	54.926	40.400	27.05.2012 31.08.2012
Wielicka TV FLOW, czyli młodzi o swoim mieście	Polska Fundacja Dzieci i Młodzieży Warszawa	11.908	6.966	01.01.2013 31.07.2013
Zakup Nowości Wydawniczych dla bibliotek	Biblioteka Narodowa Warszawa	4.413	4.413	01.01.2013 30.11.2013
Regionalne różnorodności – Piknik Rybny w Wielicku sprawdzoną metodą promocji obszaru należącego do Nadnoteckiej Grupy Rybackiej	Samorząd Województwa Wielkopolskiego	70.690	48.971	01.04.2013 31.10.2013
Pokazy poza kinowe i projekcje multimedialne w Sali Herbowej Ośrodka Kultury „Strzelnica” w Wielicku poprzez wyposażenie jej w sprzęt audiowizualny	Samorząd Województwa Wielkopolskiego	26.643	17.945	17.04.2013 13.08.2013
Razem:		208.584	156.165	

Źródło: Miejsko-Gminny Ośrodek Kultury w Wielicku, opracowanie: Atrium Grupa Doradcza

4.2. Najważniejsze kulturalne imprezy cykliczne

Na terenie Gminy Wieliczka odbywa się wiele imprez o znaczeniu lokalnym, jak i ponadlokalnym. Organizatorami tych imprez są Urząd Miejski, jednostki organizacyjne gminy, lokalne organizacje pozarządowe, sołectwa czy partnerzy



wspierający m. in. powiat czarnkowsko-trzcianecki. Wiele z imprez ma charakter cykliczny – na stałe wpisały się w kalendarz wydarzeń kulturalnych odbywających się na terenie Gminy Wieliczka. W poniższej tabeli zestawiono imprezy o najwyższej randze, które planowane są na 2015 rok.

Tabela 2.14. Wykaz planowanych imprez w Gminie Wieliczka w 2015 roku

Termin		Nazwa imprezy	Miejsce organizacji	Organizator
11.01	styczeń	<i>XXIII Finał Wielkiej Orkiestry Świątecznej Pomocy</i>	Ośrodek Kultury „Strzelnica” w Wieliczce	Sztab WOŚP działający przy Miejsko- Gminnym Ośrodku Kultury w Wieliczce
17.01		<i>Koncert noworoczny w ramach XV Międzynarodowych Spotkań Kolędników</i>	Kościół pw. św. Michała w Wieliczce	Burmistrz Wieliczki, M-GOK Wieliczka
6.02	luty	<i>“Cześć Powstańcom w 96. rocznicę Powstania Wielkopolskiego” - gminne obchody Powstania Wielkopolskiego w Zespole Szkół w Rosku</i>	Zespół Szkół w Rosku	Towarzystwo Pamięci Powstania Wielkopolskiego Koło Ziemi Wielickiej, Zespół Szkół w Rosku, Urząd Miejski w Wieliczce
15-27.02		<i>Feriada w Gminie Wieliczka</i>	Wsie w Gminie Wieliczka	M-GOK w Wieliczce, Urząd Miejski w Wieliczce, Rady Sołeckie Gminy Wieliczka
20.03	marzec	<i>XVIII Turniej Poezji Mówionej i Śpiewanej „Łagodne Klimaty” w Wieliczce</i>	Ośrodek Kultury „Strzelnica” w Wieliczce	Miejsko- Gminny Ośrodek Kultury w Wieliczce
26.03		<i>XXVI Gminny Konkurs Recytatorski</i>	WDK Rosko	WDK Rosko, M-GOK w Wieliczce
27.03		<i>Gminny Konkurs plastyczny na „Zajęczka wielkanocnego”</i>	O.K. „Strzelnica” w Wieliczce	M-GOK w Wieliczce
29.03		<i>I Kiermasz Wielkanocny „Ale Jajo” w Wieliczce</i>	O.K. „Strzelnica” w Wieliczce	M-GOK w Wieliczce, artyści z Gminy Wieliczka
9.04	kwiecień	<i>„Zdecyduj na trzeźwo” – koncert rockowy dla młodzieży w ramach kampanii „Drugie życie” promujący ideę transplantacji narządów</i>	O.K. „Strzelnica” w Wieliczce	Zespół Szkół w Wieliczce i M-GOK Wieliczka
1.05	maj	<i>“Majówka” pod chmurką z DJ</i>	Park przy O.K. Strzelnica” w Wieliczce	M-GOK w Wieliczce



Termin	Nazwa imprezy	Miejsce organizacji	Organizator
2.05	<i>V Bieg Papieski w Wielieniu</i>	Start i meta przy Ośrodku Kultury „Strzelnica” w Wieleniu	Miejsko-Gminny Ośrodek Kultury w Wieleniu, Urząd Miejski w Wieleniu, Koło Niezależnych Twórców Ziemi Wielickiej, MKS „Muszkiet” Wieliczka, Klub Sportowy „Debiut” Wieliczka
3.05	<i>Gminne obchody Święta Konstytucji Trzeciego Maja</i>	Wieliczka	Urząd Miejski w Wielieniu, Miejsko-Gminny Ośrodek Kultury Współpraca: Orkiestra Dęta w Wielieniu
21.05	<i>Regionalny konkurs piosenki religijnej „Barka 2015”</i>	Plac przy WDK	WDK Rosko, Rada Duszpasterska w Rosko
22.05	<i>Gminny konkurs piosenki przedszkolnej „Rozśpiewane Przedszkole” w Wielieniu</i>	O.K. „Strzelnica” w Wielieniu	Miejsko-Gminny Ośrodek Kultury w Wielieniu
24.05	<i>40 – lecie orkiestry dętej działającej przy M-GOK w Wielieniu</i>	Przy akwenu „Marcinówka” lub O.K. „Strzelnica” w Wielieniu	M-GOK w Wielieniu, Orkiestra Dęta
31.05	<i>Dzień Dziecka – piknik rodzinny</i>	Przy akwenu „Marcinówka”	M-GOK w Wielieniu, WTW, Osiedle „Południe”, Klub Sportowy „Debiut”, ZHP
31.05	<i>Festyn rodzinny „Mama, tata i ja”</i>	Boisko sportowe w Rosko	WDK Rosko, Rada Sołecka wsi Rosko, Stowarzyszenie Rozwoju Lokalnego „Dyńka”, ZHP
28.06	<i>V Koncert „Piękny Śpiew w Starym Czarnkowie” (Czarnków- Wieliczka- Trzcianka- Lubasz)</i>	Kościół pw. WMB i św. Michała w Wielieniu	Stowarzyszenie Przyjaciół Nadnoteckiego Festiwalu Muzycznego, Urząd Miejski w Wielieniu, Miejsko-Gminny Ośrodek Kultury, Parafia pw. WMB i św. Michała w Wielieniu
11-14.06	<i>Warsztaty malarskie „Kuznicza kuźnią talentów”</i>	Kuznicza	Koło niezależnych Twórców Ziemi Wielickiej, Rada sołecka wsi Kuznicza, M-GOK Wieliczka
20.06	<i>XIII Regionalny Przegląd Umiejętności Wokalnych „Talent”- Powitanie lata</i>	Kort miejski w Wielieniu	M-GOK w Wielieniu
21.06	<i>110 – lecie Chóru „Lutnia”</i>	WDK Rosko	WDK Rosko, chór „Lutnia”, M-GOK w Wielieniu
27.06	<i>„Noc Świętojańska” w Białej nad jez. Białe</i>	Biała nad jez. Białe	M-GOK w Wielieniu, Rada Sołecka wsi Biała



Termin	Nazwa imprezy	Miejsce organizacji	Organizator		
4.07	lipiec	VII Powiatowy Przegląd Twórczości Ludowej i Rzemiosła „MAGNOLIA” w Miałach	Plac przy Izbie Historii Regionalnej w Miałach	Stowarzyszenie Rozwoju Lokalnego w Miałach	
11.07		Festyn Rodzinny we Wrzeszczynie	Boisko sportowe we Wrzeszczynie	Rada Sołecka wsi Wrzeszczyna, Klub Sportowy „Tarzani”, M-GOK Wielień, Grupa Inicjatywnej Odnowy wsi	
18/19.07		Dni Wielienia / Regionalne RozmaiTOŚCI w Wieleniu	Wielień- Kort miejski, „Marcinówka”	Miejsko-Gminny Ośrodek Kultury w Wieleniu, Urząd Miejski w Wieleniu, WTW Wielień, PZW Koło w Wieleniu, Rady Sołeckie Gminy Wielień	
2.08	sierpień	XXXVI edycja imprezy biegowej ku czci Józefa Nojnego (IV Notecki Półmaraton im. Józefa Nojnego Pęckowo- Wielień),	Bieg na trasie Pęckowo-Drawsko- Krzyż Wielkopolski- Wielień	Wielieńskie Stowarzyszenie Sportowe im. Józefa Nojnego w Wieleniu, gminy: Wielień, Drawsko, Krzyż Wielkopolski, Powiat Czarnkowsko-Trzcianecki oraz partnerzy wspierający	
7-9.08		IV Ogólnopolskie warsztaty dla Kobiet Strażaków- ratowników na Ziemi Wielieńskiej „Kobiety w akcji”	Wielień	OSP Wielień, M-GOK Wielień, Urząd Miejski w Wieleniu	
8.08		XI Spotkanie w Puszczy Noteckiej	Miały	Miejsko-Gminny Ośrodek Kultury w Wieleniu, Rada Sołecka wsi Miały, Stowarzyszenie Rozwoju Lokalnego w Miałach	
15.08		„Święto Dęba” w Dębogórze	Plac przy Sali wiejskiej w Dębogórze	M-GOK w Wieleniu, Rada Sołecka wsi Dębogórze, Rada Sołecka wsi Dzierżąno Wielkie	
15.08		Dożynki wiejskie w Rosku	plac przy WDK Rosko	WDK Rosko, Rada sołecka wsi Rosko, Stowarzyszenie Rozwoju Lokalnego „Dyńia” w Rosku, ZHP	
23.08		Uroczystości z okazji Gminnego Święta Plonów we Wrzeszczynie	Wrzeszczyna	Gmina Wielień, M-GOK w Wieleniu, Rada Sołecka oraz Grupa Inicjatywna Odnowy Wsi Wrzeszczyna	
29.08		Zakończenie wakacji – „Open Party”	Kort miejski w Wieleniu	M-GOK Wielień, młodzież wieleńska, ZHP	
23.08		VII Masowy Bieg o Puchar „Wstęgi Bukówki” w Kuźniczce	Kuźniczka	Koło Niezależnych Twórców Ziemi Wielieńskiej działające przy Miejsko- Gminnym Ośrodku Kultury w Wieleniu, Klub Sportowy „Debiut” Wielień	
13.09		wrzesień	IX Bieg im. Jana Welki we Wrzeszczynie	Wrzeszczyna	MKS LZS „Tarzani” Wrzeszczyna



Termin		Nazwa imprezy	Miejsce organizacji	Organizator
19.09		<i>XII Ogólnopolski maraton rowerowy cross- country w kolarstwie górskim „Michałki” w Wieliczu</i>	Tereny pagórkowate i leśne wokół Wielicza	Uczniowski Klub Sportowy „Płomień” działający przy Szkole Podstawowej im. Kazimierza Wielkiego w Wieliczu
22.10	październik	<i>XV Powiatowy Konkurs Piosenki Ludowej MALWA w Rosku</i>	Wiejski Dom Kultury w Rosku	Wiejski Dom Kultury w Rosku przy wsparciu Powiatu Czarnkowsko-Trzcianeckiego
23.10		Inauguracja Roku Kulturalno – Artystycznego 2015/2016; Nagroda Burmistrza	O.K. „Strzelnica” w Wieliczu	Burmistrz Wielicza, M-GOK w Wieliczu
11.11	listopad	<i>„Gminne Święto Niepodległości” w Wieliczu</i>	Wieliczka	Urząd Miejski w Wieliczu, Miejsko- Gminny Ośrodek Kultury Współpraca: Orkiestra Dęta w Wieliczu
6.12	grudzień	<i>„Jarmark Bożonarodzeniowy” w Wieliczu</i>	O.K. „Strzelnica” w Wieliczu	M-GOK Wieliczka
27.12		<i>Uroczysty przemarsz ulicami Wielicza pod Obelisk poświęcony Bohaterom Powstania Wielkopolskiego na Ziemi Wielickiej</i>	Wieliczka	Towarzystwo Pamięci Powstania Wielkopolskiego 1918/1919 Koło Ziemi Wielickiej, Urząd Miejski w Wieliczu
31.12		<i>XXXIX Bieg Sylwestrowy w Miałach</i>	Miałki	Stowarzyszenie Rozwoju Lokalnego w Miałach, Powiat Czarnkowsko- Trzcianecki, Gmina Wieliczka

Źródło: Urząd Miejski w Wieliczu, opracowanie: Atrium Grupa Doradcza

4.3. Biblioteki

Miejska Biblioteka Publiczna w Wieliczu swoją działalność rozpoczęła w 1949 roku. Sprawozdania publikowane przez GUS świadczą jednak o istnieniu tej placówki już w 1948 roku. Przez lata zmieniała swoją siedzibę, ostatecznie od 1994 roku mieści się przy ulicy Kościuszki 50. Biblioteka posiada cztery filie: w Rosku (włączenie Biblioteki Publicznej w Rosku w 1973 roku), Rosku i Dzierżążnie Wielkim (od 1974 roku) i Miałach (od 1987 r.). Na mocy uchwały Rady Miejskiej w Wieliczu z dnia 22 września 1992 roku Biblioteka Publiczna Miasta i Gminy Wieliczka została włączona w struktury Miejsko-Gminnego Ośrodka Kultury w Wieliczu.

Biblioteka wraz z filiami prowadzi działalność mającą na celu popularyzację czytelnictwa m. in. poprzez organizowanie różnego rodzaju konkursów oraz spotkań



z ludźmi kultury, poetami czy redaktorami. Na przestrzeni lat gościła wiele znanych osobistości. Na księgozbiór biblioteki składa się literatura piękna dla dzieci i dorosłych oraz literatura popularnonaukowa. Ponadto w czytelni do dyspozycji znajdują się encyklopedie, słowniki, informatory, encyklopedie multimedialne oraz prasa. W oddziale dla dzieci i młodzieży, wyodrębnionym w 1984 roku, znajdują się książki z dawnej i współczesnej literatury.

Tabela 2.15. Dane o placówkach bibliotecznych w Gminie Wieliczka

2008	2009	2010	2011	2012	2013
Biblioteki i filie - razem [ob.]					
5	5	5	5	5	5
Księgozbiór [wol.]					
63195	62863	60083	59273	54805	52770
Czytelnicy w ciągu roku					
1499	1349	1236	1214	1164	1231
Komputery podłączone do Internetu dostępne dla czytelników [szt.]					
3	3	7	6	6	6
Wypożyczenia księgozbioru na 1 czytelnika w woluminach [wol.]					
10,7	11,4	11,4	11,9	12,4	12,2

Źródło: Bank Danych Lokalnych, opracowanie: Atrium Grupa Doradcza

Od 2008 roku, pomimo wielu akcji popularyzujących czytelnictwo prowadzonych przez biblioteki, systematycznie spada liczba ich czytelników, o 17,9% w 2013 roku w porównaniu z rokiem 2008 (na podstawie danych GUS). Zmniejsza się także wielkość księgozbioru (o 16,5%), w 2013 roku na księgozbiór składało się 52 770 woluminów. Pomimo spadku liczby czytelników i wielkości księgozbioru zwiększa się wskaźnik obrazujący liczbę wypożyczeń księgozbioru na 1 czytelnika w woluminach. W 2013 roku wskaźnik ten był na poziomie 12,2 wypożyczonych woluminów na 1 czytelnika, podczas gdy w 2008 roku był na poziomie 10,7 woluminów. W bibliotekach znajduje się 6 komputerów dostępnych dla czytelników i podłączonych do Internetu.



4.4. Sport

Gmina Wieluń posiada dobrze rozwinięte zaplecze sportowe. Na zaplecze to składają się obiekty sportowe znajdujące się na terenie placówek oświatowych oraz inne obiekty będące w zarządzie gminy. W poniższej tabeli znajduje się wykaz obiektów sportowych znajdujących się na terenie gminy.

Tabela 2.16. Wykaz obiektów sportowych na terenie Gminy Wieluń

OBIEKTY SPORTOWE PRZY PLACÓWKACH OŚWIATOWYCH	
Nazwa, lokalizacja	Uwagi
Sala gimnastyczna przy Szkole Podstawowej im. Kazimierza Wielkiego w Wieleniu	<i>Sala do ćwiczeń, nawierzchnia- wykładzina sportowa.</i>
Boisko przy Szkole Podstawowej im. Kazimierza Wielkiego w Wieleniu	<i>Boisko o nawierzchni poliuretanowej, wym. 62,0x30,0 m (zawiera pola do gry w piłkę ręczną, koszykówkę, piłkę nożną, tenisa ziemnego, siatkówkę). Bieżnia o nawierzchni poliuretanowej okólna cztero- i pięciorowa, zeskocznia do skoku w dal, widownia na 90 miejsc siedzących), oświetlenie.</i>
Boisko przy Gimnazjum im. Jana Pawła II w Wieleniu	<i>Boisko o nawierzchni ze sztucznej trawy- piłkarskie o wym. 62,0 x 30,0 m. Wielofunkcyjne boisko do siatkówki i koszykówki o nawierzchni poliuretanowej o wym. 19 x 32 m. Zespoły szatniowe, oświetlenie.</i>
Sala gimnastyczna przy Gimnazjum im. Jana Pawła II w Wieleniu	<i>Sala do ćwiczeń, nawierzchnia- wykładzina sportowa.</i>
Boisko przy Zespole Szkół w Rosku	<i>Boisko o nawierzchni ze sztucznej trawy- piłkarskie o wym. 64,0 x 32,0 m, oświetlenie, ścieżka o nawierzchni żwirowej do nordic walking, dł. 900 m.</i>
Sala gimnastyczna przy Zespole Szkół w Rosku	<i>Sala do ćwiczeń, nawierzchnia- wykładzina sportowa.</i>
Salka do ćwiczeń przy Szkole Podstawowej im. Henryka Sienkiewicza w Dzierżążnie Wielkim	<i>Sala do ćwiczeń, nawierzchnia- wykładzina sportowa.</i>
Salka do ćwiczeń przy Szkole Podstawowej im. Polonii Amerykańskiej w Gulczu	<i>Sala do ćwiczeń, nawierzchnia- wykładzina sportowa.</i>
Salka do ćwiczeń przy Zespole Szkół w Wieleniu	<i>Sala do ćwiczeń, nawierzchnia- wykładzina sportowa.</i>
Przystanek wodny na Noteci we Wrzeszczynie	<i>Pomost pływający, zaplecze sanitarne, boisko do siatkówki plażowej, stół zewnętrzny do tenisa stołowego, oświetlenie solarne.</i>
Pomost pływający w Białej	<i>Pomost pływające na jeziorze Bielskim w Białej.</i>
INNE OBIEKTY SPORTOWE ZNAJDUJĄCE SIĘ NA TERENIE GMINY WIELEŃ	



Nazwa, lokalizacja	Rodzaj obiektu	Rok oddania do użytku	Rok ostatniej modernizacji	Uwagi
Stadion Miejski im. Józefa Nojnego w Wieliczu	Stadion wielofunkcyjny- piłkarsko- lekkoatletyczny	1964	2011	Nawierzchnia trawiasta, bieżnia żużlowa
Siłownia zewnętrzna przy ul. Drowskiej w Wieliczu	Obiekt ogólnodostępny	2013	-	Urządzenia siłowni „pod chmurką” ogólnodostępne, całoroczne
Siłownia zewnętrzna przy ul. Sportowej w Wieliczu	Obiekt ogólnodostępny	2014	-	Urządzenia siłowni „pod chmurką” ogólnodostępne, całoroczne
Siłownia zewnętrzna przy ul. Daszyńskiego w Wieliczu	Obiekt ogólnodostępny	2014	-	Urządzenia siłowni „pod chmurką” ogólnodostępne, całoroczne
Boisko piłkarskie pełnowymiarowe w Rosku	Boisko piłkarskie	1970	2008	Nawierzchnia boiska trawiasta
Boisko piłkarskie w Miałach (pełnowymiarowe)	Boisko piłkarskie	2002	2010	Nawierzchnia boiska trawiasta
Boisko piłkarskie pełnowymiarowe we Wrzeszczynie	Boisko piłkarskie	2004	2006	Nawierzchnia boiska trawiasta
Siłownia zewnętrzna w Mężyku	Obiekt ogólnodostępny	2014	-	Urządzenia siłowni „pod chmurką” ogólnodostępne, całoroczne
Siłownia zewnętrzna w Hamrzysku	Obiekt ogólnodostępny	2014	-	Urządzenia siłowni „pod chmurką” ogólnodostępne, całoroczne
Siłownia zewnętrzna w Folsztynie	Obiekt ogólnodostępny	2012	-	Urządzenia siłowni „pod chmurką” ogólnodostępne, całoroczne
Siłownia zewnętrzna w Nowych Dworach	Obiekt ogólnodostępny	2012	-	Urządzenia siłowni „pod chmurką” ogólnodostępne, całoroczne

Źródło: Urząd Miejski w Wieliczu, opracowanie: Atrium Grupa Doradcza

Na terenie Gminy Wieliczka funkcjonują następujące kluby i stowarzyszenia sportowe:

- Klub Sportowy „Victoria” Miał
- Młodzieżowy Klub Sportowy LZS „TARZANI” Wrzeszczyna
- Miejski Klub Sportowy „FORTUNA” Wieliczka
- Ludowy Zespół Sportowy „NOTEĆ” Rosko
- Ludowy Zespół Sportowy „ORLIKI” Folsztyn
- Uczniowski Klub Sportowy „ORZEŁ” Gulcz



- Uczniowski Klub Sportowy „PŁOMIEN” przy Szkole Podstawowej im. Kazimierza Wielkiego w Wieleniu
- Wieleńskie Stowarzyszenie Sportowe im. Józefa Nojiego w Wieleniu
- Międzyszkolny Klub Sportowy „MUSZKIET” Wielień
- Uczniowski Klub Sportowy „ŻYLETA” Wielień
- Klub Sportowy „DEBIUT” Wielień.

4.5. Potencjał turystyczny

Zasoby dziedzictwa kulturowego

Gmina Wielień posiada wiele walorów turystycznych, a o jej atrakcyjności przesądza malownicze położenie – w sercu Puszczy Noteckiej, która od północy łączy się z Puszcza nad Drawą – oraz bogactwo zasobów przyrodniczo-krajobrazowych. Wśród lasów występują liczne jeziora, co dodatkowo wpływa na rozwój różnych form aktywnego wypoczynku, w tym rozwój agroturystyki. W krajobraz gminy wkomponowane są zabytki, będące pozostałością wielowiekowej, bogatej historii ziemi wieleńskiej, która sięga XII wieku. Z dziejami tego regionu związane są losy wielu rodzin szlacheckich i arystokratycznych. Ponadto teren gminy był miejscem przenikania się kultur: polskiej, niemieckiej i żydowskiej. Po wojnie na jej terenie miał miejsce proces asymilacji zwyczajów Polski wschodniej z tradycją zachodu. Najcenniejsze zabytki zostały wpisane do rejestru zabytków Narodowego Instytutu Dziedzictwa (wykaz w poniższej tabeli).

Tabela 2.17. Wykaz zabytków nieruchomych wpisanych do rejestru zabytków

Miejscowość	Zabytek
Biała	Cmentarz katolicki;
Dębogóra	Kościół ewangelicki, obecnie rzymsko-katolicki filialny Matki Bożej Wspomożenia Wiernych, 1910; Cmentarz kościelny; Zespół dworski – XVIII/XIX wiek (dwór i park);
Dzierżążno Małe	Kościół ewangelicki, obecnie rzymsko-katolicki filialny Św. Stanisława Kostki, drewniany z lat 1746-1750;
Dzierżążno Wielkie	Kościół ewangelicki, obecnie rzymsko-katolicki filialny p.w. Matki Bożej Różańcowej z 1595 r.;



Miejscowość	Zabytek
Gniewomierz	Drewniany dwór z 1908 r.;
Herburtowo	Kościół ewangelicki, obecnie rzymsko-katolicki filialny p.w. NMP, drewniany z 1787 r.;
Kocień Wielki	Kościół ewangelicki, obecnie rzymsko-katolicki filialny p.w. św. Anny z początku XIX wieku; Cmentarz ewangelicki;
Kuźniczka	Cmentarz rodziny młynarzy;
Nowe Dwory	Kościół ewangelicki, obecnie rzymsko-katolicki filialny p.w. św. Jana Chrzciciela, drewniany z 1792 r.;
Potrzebowice	Cmentarz ewangelicki, obecnie rzymsko-katolicki;
Potrzebowice	Park pałacowy;
Rosko	Cmentarz katolicki przy kościele; Stopień wodny „Rosko nr 18”, na rzece Noteć: - urządzenia hydrotechniczne (śluz, jaz, przepławka) - 1898 r. - dom śluzowego z 1884 r., budynek gospodarczy z 1884 r.;
Rosko	- budynek mieszkalno-gospodarczy z 1888 r.;
Wieleń	Układ i rozplanowanie miasta; Zespół kościoła parafialnego, ul. Kościuszki 4: - Kościół p.w. NMP Wniebowziętej z 1615 r.;
Wieleń	- Cmentarz kościelny; - Organistówka, ul. Kasprzaka 15 z lat 1820-1850;
Wieleń	Cmentarz katolicki, ul. Drawska 2 z połowy XIX wieku; Cmentarz ewangelicki, ul. Drawska z XIX wieku; Kaplica; Ogrodzenie; Starostwo, obecnie dom pomocy społecznej, ul. Chopina 9 z 1895 r.;
Wieleń	Stopień wodny „Wieleń nr 20” na rzece Noteć z 1913 roku: - urządzenia hydrotechniczne (śluz, jaz, przepławka);
Wieleń Południe	Zespół dworski, ul. Staszica 2 z XVII-XIX w. (dwór, park); Cmentarz rodowy rodziny v. Schwarzbach w parku, ul. Czarnkowska;
Wieleń Północ	Cmentarz ewangelicki z XIX wieku; Zespół pałacowy, XVIII/XIX w. (pałac, park, cmentarz rodowy z 1818 roku, kaplica – mauzoleum rodziny von Schulenburg z końca XIX wieku);
Wrzeszczyna	Stopień wodny „Wrzeszczyna nr 19” na rzece Noteć z 1913 r.: - urządzenia hydrotechniczne (śluz, jaz, przepławka); - budynek mieszkalno-gospodarczy; - budynek straży granicznej (budynek gospodarczy).

Źródło: www.nid.pl (stan na 31 grudnia 2014 r.), opracowanie: Atrium Grupa Doradcza

Na terenie Gminy Wielęń znajduje się kilka zabytków sakralnych, a do najciekawszych należy zaliczyć:



Kościół św. Michała Archanioła i Wniebowzięcia NMP

w Wieleniu – jest kościołem wczesnobarokowym, wybudowanym w 1615 roku. Powstał na miejscu wcześniejszego, drewnianego kościoła pw. św. Wojciecha, a jego fundatorką była Zofia z Herburtów Czarnkowska. W ołtarzu znajduje się wczesnobarokowy obraz przedstawiający Wniebowzięcie NMP, a wnętrze świątyni zdobi bogata dekoracja snycerska z 1637 roku, która została ufundowana przez ówczesnego proboszcza. Jest to budowla jednonawowa z półokrągłym prezbiterium oraz kilkoma przybudówkami.



Kościół Matki Bożej Różańcowej w Dzierżynie Wielkim jest najstarszym



zachowanym zabytkiem na terenie Gminy Wielień. Został wybudowany w 1595 roku z fundacji Piotra Czarnkowskiego jako świątynia ewangelicka, jednak wielu historyków uważa, iż pierwotnie była katolicka. W ciągu swojego istnienia był wielokrotnie restaurowany (w roku 1803, 1851,

1910, 1939). Kościół ma konstrukcję słupowo-ramową. W zakrystii znajduje się malowana imitacja szachulca. Ponadto w kościele znajduje się prospekt organowy z drugiej połowy XIX wieku oraz późnorenesansowy ołtarz główny wyposażony w elementy współczesne z wykorzystaniem m.in. wczesnobarokowych uszaków. Od strony zachodniej ustawiona jest asymetryczna wieża konstrukcji słupowej, w której znajduje się dzwon z 1608 roku.



Kościół pw. Matki Boskiej Siewnej

w **Herbertowie** – jest kościołem drewnianym, wybudowanym przez Johann Schöneck z Górnicy w 1782 roku jako świątynia ewangelicka (od 1951 roku katolicka). Posiada konstrukcję zrębową z zewnątrz wzmocnioną konstrukcją szkieletową, na której spoczywa ciężar



dachu. Wybudowany na planie prostokąta bez wyodrębnionego prezbiterium. W ołtarzu głównym, wykonanym w stylu późnobarokowym znajduje się figura Matki Boskiej Siewnej. W środku znajduje się również chór z organami. Nieopodal zlokalizowana jest częściowo drewniana dzwonnica z XX wieku.

Kościół św. Anny w Kocieniu Wielkim –

poewangelicki kościół szachulcowy pw. św. Anny zbudowany w 1844 roku. Świątynia posiada konstrukcję słupowo-ramową, nieorientowaną, bez wyodrębnionego prezbiterium z nawy. Od frontu znajduje się częściowo murowana wieża z dzwonem z 1873 roku.



Kościół Narodzenia św. Jana Chrzciciela w Nowych Dworach – poewangelicki,



drewniany kościół z 1792 roku, orientowany, zbudowany na podmurówce przez Johanna Schönecka z Górnicy. Został ufundowany przez Jana Czarnkowskiego. Podczas budowy wykorzystano wieżę ze starego kościoła, który pochodził z 1616 roku (w wieży dzwon z 1795 roku). Świątynia posiada konstrukcję mieszaną: zrębową i ramowo-słupową. W oknach zamieszczone są witraże, a późnobarokowy ołtarz i ambona pochodzi z XVIII wieku.

Na terenie całej Gminy Wielń znajduje się wiele cmentarzy, spośród których do rejestru zostały wpisane znajdujące się w takich miejscowościach jak: Biała, Dębogóra, Kocień Wielki, Kuźniczka, Nowe Dwory, Wielń.



Wielka jest miastem, które posiada dobrze zachowany historyczny układ przestrzenny. Układ ten jest odzwierciedleniem kolejnych faz jego rozwoju. Specyficznym obszarem o znaczących uwarunkowaniach jest obszar Starego i Nowego Miasta, a także teren dawnego zespołu dworsko-parkowego na „Ostrowiu”, który obecnie jest terenem Domu Pomocy Społecznej. Historyczne założenie Wielka wywodzi się z czasów średniowiecza i zostało wpisane do rejestru zabytków. Ochronie podlega m.in. rozplanowanie placów, ulic, linii zabudowy, kompozycji wnętrz urbanistycznych i kompozycji zieleni. Wiele elementów składających się na ten układ zachowało się w dobrym stanie. Do najciekawszych obiektów na terenie miasta należy zaliczyć:

Pałac Sapiehów – wzniesiony w stylu barokowym w XVIII wieku, przez wojewodę smoleńskiego Piotra Sapiehę. Powstał najprawdopodobniej na miejscu po



średniowiecznym zamku, jednak jego budowa nie została dokończona i pod koniec XVIII wieku pałac stał się własnością Fryderyka von Blankensee. Następnie, w latach 1855-1945 jego właścicielem była rodzina von

Schulenburg. Pod koniec II wojny światowej pałac został spalony i przez lata popadał w ruinę. W skład zespołu pałacowego wchodzi także: budynek bramny, oficyna z 1885 r., oranżeria, dom ogrodnika, zabytkowy cmentarz z kaplicą-mauzoleum rodziny von Blankensee i von Schulenburg oraz park. Obecnie, wyremontowany pałac jest jedynie fragmentem posiadłości Sapiehów – zachowało się jedynie zachodnie skrzydło.



Dawne starostwo przy ul. Chopina 9, obecnie Dom Pomocy Społecznej, zostało wybudowane w 1895 roku. Decyzję o budowie obiektu podjęto w wyniku ustanowienia miasta jako siedziby powiatu w roku 1887. Ówczesny okres był dla Wieliczy czasem intensywnego rozwoju, co było uwarunkowane uregulowaniem Noteci oraz budową linii kolejowej z Tczewa do Kostrzyna nad Odrą. Budynek ma kształt rozbudowanej bryły i został wykonany w stylu secesyjnym, nawiązującym do epoki renesansu. Starostwo zlikwidowano w 1919 roku, a budynek przez lata pełnił różne funkcje.



Po ustanowieniu Wieliczy jako siedziby powiatu (w 1887 roku) wzniesiono także inne budynki administracyjne (głównie zlokalizowane w dzielnicy nazywanej Ostrowiem), zarówno dla urzędników, jak i służb porządkowych. Wśród nich należy wyróżnić Distrikt Amt, odpowiednik urzędu rejonowego, budynek Sądu Grodzkiego, a także komisariat policji. Pierwszy z budynków powstał przy ulicy Chopina w formie obszernej willi, otoczony niewielkim parkiem. Obecnie znajduje się w nim przychodnia lekarska. Kolejny, wybudowany przy placu zamykającym ówczesna Wilhelmstrasse, dzisiaj jest siedzibą Urzędu Miejskiego w Wieliczy. Przy ulicy tej powstała również poczta cesarska (w budynku wzniesionym w charakterystycznym dla niemieckiego budownictwa stylu). Ponad stuletni obiekt ten do dnia dzisiejszego nieprzerwalnie pełni swoją pierwotną funkcję. Trzeci, został natomiast wzniesiony przy ul. Drowskiej, obok posiadłości rodziny Arndtów. Po wojnie zmieniło się jego przeznaczenie, mieścił się tam urząd pracy oraz mieszkania lokatorskie, a obecnie jest zabytkiem o znaczeniu lokalnym.

Architekturę świecką na terenie Gminy Wieliczka reprezentują założenia dworsko-parkowe zlokalizowane w takich miejscowościach jak: Dębogóra, Potrzebowice, Gniewomierz oraz Łaski. Wśród nich na uwagę zasługuje dwór w Gniewomierzu, który został zbudowany w 1908 roku i jest przykładem rezydencji wykonanej na wzór szwajcarskiej willi.

Gmina Wieliczka to jeden z partnerów projektu pn. „System Informacji Turystycznej w Wielkopolsce” realizowanego przez Wielkopolską Organizację Turystyczną. Był on



współfinansowany przez Unię Europejską z Europejskiego Funduszu Rozwoju Regionalnego w ramach Wielkopolskiego Regionalnego Programu Operacyjnego na lata 2007-2013. Celem projektu była budowa i wdrożenie Systemu Informacji Turystycznej w Wielkopolsce poprzez m. in. zainstalowanie w centralnych punktach wielkopolskich miast 46 infokiosków czy ustawienie tablic informacyjnych, w tym także z kodem QR. Ma to za zadanie wpływać na podniesienie jakości obsługi turystów oraz wzrost potencjału turystycznego. Infokiosk w Wieleniu został zamontowany przed budynkiem Urzędu Miejskiego, tablica informacyjna z kodem QR przed siedzibą Miejsko-Gminnego Ośrodka Kultury.

Szlaki turystyczne

Przez teren gminy przebiega wiele interesujących tras turystycznych – pieszych i rowerowych. Ciągną się one wzdłuż miejsc, które są strategicznymi punktami gminy i świadczą o jej atrakcyjności. Szlaki są oznaczone, a w ich ciągach przygotowane są miejsca odpoczynku do biwakowania i parkingi.

Pieszne szlaki turystyczne:

- szlak niebieski: wzdłuż północnego brzegu jeziora Białego i Górnego – Mężyk – Miały – wzdłuż południowego brzegu jeziora Główni – Marylin
- szlak żółty: Wieluń lewobrzeżny (most nad Notecią) – Potrzebowice – teren odnowionego pożarzyska – tor kolejowy – okolice jeziora Okoninko – Marylin – Piłka
- szlak żółty (łącznikowy): Wrzeszczyna – Mężyk – Rzecin – Mokrz
- szlak żółty: Gulcz – Hamrzysko – Wronki (w 4 km, północnym odcinku przebiega przez teren Nadleśnictwa Potrzebowice).

Trasy rowerowe:

- szlak niebieski: Karwin – Kwiejce – Kamiennik
- szlak czerwony: od najdalej wysuniętej na południe części nadleśnictwa drogą nr 133 – Borzysko Młyn – Piłki – Pęckowo – Drawsko
- Międzynarodowa Trasa Rowerowa Euro-Route R1: Herbutowo – Wieluń – Folsztyn – Nowe Dwory
- Regionalna Trasa Rowerowa R-4: Wronki – Wieluń – Człopa (łączy Drawieński



Park Narodowy z Sierakowskim Parkiem Krajobrazowym oraz Drawskim Parkiem Krajobrazowym)

- szlak niebieski „Śladami Sapiechów” (ok. 54 km): Krzyż Wlkp. – Lubcz Wielki – Herburtowo – Marianowo – Wieleń – Kuźniczka – Kocień Wielki – Dzierżążno Wielkie – Gieczynek – Dębogóra – Wizany – Huta Szklana – Brzegi – Krzyż Wlkp.
- szlak czerwony „Po obu stronach Noteci” (ok. 55 km): Krzyż Wlkp. – Drawsko – Pęckowo – Piłka – Marylin – Miały – Potrzebowice – Wieleń – Mniszek – Huta Szklana – Krzyż Wlkp.
- szlak niebieski wokół Krzyża Wielkopolskiego (ok. 54 km): Krzyż Wlkp. – Lubcz Wielki – Herburtowo – Marianowo – Wieleń – Kuźniczka – Kocień Wielki – Dzierżążno Wielkie – Gieczynek – Dębogóra – Wizany – Huta Szklana – Brzegi – Krzyż.
- trasa maratonu „Cross-Country Michałki – Wieleń”:
 - runda mini (34 km): Stadion Miejski w Wieleniu – L. Zwierzyniec – Herburtowo – Marianowo – Stadion Miejski w Wieleniu
 - runda mega (57 km): Stadion Miejski w Wieleniu – L. Zwierzyniec – Dzierżążno Wielkie – Dzierżążno Małe – Gieczynek (rozjazd na rundę „giga”) – Dębogóra – Herburtowo – Marianowo – Stadion Miejski w Wieleniu
 - runda giga (100 km łącznie z „mega”): Stadion Miejski w Wieleniu – L. Zwierzyniec – Dzierżążno Wielkie – Dzierżążno Małe – Gieczynek (rozjazd) – Przelewice – Żelichowo – Kuźnica Żelichowska – Dębogóra – Herburtowo – Marianowo – Stadion Miejski w Wieleniu.

Szlak wodny:

- szlak wodny im. Jana Pawła II: początek szlaku przy kaplicy kardynała Karola Wojtyły nad jeziorem Białym i przebiega rzeką Miałą przez jeziora: Mileczki, Górne, Bąd, Księżę, Małe, Wielkie i Główki.

Szlak konny:

- Mężyk – tereny leśnictw Miały i Mężyk – Miały.

Szlak tematyczny:

- Szlak Olędrow w Północnej Wielkopolsce: szlak jest propozycją podróży



śladami olędrów po obszarach rozlewisk Noteci, Warty oraz Puszczy Noteckiej; przebiega on dwoma trasami: I Doliną Noteci, II szlak Puszczy Noteckiej; Gmina Wieluń znajduje się na pierwszej trasie, która przebiega następującymi miejscowościami: Piła – Ługi Ujskie (Ujskie Olędry) – Ujście – Czarnków – Nowe Dwory – Folsztyn – Kaładek – Wieluń – Marianowo – Herbutowo – Lubcz Mały – Łokacz Mały – Krzyż Wlkp. – Drezdenko (o łącznej długości 93 km).

Rysunek 2.3. Szlak Olędrów w Północnej Wielkopolsce



Źródło: J. Przewoźny, W. Przewoźny (2009): *Szlakiem Olędrów w Północnej Wielkopolsce*, Wydawnictwo WBPiCAK, Poznań.

Tereny położone pomiędzy Wartą a Notecią należą do jednych z najciekawszych obszarów w Wielkopolsce, które zostały przeobrażone i zagospodarowane przez tysiące osadników olęderskich, którzy przybyli z Niderlandów, a w późniejszym okresie



z Niemiec i Śląska. Obecność olędrow na terenie Polski to dowód wielowiekowej tradycji w budowaniu wspólnego dziedzictwa kulturowego.

Turystyczne obiekty noclegowe

Na terenie Gminy Wieliczka funkcjonuje kilkanaście obiektów pełniących funkcje noclegowe (w przeważającej części gospodarstwa agroturystyczne) oraz gastronomiczne. Na bazę noclegową składają się:

1. Hotel w Wieliczce.
2. Gospodarstwo agroturystyczne „Jędrusiowa Chata”.
3. Gospodarstwo agroturystyczne „Dwór i Stajnia Dębogóra”.
4. Gospodarstwo agroturystyczne „Wilhelma Oldengotta”.
5. Gospodarstwo agroturystyczne „Braci Zawal”.
6. Gospodarstwo agroturystyczne „Chlebowy”.
7. Gospodarstwo agroturystyczne „Mniszek”.
8. Gospodarstwo agroturystyczne „Olimp”.
9. Gospodarstwo agroturystyczne „Villa Sobieski”.
10. „Domek Holenderski”.
11. Gospodarstwo agroturystyczne „Maciejówka”.
12. Gospodarstwo agroturystyczne „4 Wiatry”.
13. Gospodarstwo agroturystyczne „Dwie podkowy”.
14. Gospodarstwo agroturystyczne „Rancho De La Stacho”.
15. Gospodarstwo agroturystyczne „Megane”.

Obiekty świadczą usługi całoroczne oraz sezonowe, oferując liczne atrakcje dla odwiedzających osób: spływy kajakowe, wypożyczalnię sprzętu turystycznego, naukę jazdy konnej itp. Gmina Wieliczka posiada dogodne warunki do rozwoju takiej formy wypoczynku jakim jest agroturystyka, przede wszystkim ze względu na bogactwo walorów przyrodniczych.

Na bazę gastronomiczną składają się natomiast restauracje, kawiarnie i bary zlokalizowane w Wieliczce, Miałach i Rosku.



5. Społeczeństwo obywatelskie

5.1. Organizacje pozarządowe

Celem współpracy gminy z organizacjami pozarządowymi jest zaspokajanie zbiorowych potrzeb mieszkańców oraz budowanie i umacnianie partnerstwa pomiędzy tymi organizacjami a samorządem gminnym. W Gminie Wieliczka funkcjonują następujące lokalne organizacje pozarządowe:

- Związek Kombatantów Rzeczypospolitej Polskiej i Byłych Więźniów Politycznych Koło w Wieliczce
- Stowarzyszenie Rozwoju Lokalnego w Miastach
- Stowarzyszenie Inicjatyw Społecznych „Wspólna Sprawa”, Wieliczka
- Towarzystwo Pamięci Powstania Wielkopolskiego Koło Ziemi Wielickiej
- Stowarzyszenie „Przyjaciół Świętego Zygmunta Felińskiego”, Wieliczka
- Stowarzyszenie Rozwoju Turystyki Bukówka, Kocień Wielki
- Kółko Rolnicze w Dzierżążnie Wielkiej
- Towarzystwo Przyjaciół Dzieci Koło przy Szkole Podstawowej w Dzierżążnie Wielkiej
- Wielickie Towarzystwo Wędkarskie WTW, Wieliczka
- Koło Pszczelarzy w Wieliczce
- Kurkowe Bractwo Strzeleckie w Wieliczce
- Stowarzyszenie Rozwoju Lokalnego „Dyńka” w Rosku
- Stowarzyszenie Ziemia Wielicka, Wieliczka
- Koła Gospodyń Wiejskich (KGW): w Wrzeszczynie, Rosku, Dzierżążnie Wielkiej
- Koła Łowieckie: nr 25 „Leśnik” w Dzierżążnie Wielkiej i nr 36 „Puszcza” Potrzebowice
- Polski Związek Wędkarski Koło w Wieliczce
- Stowarzyszenie na Rzecz Rozwoju wsi Dębogóra i okolic.

Do lokalnych organizacji pozarządowych funkcjonujących na terenie Gminy Wieliczka należy zaliczyć również Kluby Sportowe (wyszczególnione w punkcie 4.4. Sport) oraz zastępy Ochotniczych Straży Pożarnych w Wieliczce, Rosku i Miastach (punkt 3.3.



Bezpieczeństwo).

W Gminie Wieluń działa także wiele grup nieformalnych, a wśród najważniejszych należy wyróżnić: Stowarzyszenie KGW Dębogóra, Koło Niezależnych Twórców Ziemi Wieluńskiej i Kluby Seniorów działające przy M-GOK w Wieluniu, KGW w Gulczu i Folsztynie, a także zespoły parafialne "Caritas" i inne grupy wsparcia.

W 2015 roku Gmina Wieluń przystąpiła do projektu pn. „Obywatelska Wielkopolska”. Jego realizatorami są: Związek Organizacji Sieć Współpracy Barka, Samorząd Województwa Wielkopolskiego oraz Wielkopolska Rada Koordynacyjna Związek Organizacji Pozarządowych. Celem tego projektu jest zwiększenie zakresu i poprawa jakości mechanizmów współpracy administracji publicznej z organizacjami pozarządowymi. Priorytetowymi działaniami dla Gminy Wieluń są: wspieranie inicjatyw obywatelskich, wzmocnienie tych inicjatyw, jak również organizacji już w gminie funkcjonujących, przekazywanie informacji na temat możliwości finansowania tych inicjatyw, a w dalszej kolejności wdrożenie wypracowanego modelu współpracy pomiędzy gminą a lokalnymi organizacjami pozarządowymi.

5.2. Udział w wyborach

Przejawem aktywności społeczeństwa obywatelskiego jest uczestnictwo w wyborach: samorządowych, parlamentarnych czy prezydenckich. Od czasów przemian ustrojowych zauważalną tendencją w Polsce jest spadek liczby ludności uprawnionych do głosowania biorących udział w wyborach. Upatruje się wiele przyczyn coraz niższego poziomu aktywności obywatelskiej, wśród których najczęściej wymienianymi są: wysoki poziom nieufności czy postrzegania państwa jako wrogiej siły.

W ostatnich latach w Gminie Wieluń największa frekwencja odnotowana została podczas wyborów samorządowych, w których w 2014 roku wzięło udział 50,4% uprawnionych do głosowania (dla Polski frekwencja na poziomie 47,2%), dla porównania w roku 2010 było to 52,2% (47,32% w kraju). Podczas drugiej tury wyborów frekwencja była na poziomie odpowiednio 47,6% i 46,4%.



Tabela 2.18. Frekwencja wyborcza mieszkańców Gminy Wieluń

Rok wyborów	I TURA			II TURA		
	Liczba uprawnionych do głosowania	Liczba oddanych głosów	Frekwencja wyborcza	Liczba uprawnionych do głosowania	Liczba oddanych głosów	Frekwencja wyborcza
WYBORY SAMORZĄDOWE						
2014	9 913	4 993	50,4%	9 944	4 729	47,6%
2010	10 098	5 273	52,2%	10 111	4 714	46,6%
WYBORY DO PARLAMENTU EUROPEJSKIEGO						
2014	10 014	1 565	15,6%	-	-	-
2009	10 085	1 684	16,7%	-	-	-
WYBORY PARLAMENTARNE						
2011	10 144	3 811	37,6%	-	-	-
2007	9 988	4 627	46,3%	-	-	-
WYBORY PREZYDENCKIE						
2010	10 211	4 912	48,1%	10 200	5 002	49,0%
2005	9 950	4 686	47,1%	9 939	4 477	45,0%

Źródło: Urząd Miejski w Wieleniu, opracowanie: Atrium Grupa Doradcza

Również podczas wyborów prezydenckich odsetek osób biorących udział w głosowaniu był na wysokim poziomie. Najniższym odsetkiem charakteryzuje się uczestnictwo w wyborach do Parlamentu Europejskiego (w 2014 roku frekwencja wyborcza na poziomie 15,6%). Była ona także zdecydowanie niższa w porównaniu z całym krajem (23,83% w 2014 roku). W wyborach parlamentarnych w 2011 roku wzięło udział 37,6% uprawnionych do głosowania, podczas gdy w 2007 roku 46,3% uprawnionych.

6. Infrastruktura techniczna

6.1. Drogi

Na układ komunikacyjny Gminy Wieluń składa się sieć dróg wojewódzkich, powiatowych i gminnych. Przez jej teren nie przebiegają drogi krajowe, najbliższa



znajduje się w odległości ok. 19 km (droga nr 22 relacji Gorzów – Elbląg).

Sieć dróg gminnych ma długość 91,152 km, w tym na terenie miasta 15,155 km i na obszarach wiejskich 75,997 km. W poniższej tabeli znajduje się zestawienie ulic na terenie miasta oraz dróg na obszarze wiejskim w ciągu dróg gminnych.

Tabela 2.19. Zestawienie dróg gminnych

Zestawienie dróg gminnych	
Wykaz ulic w ciągu dróg gminnych na terenie Miasta Wieliczka	
<p><i>Ulica:</i> Rybaki (0,295 km), Poremba (0,237 km), Kościelna (0,3 km), Jaryńska (0,75 km), Ogrodowa (0,148 km), Nadnotecka (0,105 km), Polna (0,16 km), Łąkowa (0,175 km), Portowa (0,35 km), Błonie (0,542 km), Mickiewicza (0,294 km), Krótka (0,084 km), Międzyleska (0,96 km), Lipowa (0,184 km), Bohaterów Westerplatte (0,257 km), Sportowa (0,613 km), Wyzwolenia (0,199 km), Wojska Polskiego (0,197 km), Brownsforda (0,187 km), Daszyńskiego (0,26 km), Hubala (0,138 km), Bęglewska (0,626 km), Józefa Nojiego (0,229 km), Waryńskiego (0,149 km), Leśna (0,341 km), 27 Stycznia (0,15 km), Janka z Czarnkowa (0,387 km), Piękna (0,075 km), Traugutta (0,141 km), Sosnowa (0,52 km), Kopernika (0,103 km), Sienkiewicza (0,13 km), Bukowa (0,23 km), Przytorze (0,628 km), Akacyjowa (0,325 km), Jarzębinowa (0,32 km), Strzelecka (0,395 km), Wysockiego (0,195 km), Zwierzyniecka (0,18 km), Łowiecka (0,14 km), Poczтовая (0,043 km), Na Skarpie (0,175 km), Sikorskiego (0,211 km), Sucharskiego (0,145 km), Krasickiego (0,312 km), Jesionowa (0,068 km), Modrzewiowa (0,052 km), Topolowa (0,12 km), Kasprzaka (0,337 km), Hanki Sawickiej (0,342 km), Nowe Miasto (0,352 km), Przemysłowa (0,542 km), Czarnkowska (0,353 km), Szkolna (0,224 km).</p>	
Łączna długość:	15,155 km
Wykaz dróg gminnych na terenach wiejskich Gminy Wieliczka	
<p>Gieczynek (nr G000858P – 2,56 km), Gieczynek (nr G000589P – 2,94 km), Dzierżążno Małe (nr G000860P – 3,947 km), Dzierżążno Małe (nr G000861P – 3,854 km), Dębogóra-Dzierżążno Wielkie (5 km), Dzierżążno Wielkie-Kocień Wielki (3,615 km), Dzierżążno Małe-Lipinki (2,58 km), Dębogóra-Kuźnica Żelichowska (3,275 km), Kocień Wielki (nr G000867P – 1,39 km), Kocień Wielki-Kocień Usypisko (2,342 km), droga nr 177 Kuźniczka (1,63 km), Kocień Wielki-Kuźniczka (nr G000870P – 1,904), Kocień Wielki-Kuźniczka (nr G000871P - 1,088 km), Zielonowo-Jędrzejewo (2,55 km), Herbutowo-Marianowo-Wieliczka (4,36 km), Kaładek (1,839 km), Jaryń-Wieliczka (1,109 km), Kaładek-Folsztyn (3,296 km), Folsztyn-Nowe Dwory (5,557 km), Rosko-Rosko Kolonia (1,427 km), droga nr 181 Rosko Kolonia (0,95 km), Rosko-Hamrzysko (4,317 km), Rosko Kolonia do drogi 880P (1,236 km), Rosko Kolonia - droga nr 29243 (2,663 km), od drogi nr 29243 do drogi nr 29242 (1,926 km), Wrzeszczyna – droga nr 29240 (2,672 km), Rosko-Mężyk (7,36 km).</p>	
Łączna długość:	75,997 km

Źródło: Urząd Miejski w Wieliczce, opracowanie: Atrium Grupa Doradcza



Łączna długość dróg powiatowych na terenie Gminy Wieleń wynosi z kolei 64,65 km. Zgodnie z wykazem dróg powiatowych opracowanym przez Zarząd Dróg Powiatowych w Czarnkowie są to:

- droga nr 1321P, relacji Kuźnica Żelichowska-Żelichowo-Dzierżążno Wielkie - Dzierżążno Małe (11,439 km);
- droga nr 1322P, relacji Gieczynek-Dębogóra-Wieleń (ul. Spółdzielcza) (13,176 km);
- droga nr 1337P, relacji Miały-Mężyk-Biała-Hamrzysko-Krucz (dr. 1340P) (16,056 km);
- droga nr 1338P, relacji Wieleń-(ul. Mężykowska)-Mężyk-gr. powiatu szamotulskiego (Rzecin) (15,465 km);
- droga nr 1339P, relacji Rosko-Hamrzysko (6,021 km);
- droga nr 1340P, relacji Gulcz-Krucz (2,493 km).

Tabela 2.20. Zestawienie dróg wojewódzkich

Nr i przebieg drogi	Gmina Wieleń				razem
	zamejskie		miejskie		
	Od	do	od	do	
177 Czaplinek-Miroslawiec-Człopa-Wieleń	66+453	80+187	80+187	83+640	17,187
180 Kocień Wielki-Trzcianka-Piła	0+000	4+517			4,517
181 Drezdenko-Wieleń-Czarnków	22+718	27+067	27+067	28+714	21,301
	28+714	44+019			
174 Nowe Drezdenko-Kosin-Stare Bielice-Nowe Bielice-Krzyż-Lubcz Mały-Wieleń Płn.-Nowe Dwory-Gajewo-Kuźnica Czarnkowska-Droga 178/	21+938	27+230	27+230	27+803	17,118
	27+803	39+056			
118 Droga 309-Zielonowo-Nowe Dwory	1+000	4+055			3,055
135 Wieleń-Miały-Piłka-Borzysko Młyn	1+700	14+400	0+000	1+700	14,4
140 /Droga 182/ Wronki-Jasionna-Krucz-Ciszkowo-/Droga 181/	6+438	10+177			3,739
	13+177	14+377			1,2
RAZEM	75,144		7,373		82,517

Źródło: Urząd Miejski w Wieleniu, opracowanie: Atrium Grupa Doradcza



Łączna długość dróg wojewódzkich na terenie Gminy Wielkie wynosi 82,517 km, w tym 7,373 km na obszarze miasta, natomiast 75,144 na terenach wiejskich. Najdłuższym odcinkiem jest droga nr 181 o długości ponad 21 km.

Ważnym zadaniem dla gminy jest budowa obwodnicy miasta, która ma służyć poprawie układu komunikacyjnego dróg wojewódzkich oraz wyłączeniu ruchu tranzytowego poza obszar miasta.

6.2. Połączenia kolejowe

Przez Gminę Wielkie przebiegają dwie linie kolejowe:

- relacji Piła – Krzyż Wlkp. – Gorzów Wlkp. – Berlin;
- relacji Hamburg – Szczecin – Poznań – Warszawa.

Dla pierwszej relacji stacja kolejowa na terenie gminy znajduje się w miejscowości Wielkie Północ, natomiast dla drugiej w Miałach.

6.3. Mieszkalnictwo

Na przestrzeni analizowanych lat, tj. 2008-2013 można zaobserwować wzrost zarówno liczby budynków mieszkalnych, jak i liczby mieszkań na terenie Gminy Wielkie odpowiednio o 6% i 1,9%. Zwiększyła się także średnia powierzchnia użytkowa mieszkań i w 2013 roku wynosiła 23,2 m² na 1 osobę (dla porównania w 2008 roku była ona równa 22 m² na osobę).

Tabela 2.21. Zasoby mieszkaniowe w Gminie Wielkie

2008	2009	2010	2011	2012	2013
budynki mieszkalne w gminie					
2258	2259	2277	2354	2368	2394
mieszkania					
3592	3597	3581	3620	3634	3662
przeciętna powierzchnia użytkowa mieszkania na 1 osobę [m²]					
22,0	22,2	22,2	22,7	22,8	23,2



2008	2009	2010	2011	2012	2013
% mieszkań wyposażonych w wodociąg					
94,8%	94,8%	96,1%	96,2%	96,2%	96,2%
% mieszkań wyposażonych w ustęp spłukiwany					
83,3%	83,3%	92,4%	92,5%	92,5%	92,6%
% mieszkań wyposażonych w łazienkę					
81,7%	81,8%	88,0%	88,1%	88,1%	88,2%
% mieszkań wyposażonych w centralne ogrzewanie					
62,1%	62,2%	68,3%	68,7%	68,8%	69,0%

Źródło: Bank Danych Lokalnych, opracowanie: Atrium Grupa Doradcza

Zdecydowanie większy odsetek budynków mieszkalnych znajduje się na terenach wiejskich Gminy Wielka – 65,1%, z kolei odsetek liczby mieszkań w miastach i na terenach wiejskich jest na zbliżonym poziomie.

W wodociągi wyposażonych jest 96,2% mieszkań, natomiast w ustęp spłukiwany 92,6%. W porównaniu z rokiem 2008 nastąpiła poprawa w tym obszarze odpowiednio o 1,4 pp. i 9,3 pp. Nieznacznie mniej mieszkań wyposażonych jest w łazienkę – 88,2% oraz dużo mniej w centralne ogrzewanie – 69%.

6.4. Gazownictwo, energetyka i ciepłownictwo

Gmina Wielka posiada obecnie czynną sieć gazową na terenie części Wielka Lewobrzeżnego.

Teren gminy jest zasilany w energię elektryczną za pomocą napowietrznych sieci elektroenergetycznych średniego napięcia (SN 15 kV). Wyprowadzone są one z Głównych Punktów Zasilania (GPZ) zlokalizowanych na terenie gmin: Drawsko, Wronki, Czarnków i Trzcianka. W granicach gminy nie ma sieci elektroenergetycznych wysokiego napięcia ani GPZ. Linia WN 110 kV przebiega w pobliżu południowo-zachodniej granicy Gminy Wielka, łącząc GPZ Wronki z GPZ Drawski Młyn.

Zdecydowana większość mieszkańców zaopatruje się w ciepło w sposób indywidualny, wykorzystując do ogrzewania własnych mieszkań piece węglowe. Ponadto na terenie gminy funkcjonują dwie kotłownie opalane węglem o długości sieci

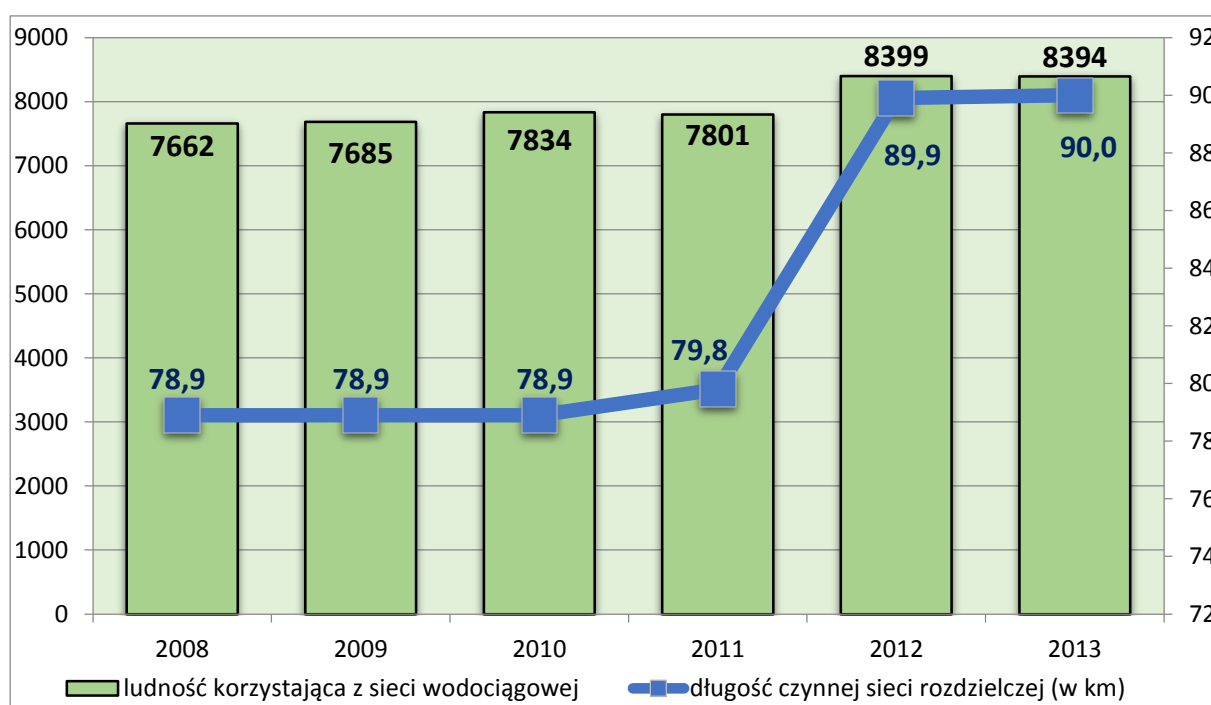


równiej 700 m.

6.5. Gospodarka wodno-kanalizacyjna

Zgodnie z danymi GUS, w 2013 roku na terenie Gminy Wielka Wieś sieć wodociągowa miała długość 90 km, a korzystało z niej 8394 mieszkańców (co stanowiło około 66,9% ogólnej liczby mieszkańców). Od 2008 roku liczba osób korzystających z sieci wodociągowej sukcesywnie wzrasta (w 2013 roku w porównaniu z rokiem 2008 o blisko 9,6%). Średnie zużycie wody w gospodarstwach domowych na 1 mieszkańca wynosiło 22 m³. Na terenie gminy znajduje się 9 stacji wodociągowych.

Wykres 2.12. Sieć wodociągowa



Źródło: Bank Danych Lokalnych, opracowanie: Atrium Grupa Doradcza

W Gminie Wielka Wieś zaopatrzenie w wodę zapewniają ujęcia wód głębinowych, które znajdują się w:

- Dzierżążnie Wielkim (na poziomie 87 m n.p.m.);
- Gulczu (58,4 m n.p.m.);

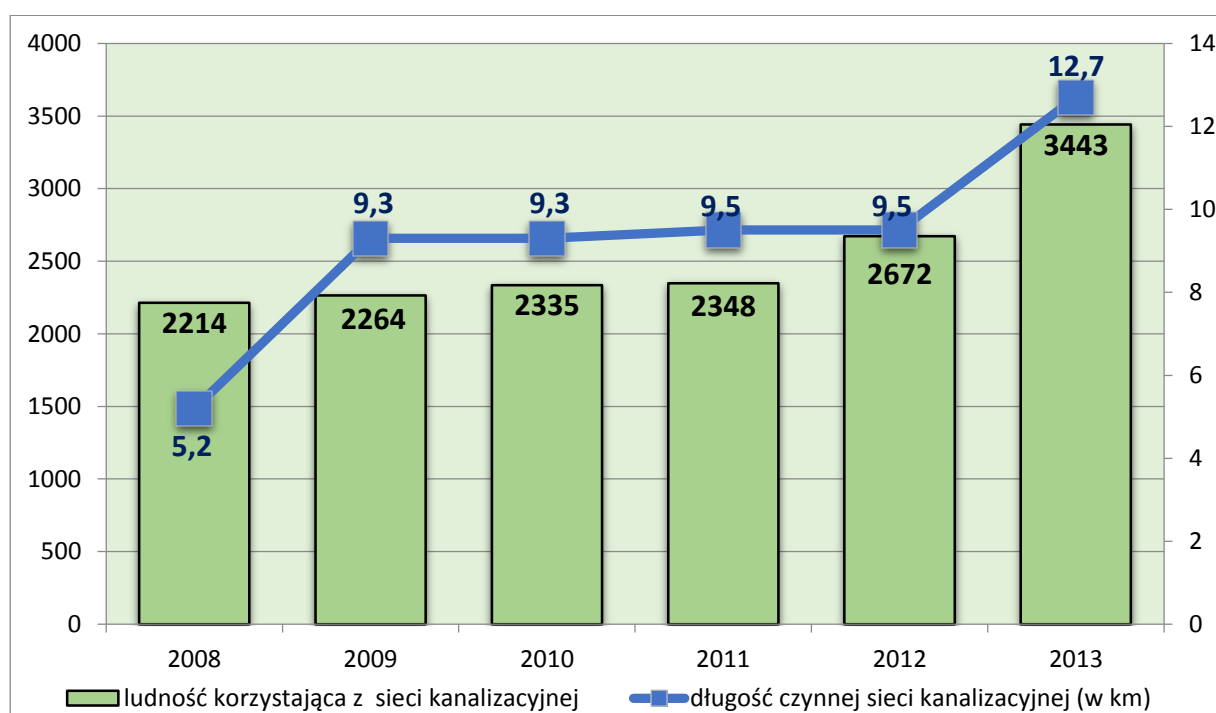


- Miałach (53,8 m n.p.m.);
- Gniewomierzu (57,5 m n.p.m.);
- Nowych Dworach (38 m n.p.m.);
- Wieleniu (48 m n.p.m.).

Działaniami z zakresu poboru, uzdatniania i rozprowadzania wody oraz wykonywaniem usług z zakresu instalacji wodociągowych zajmuje się Przedsiębiorstwo Komunalne Noteć Sp. z o.o. Przedsiębiorstwo obsługuje blisko 3000 przyłączy wodociągowych.

W 2013 roku sieć kanalizacyjna miała długość 12,7 km, a korzystało z niej około 27,5% ludności zamieszkującej gminę (tj. 3443 mieszkańców).

Wykres 2.13. Sieć kanalizacyjna



Źródło: Bank Danych Lokalnych, opracowanie: Atrium Grupa Doradcza

Na terenie Gminy Wielka Wieś zlokalizowane są dwie oczyszczalnie ścieków: w Wieleniu i w Miałach:



- Oczyszczalnia Ścieków Wielń – oczyszczalnia mechaniczno-biologiczna o przepustowości 1000 m³/dobę. Ścieki dostarczane są za pomocą sieci kanalizacyjnej – grawitacyjno-ciśnieniowej – oraz wozami asenizacyjnymi;
- Oczyszczalnia Ścieków Miały – biologiczno-chemiczna o maksymalnej przepustowości 45 m³/dobę. Obsługuje część miejscowości Miały (obiekty przy ul. Mężykowskiej i Fabrycznej).

Podmiotami, które zajmują się odbiorem nieczystości z terenu gminy są: Firma Handlowo-Usługowa Grzegorz Jeżewski, PHU TOMEK Tomasz Krych, Zakład Handlowo-Usługowy SANUS Paweł Kmiecik, Remondis Sanitech Poznań Sp. z o.o., Perfekt Serwis Bartosz Troczyński, Przedsiębiorstwo Komunalne „Noteć”, TOI TOI Systemy Sanitarne Sp. z o.o., Przedsiębiorstwo Handlowo-Usługowe EKO-FIUK S.C.

Kluczowym działaniem w zakresie gospodarki wodno-ściekowej jest kontynuacja rozbudowy niezbędnej infrastruktury, która ma na celu przyłączenie do sieci jak największej liczby mieszkańców. Ma to na celu nie tylko podnoszenie jakości życia mieszkańców w gminie, ale również poprawę w sferze ochrony środowiska naturalnego.

6.6. Gospodarka odpadami

Gmina Wielń należy do Związku Międzygminnego „Pilski Region Gospodarki Odpadami Komunalnymi”. Głównym zadaniem statutowym Związku jest zaspokajanie potrzeb mieszkańców gmin należących do niego w zakresie gospodarki odpadami komunalnymi oraz skorelowanych z nimi innych usług publicznych. Związek został powołany w związku z obowiązującym od lipca 2013 roku nowym systemem gospodarowania odpadami, który zobowiązuje gminy do odbierania i zagospodarowywania odpadów komunalnych. Zasady funkcjonowania systemu gospodarki odpadami na terenie gmin członkowskich Związku określa „regulamin utrzymania czystości i porządku w gminach”, który został ogłoszony uchwałą Nr X/44/2014 Zgromadzenia Związku Międzygminnego „Pilski Region Gospodarki Odpadami Komunalnymi” z dnia 17 kwietnia 2014 roku.



Tabela 2.22. Zmieszane odpady zebrane w ciągu roku

2008	2009	2010	2011	2012	2013
zmieszane odpady zebrane w ciągu roku [t]					
1158,77	1221,06	1725,89	1765,48	1760,71	1968,78
zmieszane odpady ogółem na 1 mieszkańca [kg]					
92,3	96,8	134,8	138,3	138,3	154,9
odpady pochodzące z gospodarstw domowych [t]					
557,30	564,47	1284,17	1331,25	1329,39	1537,79
odpady z gospodarstw domowych przypadające na 1 mieszkańca [kg]					
44,4	44,7	100,3	104,3	104,4	121,0

Źródło: Bank Danych Lokalnych, opracowanie: Atrium Grupa Doradcza

Odpady zebrane z terenu Związku składowane są w następujących miejscach:

- Regionalna Instalacja Przetwarzania Odpadów Komunalnych – Składowisko Odpadów w Kłodzie, Kłoda, 64-930 Szydłowo;
- Miejski Zakład Oczyszczania - Wysypisko Sp. z o.o. 64-920 Piła, ul. Kusocińskiego 1.
- Regionalna Instalacja Przetwarzania Odpadów Komunalnych – Spółka Wodno-Ściekowa GWDA Sp. z o.o., 64-920 Piła, ul. Na Leszkowie 4.

W 2013 roku na terenie Gminy Wieliczka łącznie zebrano 1968,78 ton zmieszanych odpadów i było to o 69,9% odpadów więcej niż w roku 2008. Na jednego mieszkańca przypadało więc 154,9 kg odpadów, podczas gdy w 2008 roku było to zaledwie 92,3 kg. Niemal trzykrotny wzrost ilości zebranych odpadów nastąpił w grupie odpadów pochodzących z gospodarstw domowych. Zjawisko wzrostu ilości zebranych odpadów jest niepokojące i w dalszej perspektywie czasowej może negatywnie wpłynąć na stan jakości środowiska naturalnego.

7. Sfera gospodarcza

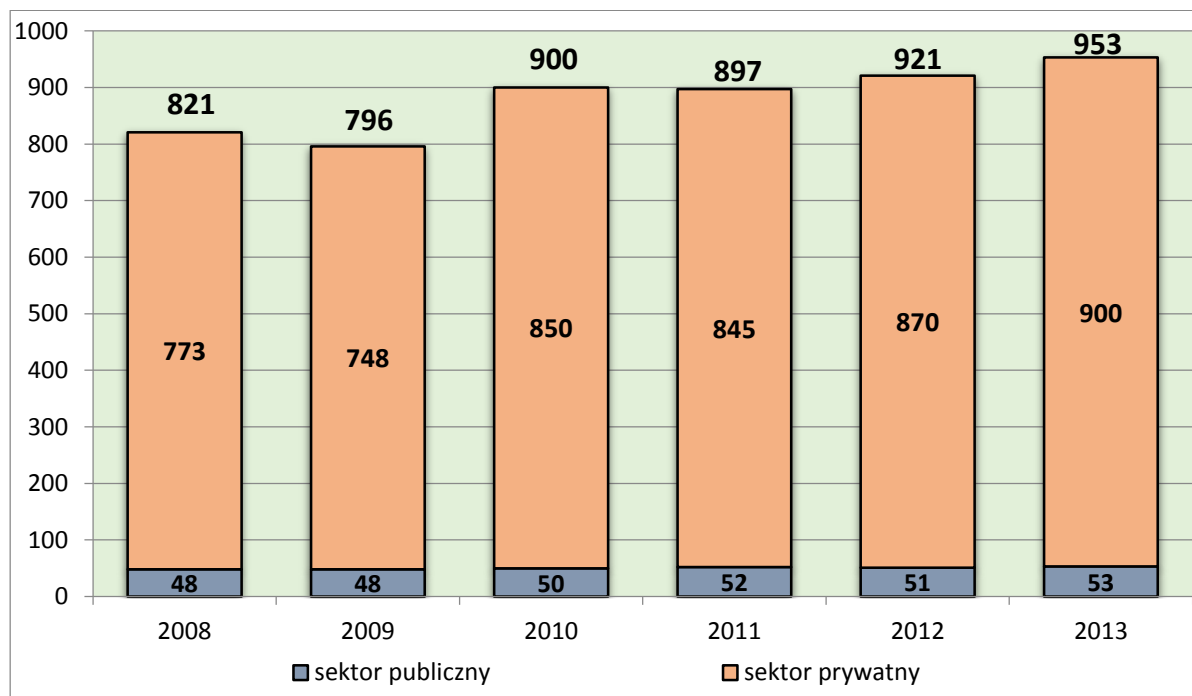
7.1. Przedsiębiorczość

Na terenie Gminy Wieliczka w 2013 roku zarejestrowane były 953 podmioty gospodarcze, z czego 94,4% należało do sektora prywatnego. Na przestrzeni analizowanych lat



liczba podmiotów charakteryzowała się zmiennością, jednak w porównaniu z 2008 rokiem ich liczba wzrosła o 16,1%. Największa zmiana nastąpiła w liczbie podmiotów należących do sektora prywatnego (wzrost o 127 podmiotów, tj. 16,4%).

Wykres 2.14. Liczba podmiotów gospodarczych wpisanych do rejestru REGON wg sektorów własnościowych



Źródło: Bank Danych Lokalnych, opracowanie: Atrium Grupa Doradcza

W ujęciu strukturalnym zdecydowanie dominuje liczba podmiotów gospodarczych należących do sekcji G – handel hurtowy i detaliczny, naprawa pojazdów samochodowych, włączając motocykle (23,3% ogólnej liczby podmiotów). 19,3% podmiotów należy do sekcji F – budownictwo, a 10,3% do C – przetwórstwo przemysłowe. Podmioty sklasyfikowane w tych sekcjach stanowią około 52,9% ogólnej liczby zarejestrowanych w Gminie Wieliczka podmiotów.



Tabela 2.23. Podmioty gospodarki narodowej wg sekcji

Wyszczególnienie	2010	2011	2012	2013
Sekcja A – Rolnictwo, leśnictwo, łowiectwo i rybactwo	59	60	61	57
Sekcja B – Górnictwo i wydobywanie	2	2	1	1
Sekcja C – Przetwórstwo przemysłowe	91	90	99	98
Sekcja D – Wytwarzanie i zaopatrywanie w energię elektryczną, gaz, parę wodną, gorącą wodę i powietrze do układów klimatyzacyjnych	1	1	1	1
Sekcja E – Dostawy wody; gospodarowanie ściekami i odpadami oraz działalność związana z rekultywacją	4	5	7	7
Sekcja F – Budownictwo	167	164	167	184
Sekcja G – Handel hurtowy i detaliczny; naprawa pojazdów samochodowych, włączając motocykle	216	217	214	222
Sekcja H – Transport i gospodarka magazynowa	61	65	64	66
Sekcja I – Działalność związana z zakwaterowaniem i usługami gastronomicznymi	23	15	19	19
Sekcja J – Informacja i komunikacja	13	10	9	13
Sekcja K – Działalność finansowa i ubezpieczeniowa	23	20	22	22
Sekcja L – Działalność związana z obsługą rynku nieruchomości	71	74	75	76
Sekcja M – Działalność profesjonalna, naukowa i techniczna	31	34	35	37
Sekcja N – Działalność w zakresie usług administrowania i działalność wspierająca	14	14	13	14
Sekcja O – Administracja publiczna i obrona narodowa, obowiązkowe zabezpieczenia społeczne	6	6	6	6
Sekcja P – Edukacja	33	32	33	32
Sekcja Q – Opieka zdrowotna i pomoc społeczna	29	31	33	36
Sekcja R – Działalność związana z kulturą, rozrywką i rekreacją	16	14	15	16
Sekcja S i T – Podstawowa działalność usługowa oraz Gospodarstwa domowe produkujące wyroby i świadczące usługi na własne potrzeby	40	43	47	46
Ogółem	900	897	921	953

Źródło: Bank Danych Lokalnych, opracowanie: Atrium Grupa Doradcza

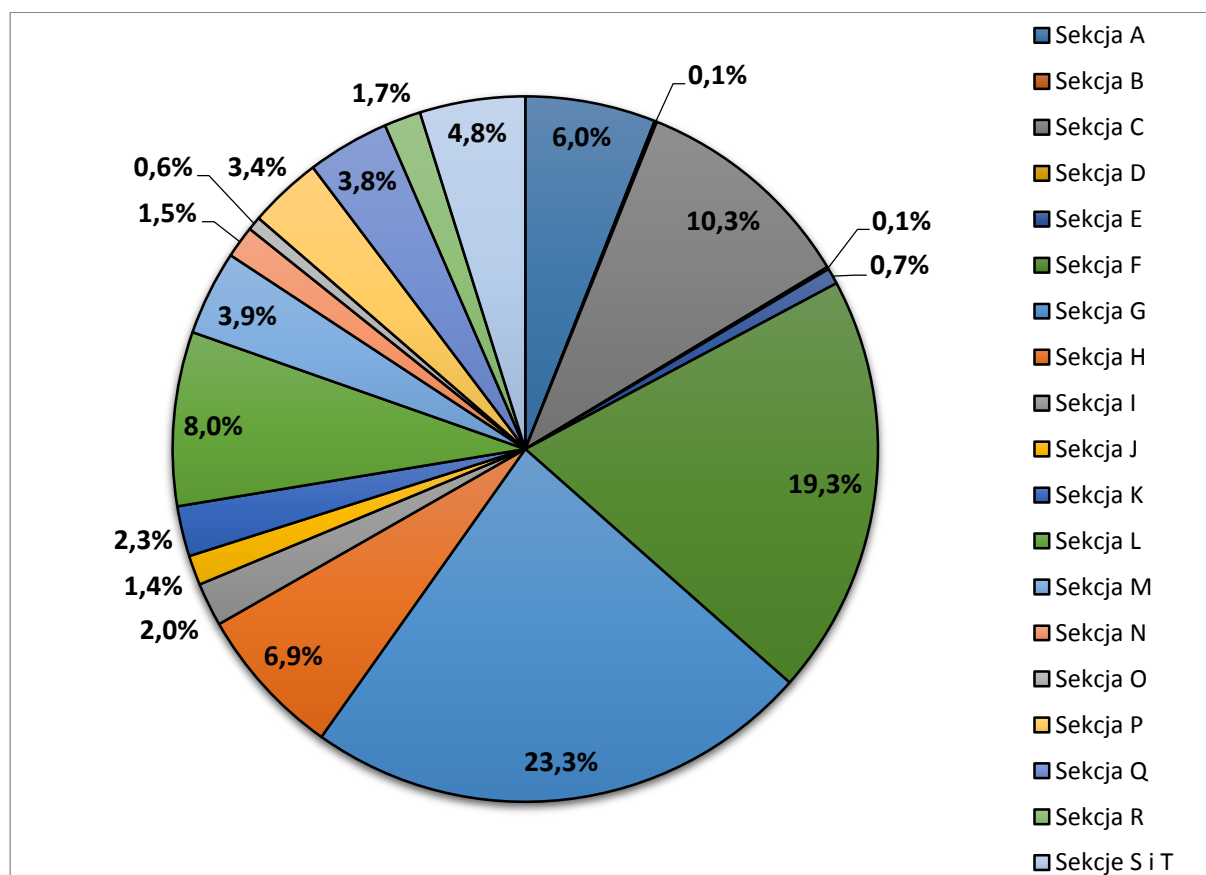
Najmniejszą liczebnością charakteryzują się sekcje B (górnictwo i wydobywanie), D (wytwarzanie i zaopatrywanie w energię elektryczną, gaz, parę wodną, gorącą wodę i powietrze do układów), E (dostawy wody, gospodarowanie ściekami i odpadami oraz działalność związana z rekultywacją) i O (administracja publiczna i obrona narodowa,



obowiązkowe zabezpieczenia społeczne), w których skupionych jest niewiele ponad 1,5% podmiotów.

Największą zmiennością liczebności charakteryzowała się natomiast sekcja F, w której liczba zarejestrowanych podmiotów wzrosła o 10,2%.

Wykres 2.15. Struktura podmiotów gospodarczych wg sekcji w 2013 roku

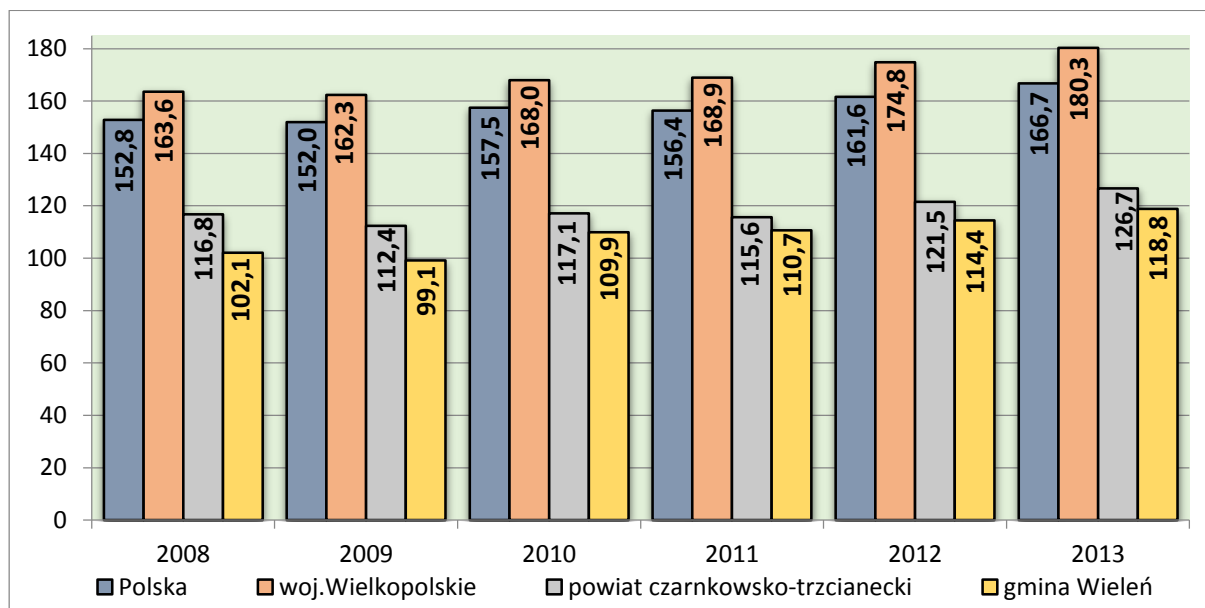


Źródło: Bank Danych Lokalnych, opracowanie: Atrium Grupa Doradcza

Wskaźnik – liczba podmiotów gospodarczych przypadających na 1000 mieszkańców w wieku produkcyjnym ilustruje skalę przedsiębiorczości, która z kolei świadczy o operatywności i inicjatywach własnych mieszkańców. Pomimo wzrostu tego wskaźnika dla Gminy Wielka, na przestrzeni analizowanych lat, jego wartość jest zdecydowanie niższa niż ten sam wskaźnik dla kraju, województwa czy powiatu. W 2013 roku na 1000 mieszkańców w wieku produkcyjnym przypadało 118,8 podmiotów, podczas gdy dla powiatu 126,7, województwa 180,3 i kraju 166,7.



Wykres 2.16. Liczba podmiotów na 1000 mieszkańców w wieku produkcyjnym



Źródło: Bank Danych Lokalnych, opracowanie: Atrium Grupa Doradcza

Wzrost liczby podmiotów, przy jednoczesnym wzroście przedsiębiorczości zdecydowanie świadczy o pozytywnych zmianach jakie zachodzą w sferze gospodarczej na terenie Gminy Wieluń. Świadczy to o rozwoju przedsiębiorczości i inicjatywności oraz zwiększonym zainteresowaniem mieszkańców prowadzeniem własnej działalności gospodarczej. Wzrost wartości analizowanego wskaźnika należy jednak interpretować mając na uwadze wzrost liczby podmiotów, ale przy jednoczesnym spadku liczby ludności.

Wśród wiodących podmiotów funkcjonujących na terenie gminy należy wyróżnić:

- THULE Sp. z o.o. w Wieleniu – produkcja nadwozi do pojazdów silnikowych, przyczep i naczep
- BRENDERUP Sp. z o.o. w Wieleniu – produkcja nadwozi do pojazdów silnikowych, przyczep i naczep
- Kettler Polska Sp. z o.o. w Wieleniu – produkcja sprzętu sportowego i rekreacyjnego
- PATRIA-TOP Sp. z o.o. w Wieleniu – tartak
- P.H.U. „DANEX” Sp. z o.o. Sp.k. w Rosku – przetwórstwo grzybów i roślin



leśnych

- Przedsiębiorstwo Komunalne „NOTEĆ” Sp. z o.o. w Wieleniu – usługi komunalne z zakresu dostarczania wody i odprowadzania ścieków oraz usługi transportowe
- Zakład Usługowo-Handlowo-Produkcyjny DOLNY-BUS w Gulczu – przewóz osób
- Przedsiębiorstwo Produkcyjno-Handlowo-Usługowe „KAMEX” w Wieleniu – usługi transportowe o zasięgu krajowym i międzynarodowym
- Nadleśnictwo Potrzebowice
- Bank Spółdzielczy w Wieleniu
- Restauracja i Hotel „Pod Borowikiem” w Miałach
- PAL-DREW w Wieleniu
- Zakład Stolarsko-Usługowy „LESZMAR” w Gulczu
- Zakład Stolarsko-Tapicerski Nowiccy w Wieleniu
- P.P.U.H. Caro Sortownia Żwiru, Oddział w Rosku
- PHU AGAT Import-Eksport w Wieleniu
- Zakład Obróbki Odlewów Sp. z o.o. w Wieleniu.

7.2. Bezrobocie

Zgodnie z danymi publikowanymi przez Powiatowy Urząd Pracy w Czarnkowie, w listopadzie 2014 roku w Gminie Wieliczka zarejestrowanych było 593 bezrobotnych (w tym 53,1% kobiet). W porównaniu z rokiem 2013 liczba ta była niższa o 29,7%.



Tabela 2.24. Stan bezrobocia w Gminie Wielka

Lata	Liczba bezrobotnych		wg stażu pracy									wg wykształcenia						wg wieku						wg czasu pozostawania bez pracy (w miesiącach)				
	ogółem	w tym: kobiet	do 1 roku	1 - 5	5 - 10	10 - 20	20 - 30	30 lat i więcej	bez stażu	wyższe	policealne i średnie zawodowe	średnie ogólnokształcące	zasadnicze zawodowe	gimnazjalne i poniżej	18 - 24 lat	25 - 34 lat	35 - 44 lat	45 - 54 lat	55 - 59 lat	60 - 64 lat	do 1 m-ca	1 - 3	3 - 6	6 - 12	12 - 24	powyżej 24		
2014*	593	315	67	154	94	106	62	26	84	33	101	37	170	252	119	149	127	107	64	27	90	130	102	90	110	71		
2013	769	398	94	198	124	128	88	36	100	42	119	52	232	323	160	193	153	158	76	28	87	160	178	146	89	108		
2012	766	423	81	208	116	140	90	33	98	35	132	69	255	275	173	204	146	150	75	18	78	190	150	128	137	83		
2011	800	429	93	214	115	157	84	23	114	41	136	67	269	287	192	226	165	150	56	11	100	173	166	150	126	85		
2010	812	415	99	221	124	158	81	23	106	33	140	84	258	297	182	252	150	167	54	7	81	236	169	137	116	73		
2009	889	441	109	239	128	171	88	17	137	34	170	81	273	331	246	255	169	167	45	7	76	226	194	188	134	71		
2008	643	360	78	166	93	148	58	15	85	16	121	52	195	259	154	189	114	147	35	4	66	186	146	96	69	80		

Źródło: Powiatowy Urząd Pracy w Czarnkowie, opracowanie: Atrium Grupa Doradcza

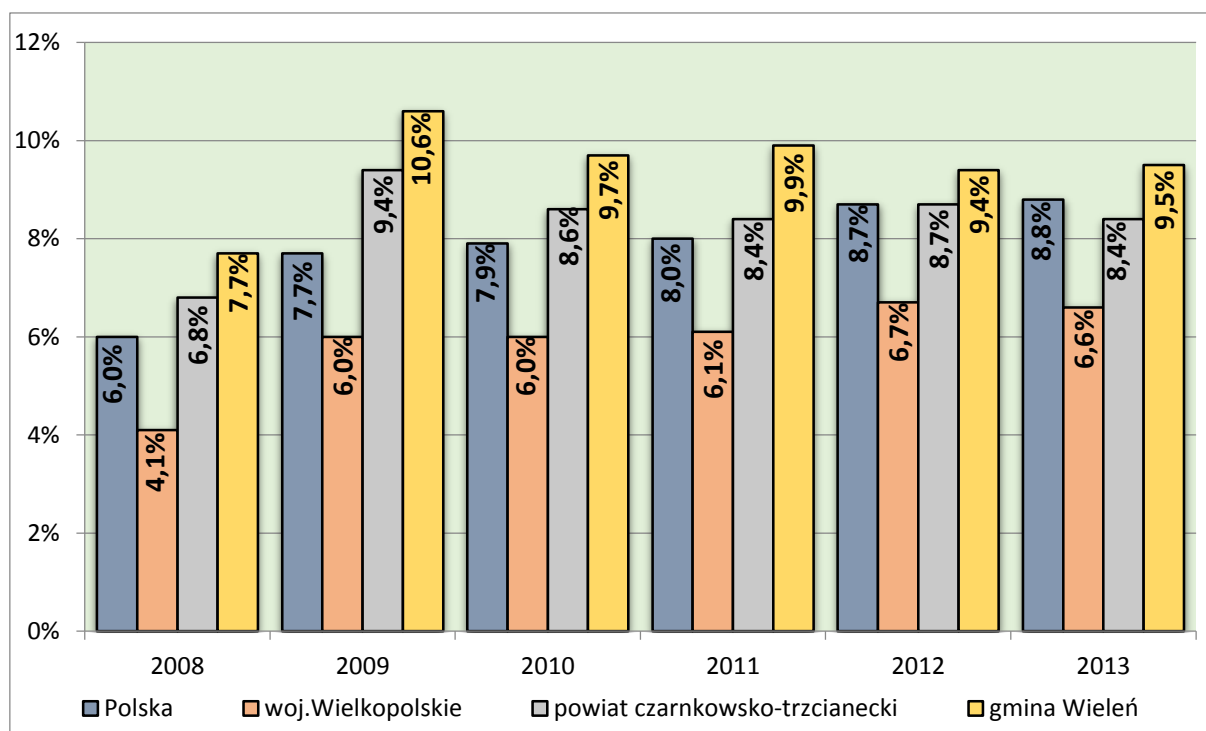
* stan na listopad 2014 r.



Spadek bezrobocia w ciągu ostatniego roku jest pozytywnym zjawiskiem, które może świadczyć o optymistycznych zmianach na rynku pracy w Gminie Wieleń.

W listopadzie 2014 roku największy poziom bezrobocia obserwowany był wśród osób, które nie posiadają stażu pracy albo posiadają staż pracy w długości od 1 do 5 lat, legitymują się wykształceniem zasadniczym zawodowym lub gimnazjalnym i niższym, znajdują się w grupie wiekowej 18 – 24 lat albo 25 – 34 lat. Ponadto największy odsetek bezrobotnych stanowiły osoby pozostające bez pracy średnio od 1 do 3 miesięcy. Wysokie bezrobocie wśród ludzi młodych może wpływać na zwiększenie ruchów migracyjnych, głównie w kierunku poszukiwania pracy. Gmina Wieleń, aż do 2013 roku charakteryzowała się ujemną stopą salda migracji, co może być potwierdzeniem powyższych przypuszczeń. Niemniej jednak w 2014 roku liczba osób pozostających bez pracy uległa zmniejszeniu.

Wykres 2.17. Wskaźnik bezrobocia rejestrowanego



Źródło: Powiatowy Urząd Pracy w Czarnkowie oraz Bank Danych Lokalnych, opracowanie:
Atrium Grupa Doradcza



Wskaźnik bezrobocia rejestrowanego w 2013 roku dla Gminy Wieliczka był niższy niż ten sam wskaźnik w 2009 roku o 1,1 pp., jednak znacznie wyższy niż dla powiatu, województwa czy kraju.

Na koniec 2014 roku stopa bezrobocia dla powiatu czarnkowsko-trzcianeckiego wynosiła 12,2%, podczas gdy dla województwa 7,8%, a kraju 11,5%. Dla porównania na koniec 2013 roku były to odpowiednio wartości 14,7%, 9,6% i 13,4%. Zgodnie z monitoringiem zawodów deficytowych i nadwyżkowych w powiecie czarnkowsko-trzcianeckim w I półroczu 2014 roku najliczniejszą grupę bezrobotnych w powiecie stanowiły osoby sklasyfikowane jako robotnicy przemysłowi i rzemieślnicy – 25,2% ogółu bezrobotnych, a także bez zawodu – 20,8% i pracownicy usług osobistych i sprzedawcy – 17,4%. Według zawodów, najwięcej bezrobotnych odnotowano w grupie osób w zawodzie sprzedawca – 8,6%.

Tabela 2.25. Bezrobotni znajdujący się w szczególnej sytuacji na rynku pracy

	osoby, które ukończyły szkołę wyższą, do 27 roku życia		osoby bez kwalifikacji zawodowych		osoby bez doświadczenia zawodowego		samotnie wychowujące co najmniej jedno dziecko do 18 roku życia		osoby niepełnosprawne	
	liczba osób	% ogółu	liczba osób	% ogółu	liczba osób	% ogółu	liczba osób	% ogółu	liczba osób	% ogółu
2013	7	0,9%	339	44,1%	141	18,4%	77	10,0%	14	1,8%
2012	2	0,3%	338	44,1%	129	16,8%	92	12,0%	17	2,2%
2011	9	1,1%	335	41,9%	154	19,3%	96	12,0%	14	1,8%
2010	3	0,4%	276	34,0%	154	19,0%	80	9,9%	10	1,2%
2009	11	1,2%	303	34,1%	187	21,0%	83	9,3%	19	2,1%
2008	1	0,2%	230	35,8%	113	17,6%	64	10,0%	9	1,4%

Źródło: Powiatowy Urząd Pracy w Czarnkowie, opracowanie: Atrium Grupa Doradcza

Niecały jeden procent bezrobotnych w 2013 roku stanowiły osoby, które ukończyły szkołę wyższą. Wśród bezrobotnych, którzy znajdują się w szczególnej sytuacji na rynku pracy najliczniejszą grupę stanowią osoby bez kwalifikacji zawodowych, którzy stanowią 44,1% tych osób. Osoby bez doświadczenia zawodowego stanowią 18,4%



ogółu bezrobotnych, samotnie wychowujące co najmniej jedno dziecko do 18 roku życia 10%, a niepełnosprawne 1,8%.

Bezrobocie jest negatywnym zjawiskiem, a jego pogłębianie wpływa m.in. na zwiększenie ubóstwa, co prowadzi do powstawania zjawiska wykluczenia społecznego i większego zapotrzebowania z zakresu świadczeń społecznych. Zahamowanie przyrostu liczby osób pozostających bez pracy, o ile nie wynika ze spadku liczby ludności, wpływa na polepszenie jakości życia mieszkańców oraz zmniejszenie negatywnych zjawisk społeczno-gospodarczych. Ożywienie gospodarcze w 2014 roku odnotowano w całym kraju, co przełożyło się na poprawę sytuacji na rynku pracy. Prognozy na rok 2015 wskazują, iż tendencja ta się utrzyma, jednak realny wpływ na nią będzie miała koniunktura gospodarki w kraju, która jest pod wpływem sytuacji panującej w najbliższym otoczeniu.

7.3. Rolnictwo

Grunty gospodarstw rolnych w Gminie Wieliczka w 2010 roku (dane z Powszechnego Spisu Rolnego) zajmowały powierzchnię 10 724,48 ha, co stanowiło 24,9% obszaru gminy. 79,7% tych gruntów stanowiły użytki rolne, w tym 95,3% użytki rolne w dobrej kulturze. Blisko połowę całkowitej powierzchni zajmują grunty pod zasiewami (46,8%), natomiast łąki trwałe 33,4% powierzchni użytków rolnych.

**Tabela 2.26. Użytkowanie gruntów w Gminie Wieliczka na podstawie
Powszechnego Spisu Rolnego w 2010 roku (w ha)**

Powierzchnia gminy ogółem	43008
grunty ogółem	10724,48
użytki rolne ogółem	8542,56
użytki rolne w dobrej kulturze	8140,15
pod zasiewami	3996,11
grunty ugorowane łącznie z nawozami zielonymi	267,80
uprawy trwałe	325,10
sady ogółem	323,88

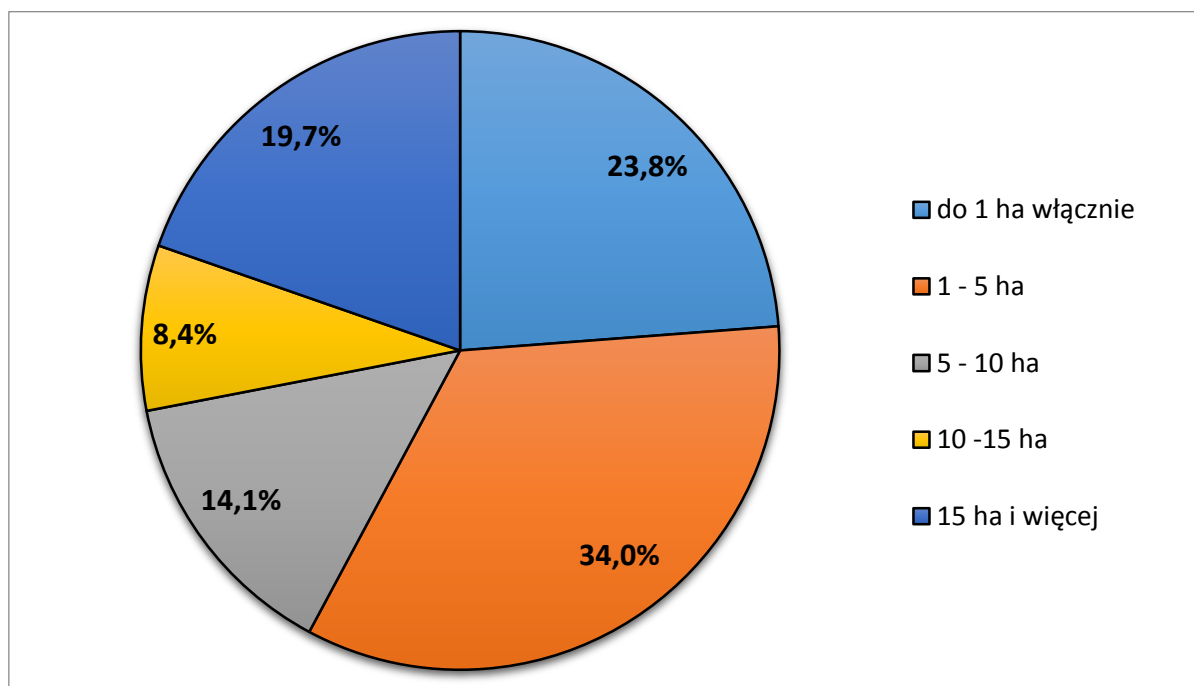


ogrody przydomowe	13,71
łąki trwałe	2855,49
pastwiska trwałe	681,94
pozostałe użytki rolne	402,41
lasy i grunty leśne	1141,74
pozostałe grunty	1040,19

Źródło: Bank Danych Lokalnych, opracowanie: Atrium Grupa Doradcza

Rolnictwo w Gminie Wielka rozwinęło się głównie wzdłuż doliny Noteci. Duże znaczenie dla jego rozwoju mają gleby brunatnoziemne, dlatego większość gleb tego typu w gminie zajmują grunty orne (rozdział 8.3. Gleby).

Wykres 2.18. Gospodarstwa rolne wg grup obszarowych użytków rolnych na podstawie Powszechnego Spisu Rolnego w 2010 roku



Źródło: Bank Danych Lokalnych, opracowanie: Atrium Grupa Doradcza

Największy odsetek stanowiły gospodarstwa, które znajdują się w grupie obszarowej od 1 do 5 ha (34%) oraz do 1 ha (23,8%). W związku z tym blisko 3/5 gospodarstw zlokalizowanych na terenie Gminy Wielka należy do gospodarstw małych. Średnia



wielkość gospodarstwa wynosiła w 2010 roku (na podstawie danych z Powszechnego Spis Rolnego) 12,63 ha. Dla powiatu czarnkowsko-trzcieńskiego średnia ta była na poziomie 15,54 ha.

7.4. Budżet Gminy Wieluń

Budżet gminy jest rocznym planem dochodów i wydatków oraz przychodów i rozchodów tej jednostki, uchwalanym corocznie na okres jednego roku budżetowego. Przyjmowany jest on uchwałą budżetową, która stanowi podstawę gospodarki finansowej jednostki samorządu terytorialnego w danym roku (art. 211 ustawy z dnia 27 sierpnia 2009 roku o finansach publicznych – Dz. U. 2009, Nr 157 poz. 1240).

Tabela 2.27. Stan budżetu Gminy Wieluń

	2009	2010	2011	2012	2013	2014
Dochody ogółem	31090932,36	31818496,44	55242615,36	40330765,27	37766107,86	48256182,52
Dochody ogółem na 1 mieszkańca	2 426,89	2 493,03	4 360,46	3 183,67	3 008,29	3 856,18
Wydatki ogółem	30202917,96	32869610,99	51231957,88	48250070,92	48645122,48	59390117,25
Wydatki majątkowe inwestycyjne	2334750,50	2399775,27	17561809,9	14151320,42	12924223,2	21919648,66
Wydatki ogółem na 1 mieszkańca	2 357,57	2 575,38	4 043,88	3 808,82	3 874,97	4 745,89
Nadwyżka/deficyt	888014,40	-1051114,55	4010657,48	-7919305,65	-10879014,6	-11133934,73

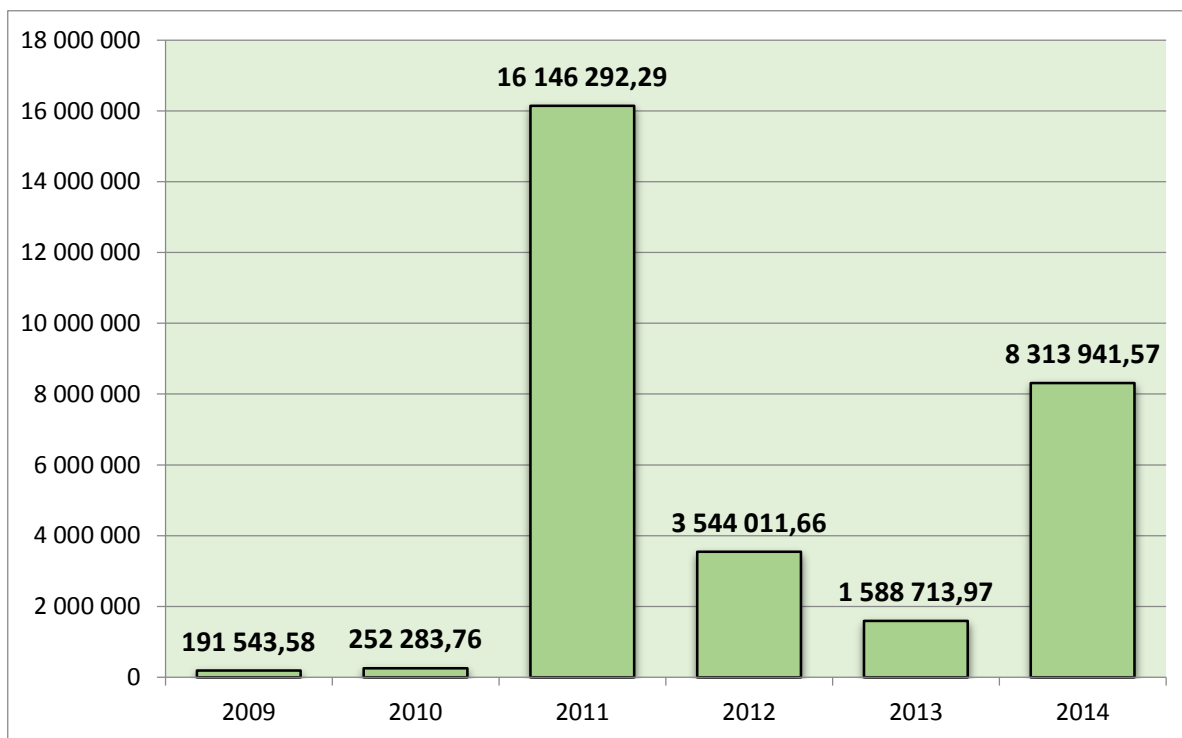
Źródło: Urząd Miejski w Wieleniu, opracowanie: Atrium Grupa Doradcza

W 2014 roku dochody budżetowe były na poziomie 48 256 182,52 zł, z kolei wydatki 59 390 117,25 zł. Odnotowano deficyt budżetowy (nadwyżka wydatków nad dochodami) w wielkości 11 133 934,73 zł. Na przestrzeni analizowanych lat, zarówno po stronie dochodów, jak i po stronie wydatków zaobserwowano znaczne wahania. W latach 2009-2011 odnotowano wzrost dochodów budżetowych o 77,7%, natomiast wydatków o 69,6%. Po roku 2011 analizowane wielkości uległy obniżeniu, odpowiednio o 31,6% i 5%, do 2013 roku. W roku 2014 ponownie wzrosły (o 27,8%



i 22,1%). Zbliżone zmiany procentowe odnotowano również w przeliczeniu dochodów, jak i wydatków na jednego mieszkańca.

Wykres 2.19. Środki pozyskane z Unii Europejskiej



Źródło: Urząd Miejski w Wieleniu, opracowanie: Atrium Grupa Doradcza

Zgodnie z uchwałą Nr 18/IV/15 Rady Miejskiej w Wieleniu z dnia 21 stycznia 2015 roku w sprawie uchwalenia uchwały budżetowej Gminy Wieluń na 2015 rok ustalono dochody budżetu gminy na 2015 rok w wysokości 44 726 755 zł, natomiast wydatki w kwocie 42 542 998 zł. Przewidzianą nadwyżkę w wysokości 2 183 757 zł planuje się przeznaczyć na spłatę kredytu długoterminowego.

W latach 2008-2014 pozyskano łącznie 30 071 998,64 środków z UE, z czego ponad 50% w 2011 roku.

W analizowanych latach dominuje nadwyżka wydatków z budżetu gminy nad ich dochodami. Związane jest to w pewnym stopniu z realizacją inwestycji finansowanych ze środków zewnętrznych, których refundacja następuje dopiero po zakończeniu oraz rozliczeniu zrealizowanego zadania. W związku z tym gmina musi zabezpieczać środki na realizację tych zadań we własnym zakresie. W poniższej tabeli



znajduje się wykaz projektów zrealizowanych ze środków zewnętrznych w latach 2007-2014. Wykazane zostały także projekty partnerskie. Łączna wartość wyszczególnionych projektów to: 91 779 372,20 zł, w tym dofinansowanie pozyskano w łącznej wysokości: 41 228 248,42 zł.

**Tabela 2.28. Wykaz projektów realizowanych ze środków zewnętrznych
w latach 2007-2014**

Nazwa Projektu	Koszt całkowity	Dofinansowanie
WIELKOPOLSKI REGIONALNY PROGRAM OPERACYJNY na lata 2007-2013		
Budowa kanalizacji w miejscowości Wielka Pętla wraz z modernizacją i rozbudową oczyszczalni ścieków przy ul. Jaryńskiej w Wielkopolce	76 622 603,78	37 631 382,38
Partnerstwo w projektach		
System Informacji Turystycznej w Wielkopolsce (infokiosk, tablica informacyjna)	1 656 454,86 (wkład gminy: 14 000 zł)	892 726,90
Kompleksowa promocja markowego produktu turystyki wodnej Wielka Pętla Wielkopolski	5 616 753,66 (wkład gminy: 15 000 zł)	3 982 631,14
PROGRAM ROZWOJU OBSZARÓW WIEJSKICH na lata 2007-2013		
Podstawowe usługi dla ludności		
Uporządkowanie systemu selektywnej zbiórki i segregacji odpadów komunalnych na terenach wiejskich Gminy Wielka Pętla	67 917,40	41 752,00
Budowa sieci wodociągowej z przyłączami na trasie Wielka Pętla- Kaładek- Folsztyn- Nowe Dwory- Zielonowo oraz budowa wodociągu we wsi Gieczyniek	1 205 970,00	623 653,50
Budowa sieci wodociągowej z przyłączami dla wsi Marianowo i Herbutowo oraz budowa sieci wodociągowej z przyłączami dla wsi Kocień Wielki i Kuźniczka	2 865 258,93	1 100 764,00
Odnowa i rozwój wsi		
Przebudowa i modernizacja Domu Kultury w Rosku	503 799,77	243 460,00
Wdrażanie lokalnych strategii rozwoju, Odnowa i rozwój wsi		
Modernizacja budynku sali wiejskiej w miejscowości Mężyk w Gminie Wielka Pętla	131 500,00	69 117,00
Budowa ogólnodostępnego boiska sportowego w Rosku	652 900,00	190 989,00
Modernizacja sali wiejskiej w miejscowości Dzierżążno Małe w Gminie Wielka Pętla	180 872,96	110 000,00



Nazwa Projektu	Koszt całkowity	Dofinansowanie
Wdrażanie lokalnych strategii rozwoju, Małe projekty		
Budowa przystani wodnej- pomostów pływających na jeziorze Bielskim w miejscowości Biała dla rekreacyjnego wykorzystania walorów przyrodniczych miejsca	40 344,71	14 900,00
Świetlica wiejska ośrodkiem integracji i rozwoju kulturalnego społeczności lokalnej- wyposażenie świetlic wiejskich w m. Biała, Zielonowo	5 446,14	3 113,93
Aktywny wypoczynek na wsi- siłownie sportowe „pod chmurką” w Folsztynie i Nowych Dworach	43 960,06	25 000,00
Place zabaw w krajobrazie wsi Kocień Wielki i Dzierżążno Wielkie	47 740,39	25 000,00
Plac zabaw połączony ze ścieżką spacerową do terenów sportowo- rekreacyjnych w Wieleniu	19 056,83	10 845,00
Perły Ziemi Wielkiej- wiejskie kościoły i leśne kapliczki	16 884,00	11 256,00
Budowa ogólnodostępnego placu zabaw w Wieleniu prawobrzeżnym	31 382,96	20 411,68
Zwiększenie potencjału turystycznego Wrzeszczyny poprzez rozbudowę przystanku wodnego na Noteci	70 514,96	25 000,00
Aktywny wypoczynek na wsi- siłownie sportowe „pod chmurką” w Mężyku i Hamrzysku	39 363,90	19 000,00
Osadnictwo olęderskie na Ziemi Wielkiej	26 482,50	20 520,00
Place zabaw w krajobrazie wsi Dębogóra i Gieczynek	38 486,08	19 000,00
PROGRAM OPERACYJNY RYBY na lata 2007-2013		
Budowa ogólnodostępnego boiska sportowego w Wieleniu	1 032 880,75	713 779,38
Partnerstwo w projektach		
Wielkopolskie Centrum Nordic Walking- z Kwiatka na Kwiatek	115 164,00 (wkład gminy: 6 500 zł)	97 889,40
PROGRAMY KRAJOWE		
Wielkopolska Odnowa Wsi, I i II edycja konkursu		
Rynek sercem wsi Rosko	103 892,75	50 000,00
Cumuj nad Notecią we Wrzeszczynie	169 580,44	50 000,00
Kuźniczka - Centrum Integracji Środowisk Artystycznych na obszarach wiejskich Gminy Wielka	127 493,93	40 000,00
Poprawa stanu istniejącej bazy obiektów i urządzeń sportowych oraz turystycznych w regionie w roku 2010		
Zamontowanie trybuny z siedziskami na boisku sportowym w Miałach	93 759,68	46 879,84



Nazwa Projektu	Koszt całkowity	Dofinansowanie
Współpraca z Wojewódzkim Ośrodkiem Ruchu Drogowego w Pile		
Miasteczko Ruchu Drogowego przy Szkole Podstawowej im. Kazimierza Wielkiego w Wieleniu	58 057,34	25 000,00
Program rządowy "Radosna Szkoła"		
Plac zabaw przy Szkole Podstawowej im. Kazimierza Wielkiego w Wieleniu w ramach programu Radosna szkoła	194 849,42	97 424,71
Razem:	91 779 372,20	41 228 248,42

Źródło: Urząd Miejski w Wieleniu, opracowanie: Atrium Grupa Doradcza

8. Środowisko naturalne

8.1. Ukształtowanie powierzchni

Ukształtowanie powierzchni Gminy Wielęń cechuje się znacznym zróżnicowaniem pod względem fizjograficznym. Środkowa część gminy to podmokłe dno pradoliny Noteci i Warty. Po jej obu stronach występują wysokie terasy pradolinne. Północna część gminy została ukształtowana przez lądolód i wody spod niego wypływające. Obecność lądolodu wpłynęła na ukształtowanie się takich form terenu jak: pagórki moreny czołowej i moreny dennej. Występują one głównie w okolicach Dębogóry, Dzierżąna Wielkiego i Gieczynka. Na północ od wymienionych miejscowości znajdują się pola sandrowe.

Wody fluwioglacjalne wpłynęły na ukształtowanie rynien polodowcowych koło Dzierżąna Wielkiego. Pozostała część gminy została ukształtowana przez wody rzeczne. Ponadto występują także doliny rzeczne ukształtowane w holocenie: dolina Bukówki i dolina Gulczanki. W postglacjale wytworzyły się wydmy z piasków rzecznych. Najmłodszą formą geomorfologiczną są równiny torfowe występujące w rejonie Dzierżąna Małego i doliny rzeki Miały.

Średni przedział wysokościowy gminy to 65 – 80 m n.p.m. Najwyższy punkt osiągnął wysokość 122 m n.p.m. i zlokalizowany jest ok. 2,5 km na wschód od Dzierżąna Małego, z kolei najniższy 3,1 m n.p.m. na dnie pradoliny Noteci, w okolicach granicy z Gminą Krzyż Wielkopolski.



8.2. Surowce mineralne

Gmina Wielka jest stosunkowo zasobna w surowce mineralne. W szczególności są to surowce o charakterze piaszczysto-żwirowym. Obecnie trwają prace nad określeniem możliwości eksploatacji kruszyw na obszarach sąsiadujących z dotychczasowymi terenami ich eksploatacji w Nowych Dworach, Rosku, Zielonowie i Gieczynku. Ustala się także zakaz eksploatacji kopalin w dolinach rzek, ponieważ jest to przestrzeń o szczególnym znaczeniu przyrodniczym. Większość z rozpoznanych złóż surowców naturalnych nie jest już eksploatowana.

8.3. Gleby

Największą powierzchnię Gminy Wielka zajmują gleby strefowe, które charakterystyczne są dla strefy klimatycznej umiarkowanej przejściowej. Największy obszar zajmują gleby bielicoziemne, powstające na piaskach luźnych i żwirach wodnolodowcowych luźnych i słabo gliniastych – głównie na płaskich terenach teras nadzalewowych Noteci, jak również na powierzchniach piasków przewianych, między wałami wydmowymi oraz między ciągiem wydm a doliną rzeki Miały oraz w północnej części gminy.

Drugą grupę gleb występujących na terenie gminy stanowią gleby brunatnoziemne, które powstały z utworów lodowcowych i wodnolodowcowych glin i piasków gliniastych. Na powierzchniach płaskich występują głównie gleby brunatne wylugowane. Są to gleby żyzne, mające duże znaczenie dla rolnictwa. Zaliczane są do III klasy bonitacyjnej i kompleksu pszenno-wadliwego oraz kompleksu żytniego i żytnio-ziemniaczanego.

Na terenie gminy występują także gleby śródstrefowe, a do ich wykształcenia przyczynił się wysoki poziom wód gruntowych oraz skała macierzysta. Największym obszarem ich występowania jest dno Pradoliny Noteci oraz obszar doliny rzeki Dzierżąży, Bukówki i niewielkie powierzchnie doliny rzeki Miały. Większość tego typu gleb zaliczana jest do użytków zielonych średnich, słabych i bardzo słabych. W sąsiedztwie głównego koryta rzeki występują gleby torfowe, mułowo-torfowe oraz



niewielkie powierzchnie gleb murszowych i mad.

Największy udział zajmują gleby słabe i najslabsze, czyli klasy VI (ok. 45%) i V (ok. 33%) – pod względem klas bonitacyjnych gruntów ornych, z kolei pod względem przydatności rolniczej gleby kompleksu żytniego bardzo słabego (ok. 54%) i żytniego słabego (ok. 29%). Dominują gleby o odczynie kwaśnym, lekko kwaśnym i bardzo kwaśnym. Grunty z glebami klasy I i II w gminie nie występują, natomiast klasy III zaledwie w 1%.

8.4. Zasoby wodne

Wody podziemne

Gmina Wielń znajduje się w zasięgu dwóch Zbiorników Wód Podziemnych. Północna i środkowa część gminy znajduje się obrębie trzeciorzędowego Głównego Zbiornika Wód Podziemnych nr 127 (subzbiornik Złotów – Piła – Strzelce Krajeńskie). Dno pradoliny Toruńsko-Eberswaldzkiej oraz tereny do niej przyległe zlokalizowane są w obrębie czwartorzędowego GZWP nr 138 (pradolina Toruń-Eberswald (Noteć)).

Według oceny jakości wód podziemnych w punktach pomiarowych sieci krajowej w ramach monitoringu operacyjnego w roku 2012 /wg badań PIG/, udostępnianej przez Wojewódzki Inspektorat Ochrony Środowiska w Poznaniu, jakość wody, w punkcie pomiarowym zlokalizowanym w miejscowości Nowe Dwory, została zakwalifikowana do klasy II (JCWPd nr 36), natomiast w 2011 roku w punkcie pomiarowym w miejscowości Bęglewo do klasy V (JCWPd nr 36), wg pomiaru wykonanego wiosną i do klasy III, wg pomiaru wykonanego jesienią.

Wody powierzchniowe

Na terenie Gminy Wielń występują liczne jeziora, a łączna powierzchnia jezior powyżej 1 ha wynosi ok. 316,08 ha (wskaźnik jeziorności, czyli stosunek powierzchni jezior do ogólnej powierzchni gminy wynosi jednak zaledwie 0,74%). Jeziorami tymi są: Białe (108,8 ha), Dzierżążno (33,5 ha), Wielkie (33,5 ha), Górne (29,1 ha), Bąd (21,1 ha), Główki (19,3 ha), Hamrzyskie (20,31 ha), Małe (12 ha), Księżę (8,21 ha), Mileczki (7,10 ha), Święte (6,80 ha), Lipinki (6,28 ha), Zdręczno (5,28 ha) i Zdrojek



(4,80 ha). W większości znajdują się one w zlewni rzeki Miały.

Niemal cała powierzchnia gminy znajduje się w dorzeczu rzeki Noteć. Jedynie w części południowo-wschodniej (niewielki obszar gminy) wody odprowadzane są poprzez Rzeciński Rów do Warty. Teren na południe od doliny Miały jest terenem bezodpływowym.

Dolina Noteci jest bogata w rowy i ciek wodne. Największymi z nich są m. in.: Kanał Rosko, Kanał Moczarka, Kanał Leniwka i Czarna. Na południe od doliny Noteci najważniejszą rzeką jest Miała (Miałka), której bieg rozpoczyna się od jeziora Kruteckiego na terenie Gminy Lubasz, oraz rzeka Gulczanka ze źródłem w okolicach Śmieszkowa (w Gminie Czarnków). Na południe od miejscowości Wrzeszczyna swój bieg rozpoczyna rzeka Zawada. W północnej części gminy największą rzeką jest Bukówka z dopływami: rzeczką Dzierżązna i niewielkim ciekim Zbrzycą. Północno-zachodni teren gminy odwadniany jest przez ciek o nazwie Rzeczką (lub Modrza).

W 2013 roku przeprowadzono badanie stanu ekologicznego i chemicznego wód jeziora Białego. Dokonano klasyfikacji poszczególnych elementów w jednolitej części wód:

- klasa elementów biologicznych: **V** (stan zły)
- klasa elementów hydromorfologicznych: **I**
- klasa elementów fizykochemicznych: **stan poniżej dobrego**
- stan ekologiczny: **zły**
- stan chemicznych: **dobry**
- weryfikacja stanu wód ze względu na ocenę spełnienia wymagań dla obszarów chronionych: **zły**
- stan wód: **zły**.

Ostatni pomiar potencjału ekologicznego dla rzek Gminy Wieluń miał miejsce w punkcie pomiarowo-kontrolnym Bukówka – Herbutowo w 2011 roku oraz Gulczanka – Gulcz w 2013 roku.. Według klasyfikacji poszczególnych elementów jednolitej części wód określono odpowiednio:

- klasę elementów biologicznych: **II / III**
- klasę elementów fizykochemicznych: **II / poniżej stanu dobrego**
- klasę elementów hydromorfologicznych: **I / II**.



8.5. Klimat

Gmina Wieleń znajduje się w zasięgu klimatu umiarkowanego (przenikanie się wpływów kontynentalnych i morskich). Napływające masy powietrza wpływają na zmienność stanów pogodowych. Cechami charakterystycznymi położenia w danej strefie klimatycznej są:

- średnia temperatura powietrza: 7°C
- miesiąc najzimniejszy: styczeń
- miesiąc najcieplejszy: lipiec
- średnia roczna suma opadów: 650 mm
- liczba dni z pokrywą śnieżną: od 50 do 65 dni.

Na specyfikę makroklimatu gminy zasadniczy wpływ ma duża lesistość oraz rozległa dolina rzeki Noteć, a na wilgotność powietrza oddziałuje obecność terenów podmokłych (torfowiska, bagna, doliny rzeczne).

8.6. Powietrze atmosferyczne

Gmina Wieleń posiada atrakcyjne położenie, a zasadniczym czynnikiem wpływającym na jakość powietrza atmosferycznego jest wysoka lesistość gminy. Na jej obszarze brakuje dużych zakładów przemysłowych, które mogłyby zasadniczo zakłócać ten stan, a emisja zanieczyszczeń do atmosfery związana jest głównie z mieszkalnictwem (szczególnie w okresach grzewczych – niska emisja) i rolnictwem (hodowla zwierząt). Ze względu na natężenie ruchu pojazdów w ciągu dróg na terenie gminy, również zanieczyszczenia komunikacyjne mogą mieć wpływ na stan jakości powietrza.

Wojewódzki Inspektorat Ochrony Środowiska w Poznaniu opracowuje roczne oceny jakości powietrza w województwie wielkopolskim, w których jakość powietrza badana jest w odniesieniu do ochrony zdrowia oraz ochrony roślin. Gmina Wieleń zaliczana jest do strefy wielkopolskiej. W 2014 roku (Roczna ocena jakości powietrza w województwie wielkopolskim za rok 2014), pod względem ochrony zdrowia dla strefy wielkopolskiej zostały przekroczone wartości dopuszczalne pyłu PM10 oraz benzo(a)pirenu, a strefę zaliczono do klasy C, jednak ze względu na duży obszar tej



strefy otrzymane wyniki nie powinny być utożsamiane ze stanem jakości powietrza dla jej całego obszaru. Może to oznaczać np. lokalny problem z daną substancją, szczególnie w przypadku pyłu PM10, którego stężenie wykazuje zmienność sezonową, a przekroczenia wartości dopuszczalnych obserwuje się szczególnie w sezonie grzewczym. Dla dwutlenku siarki, dwutlenku azotu, ołowiu, benzenu, tlenu węgla, kadmu, arsenu, niklu, pyłu PM2,5 i ozonu strefę wielkopolską zaliczono do klasy A. Pod kątem ochrony roślin strefę wielkopolską zaliczono do klasy A (dla ozonu, dwutlenku siarki, tlenków azotu). Stwierdzono przekroczenie wartości normatywnej dla ozonu wyznaczonej jako poziom celu długoterminowego.

W celu poprawy jakości powietrza dla sfery wielkopolskiej został opracowany „Program ochrony powietrza dla sfery wielkopolskiej”. Zasadniczym celem opracowania tego dokumentu było osiągnięcie poziomów dopuszczalnych lub docelowych substancji w powietrzu w związku z odnotowanym przekroczeniem poziomu dopuszczalnego pyłu PM10 oraz poziomu docelowego benzo(a)pirenu. W związku z powyższym we wspomnianym Programie zostały określone działania naprawcze na poziomie regionalnym i lokalnym. Są one ukierunkowane na ograniczenie emisji powierzchniowej, liniowej i punktowej poprzez szereg działań naprawczych, jak również działań je wspomagających, prowadzonych w sposób ciągły.

Na jakość powietrza atmosferycznego bardzo duży wpływ ma emisja spalin samochodowych. Ma to związek ze znacznym natężeniem ruchu na drogach, szczególnie na niektórych odcinkach dróg wojewódzkich (tj. m.in. nr 188 – na odcinku od drogi krajowej nr 180 do Wielunia czy nr 174 na odcinku Nowe Drezdenko-Wieluń). Z kolei na drogach nr 181 (na odcinku Wieluń-Rosko oraz Rosko-Ciszkowo) i nr 177 (na odcinku od granicy województwa do miejscowości Dzierżążno) odnotowano duży udział w ruchu samochodów ciężarowych, w tym lekkich samochodów ciężarowych (dostawczych). Duże natężenie ruchu obserwowane jest także na terenie miasta, co w połączeniu ze złą jakością niektórych pojazdów może zasadniczo wpływać na natężenie niskiej emisji, niekorzystnie oddziałując nie tylko na środowisko, ale także na zdrowie mieszkańców.



Działania określone w Strategii, szczególnie w obszarze „Środowisko” mają na celu ochronę środowiska naturalnego, w tym także ochronę stanu powietrza atmosferycznego (m.in. działania edukacyjne, termomodernizacje budynków, wykorzystanie odnawialnych źródeł energii). Ma to także ścisły związek z poprawą jakości życia mieszkańców gminy. Działania w tym obszarze, jak również działania mające na celu poprawę stanu infrastruktury gminy (określone w obszarze „Przestrzeń i infrastruktura”) są zgodne z założeniami „Programu ochrony powietrza dla sfery wielkopolskiej”.

8.7. Zasoby przyrodnicze

8.7.1. Fauna i flora

Najważniejszą ostoją dla zwierząt na terenie Gminy Wieliczka jest obszar nazywany Nadnoteckimi Łęgami, który obejmuje fragment pradoliny Noteci od Wieliczenia na wschód aż do ujścia Gwdy. Występują tam gatunki zagrożone wymarciem z Polskiej Czerwonej Księgi Zwierząt m. in. bąk, kania ruda, błotniak łąkowy, kropiatka, zielonka, derkacz, kulik wielki, rycyk, rybitwa czarna i podróżniczek.

Według danych Głównego Urzędu Statystycznego (stan na koniec 2013 roku) lesistość Gminy Wieliczka była na poziomie 66,06% (całkowita powierzchnia lasów 28411,97 ha). Na terenie gminy ochronie podlegają rzadkie i reliktowe gatunki roślin, szczególnie te, które występują na terenach bagiennych. Ponadto na terenie gminy zlokalizowanych jest 14 pomników przyrody (pojedyncze drzewa lub grupa drzew).

Tabela 2.29. Pomniki przyrody Gminy Wieliczka

Miejscowość	Nazwa pomnika	Lokalizacja	Obwód	Wysokość	Rok powołania
Wrzeszczyna	Sosna zwyczajna	Teren prywatny	3,04 m	10 m	1956
Potrzebowice	Cis pospolity	Przed budynkiem leśnictwa Dziewanna	1 m	6 m	1956
Potrzebowice	Cis pospolity (grupa drzew)	Przed siedzibą Nadleśnictwa Potrzebowice	0,96–1,8 m	8 m	1956



Miejscowość	Nazwa pomnika	Lokalizacja	Obwód	Wysokość	Rok powołania
Wieleń	Platan klonolistyn, Dąb szypułkowy (grupa drzew)	Park przy pałacu Sapiechów (teren prywatny)	5,98 m 5,45 m	35 m	1983
Herburtowo	Dąb szypułkowy (grupa 3 drzew)	Skarpa przy strumieniu Bukówka	3,30-4,10 m		
Dębogóra	Lipa drobnolistna	Nr 18, przy pałacu, gospodarstwo agroturystyczne (teren prywatny)	6,52 m	28 m	1992
Marianowo	Buk zwyczajny (grupa 2 drzew)	Przy drodze na odcinku Wieleń – Krzyż Wlkp.	3,44 m 3,86 m	25 m	1992
Folsztyn	Dąb szypułkowy	Przy polach uprawnych (teren prywatny)	7,15 m	25 m	1994
Leśnictwo Zwierzyniec	Dąb szypułkowy (grupa 2 drzew)	Nadleśnictwo Krzyż, Leśnictwo Zwierzyniec, oddział 649j	3,70 m 4,50 m	25 m	2001
Leśnictwo Zwierzyniec	Dąb szypułkowy	Nadleśnictwo Krzyż, Leśnictwo Zwierzyniec, oddział 649a	3,00 m	22 m	2001
Leśnictwo Zwierzyniec	Dąb szypułkowy (grupa 6 drzew)	Nadleśnictwo Krzyż, Leśnictwo Zwierzyniec, oddział 649j	2,10–6,13 m	20-30 m	2001
Leśnictwo Dolina	Dąb szypułkowy (grupa 4 drzew)	Nadleśnictwo Krzyż, Leśnictwo Dolina, oddział 693n, obok leśniczówki	3,0-5,0 m	22 m	2001
Dębogóra	Lipa drobnolistna	Nr 18, przy pałacu, gospodarstwo agroturystyczne (teren prywatny)	4,63 m	28 m	2002
Dębogóra	Lipa drobnolistna	Nr 18, przy pałacu, gospodarstwo agroturystyczne (teren prywatny)	5,38 m	28 m	2002

Źródło: www.pomniki-przyrody.info, opracowanie: Atrium Grupa Doradcza



8.7.2. Obszary prawnie chronione

Wieluń jest największą, pod względem obszarowym, gminą województwa wielkopolskiego. Ponad połowę jej powierzchni zajmują lasy Puszczy Noteckiej, w tym obszary chronionego krajobrazu oraz obszary specjalnej ochrony Natura 2000. Na terenie gminy zlokalizowano występowanie 7 obszarów specjalnej ochrony, a są to:

- **Dolina Noteci PLH300004** (zajmuje całkowitą powierzchnię 50531,99 ha) – specjalny obszar ochrony siedlisk. Obszar ten rozciąga się od Wielunia do Bydgoszczy obejmując dużą część doliny Noteci (w około 75,1%). W większości zajmowany jest przez torfowiska niskie pokryte zalewowymi łąkami i trzcinowiskami, z zadrzewieniami. Występują liczne kanały i rowy odwadniające, a także starorzecza i wypełnione wodą doły potorfowe. Na obszarze rozpoznano występowanie ważnej ostoi ptasiej o randze europejskiej, w której występują 22 gatunki ptaków wymienione w załączniku I Dyrektywy Ptasiej. Występuje tam również 8 gatunków z Załącznika II Dyrektywy Rady 92/43/EWG. Ponadto zaobserwować można bogatą mozaikę siedlisk z Załącznika I Dyrektywy Rady 92/43/EWG.
- **Dolina Miały PLH300042** (o całkowitej powierzchni 514,58 ha) – specjalny obszar ochrony siedlisk. Obejmuje zatorfioną dolinę rzeki Miały o długości ponad 6 km. Zlokalizowana jest ona na międzyrzeczu Warty i Noteci, w części wydmowej Puszczy Noteckiej, pomiędzy miejscowościami Miąły i Mężyk. Do rzeki, równoległe, od strony północnej, przylega jezioro Święte. Wokół niego występują rozległe powierzchnie torfowisk mszarnych. W granicach ostoi znajdują się także jeziora: Wielkie, Małe, Księżę i Bąd, posiadające szerokie sfery szuwarowe otoczone łąkami olszowymi. Obszar wyróżnia się występowaniem różnorodności siedlisk, często rzadkich i ginących na terenie Wielkopolski. Wyróżnia się występowanie 9 rodzajów siedlisk z Załącznika I Dyrektywy Rady 92/43/EWG. Szczególną uwagę należy zwrócić na torfowiska mszarne, zaliczane do największych i najlepiej zachowanych w Wielkopolsce, a także liczne gatunki chronionych i zagrożonych roślin (12 gatunków torfowców czy 5 gatunków ramienic).



- **Dolina Bukówki PLH300046** (o powierzchni 776,1 ha) – specjalny obszar ochrony siedlisk. Obejmuje obszar rzeki Bukówki oraz jej dolinę, która jest stosunkowo wąska, ze stromymi brzegami porośniętymi starodrzewami, a na dnie doliny wąskie pasy łągów i szuwar. Bagienne szuwały są ważną ostoją bezkręgowców (poczwarówki zwężonej oraz bogatej fauny ważek).
- **Uroczyska Puszczy Drawskiej PLH320046** (całkowita powierzchnia 74416,3 ha) – specjalny obszar ochrony siedlisk. Obejmuje znaczną część kompleksu leśnego, położonego na równinie sandrowej, w środkowym i dolnym biegu rzeki Drawy. Najcenniejszym terenem jest centralna część ostoi, zlokalizowana w widłach rzeki Drawy i Płocicznej, a koryta tych rzek mają charakter zbliżony do naturalnego. Ponadto występuje wiele jezior, wśród których największym jest Ostrowieckie. Dobrze zachowały się cenne siedliska przyrodnicze, w tym 23 rodzaje wyszczególnione w Załączniku I Dyrektywy Rady 92/43/EWG. Występuje bogata populacja wielu rzadkich i zagrożonych gatunków z Załącznika II Dyrektywy Rady 92/43/EWG oraz przynajmniej 2 kolonie łągowe nocka dużego. Jest również ważną ostoją dla zachowania zasobów torfowisk przejściowych i alkaicznych.
- **Puszcza Notecka PLB300015** – (178255,8 ha) obszar specjalnej ochrony ptaków – jest jednym z największych obszarów Natura 2000 w Polsce i obejmuje Puszcę Notecką. Jego całkowity obszar wynosi 178255,80 ha. Obszar Puszczy Noteckiej jest ostoją rzadkich i zagrożonych gatunków roślin, ptaków i ssaków. Stanowi jedną z najważniejszych w kraju ostoję ptaków drapieżnych oraz ptaków leśnych, które związane są z siedliskami borowymi. Swoje siedliska, na wskazanym obszarze, ma 5 gatunków ptaków z Polskiej Czerwonej Księgi i co najmniej 30 gatunków ptaków z Załącznika I Dyrektywy Ptasiej. Występuje również 9 gatunków storczyków.
- **Nadnoteckie Łęgi PLB300003** (zajmuje powierzchnię 16058,11 ha) – obejmuje fragment doliny Noteci od miejscowości Wieliczka do miejscowości Ujście. Jest to teren głównie bezleśny, pokrywany się z zachodnią częścią siedliskowego obszaru Natura 2000 Dolina Noteci. Prowadzona ekstensywna gospodarka łąkowa na terenie obejmującym Nadnoteckie Łęgi sprzyja



utrzymaniu siedlisk cennych gatunków ptaków wodno-błotnych. Występują co najmniej 23 gatunki ptaków z Załącznika I Dyrektywy Rady 79/409/EWG oraz około 7 – 9 gatunków z Polskiej Czerwonej Księgi.

- **Lasy Puszczy nad Drawą PLB320016** – obszar specjalnej ochrony ptaków o całkowitej powierzchni 190279,1 ha. Główną osią hydrograficzną obszaru jest dolina Drawy. W jego zasięgu znajdują się także liczne jeziora, wśród których największymi są: Osiek, Ostrowieckie i Bierzwnik, a także oczka wodne. Ostoja jest miejscem występowania co najmniej 27 gatunków z Załącznika I Dyrektywy Ptasiej oraz 7 gatunków z Polskiej Czerwonej Księgi. Jest jedną z najważniejszych ostoi puchacza, kilku gatunków ptaków drapieżnych oraz ważnym zimowiskiem dla łabędzia krzykliwego.
- oraz **Torfowiska Rzezińskie PLH300019** – specjalny obszar ochrony siedlisk o łącznej powierzchni 236,4 ha, zlokalizowany bezpośrednio przy południowej granicy z Gminą Wieliczka, na terenie Gminy Wronki. Obszar położony jest w rozległym obniżeniu między wydmami Puszczy Noteckiej. Ma duże znaczenie dla ochrony torfowisk przejściowych, rzadkich i zagrożonych ekosystemów w tej części Polski. Najważniejsze walory przyrodnicze obszaru koncentrują się w jego środkowej części, gdzie usytuowane jest zarastające Jezioro Rzezińskie wraz z przyległymi zbiorowiskami torfowiskowymi, szuwarowymi i zaroślowymi. Na jego terenie stwierdzono występowanie bogatej mozaiki siedlisk przyrodniczych (7 rodzajów) z Załącznika I Dyrektywy Rady 92/43/EWG, Liparis Loeselii z Załącznika II Dyrektywy Rady 92/43/EWG oraz 13 gatunków mchów torfowców (wszystkie wymienione w Załączniku V Dyrektywy Rady 92/43/EWG).

Na wyżej wymienione obszary Natura 2000 nakładają się obszary chronionego krajobrazu, które zajmują 24310 ha, czyli blisko 56,8% powierzchni Gminy Wieliczka. Zostały one utworzone na podstawie uchwały nr IX/56/89 Wojewódzkiej Rady Narodowej w Pile z dnia 31.05.1989 r. w sprawie ustanowienie obszarów chronionego krajobrazu w województwie pilskim.

- **Obszar chronionego krajobrazu „Puszcza nad Drawą”** leżący na pograniczu województw wielkopolskiego i zachodniopomorskiego. Pokrywa się z obszarem



ochrony siedlisk Doliny Bukówki i obszarem Natura 2000 Lasy Puszczy nad Drawą. Stanowi otulinę dla Drawieńskiego Parku Narodowego. Krajobraz obszaru tworzony jest przez rynny polodowcowe, obecnie wypełnione wodą.

- **Obszar chronionego krajobrazu „Dolina Noteci”** w większej części pokrywający się z obszarem Natura 2000 Dolina Noteci. W krajobrazie dominują łąki i pola z enklawami zakrzewień i zadrzewień, który dodatkowo poprzecinany jest licznymi kanałami i rowami odwadniającymi. Jest ważną ostoją ptaków wodno-błotnych.
- **Obszar chronionego krajobrazu „Puszcza Notecka”** obejmuje fragment Puszczy Noteckiej z doliną rzeki Miały. Krajobraz tworzą wydmy porośnięte lasami sosnowymi, a urozmaiceniem tego, typowo leśnego, krajobrazu jest rynnowa dolina rzeki Miały. Na obszarze tym swoje miejsca lęgowe ma około 30 gatunków ptaków wodno-błotnych.

Na uwagę zasługuje również rezerwat przyrody: **Torfowiskowy Rezerwat Wilcze Błoto**. Ma powierzchnię 2,76 ha i został utworzony w 1968 roku w celu ochrony zbiorowiska roślinności bagiennej i torfowiskowej. Poza cennymi, znajdującymi się pod ochroną torfowcami, występują tam m. in. dwa gatunki rosiczki, turzyca bagienna i modrzewnica zwyczajna. Zbiorowisko roślinności rezerwatu jest niezwykle rzadkie w Wielkopolsce. Rezerwat położony jest w okolicach miejscowości Hamrzysko.

Dla obszarów Natura 2000 Dolina Noteci PLH300004 oraz Puszcza Notecka PLB300015 ustanowiono Plan działań ochronnych:

- zarządzenie Regionalnego Dyrektora Ochrony Środowiska w Bydgoszczy i Regionalnego Dyrektora Ochrony Środowiska w Poznaniu z dnia 28 kwietnia 2014 r. w sprawie ustanowienia planu zadań ochronnych dla obszaru Natura 2000 Dolina Noteci PLH 300004 (Dz. Urz. Woj. Wielkopolskiego z 2014 r., poz. 2924);
- zarządzenie Regionalnego Dyrektora Ochrony Środowiska w Poznaniu i Regionalnego Dyrektora Ochrony Środowiska w Gorzowie Wielkopolskim z dnia 3 marca 2014 r. w sprawie ustanowienia planu zadań ochronnych dla obszaru Natura 2000 Puszcza Notecka PLB 300015 (Dz. Urz. Woj. Wielkopolskiego z 2014 r., poz. 1793).



Przesłanką ustanowienia Planu zadań ochronnych jest konieczność utrzymania i przywracania do właściwego stanu ochrony siedlisk przyrodniczych oraz gatunków roślin i zwierząt. Podejmowanie działań ochronnych ma na celu eliminowanie wszelkich istniejących, jak i potencjalnie mogących się pojawić zagrożeń. Ma to ogromne znaczenie dla zachowania siedlisk oraz bytowania różnych gatunków ptaków i zwierząt, często znajdujących się pod ochroną ze względu na swoje unikatowe walory oraz zagrożenie zmniejszeniem danej populacji.

Warto zaznaczyć, iż często na skutek działalności człowieka zmniejsza się powierzchnia obszarów cennych pod względem przyrodniczym. Następuje to na skutek osuszania bagien, wycinki drzew czy zmian stosunków wodnych. W związku z tym prowadzi się wiele działań mających na celu zapobieganie wzrostowi skali negatywnego oddziaływania człowieka na środowisko, także poprzez objęcie ochroną najcenniejszych siedlisk. W części I niniejszej Strategii określono szereg działań zmierzających także do poprawy jakości poszczególnych komponentów środowiska. Odpowiedni stan środowiska naturalnego ma duże znaczenie w kontekście atrakcyjności gminy, ale także zasadniczo wpływa na jakość życia mieszkańców. Jest odpowiedzialnością na bezpieczne funkcjonowanie człowieka w wymiarze społeczno-gospodarczym i kulturowym. Wysoka jakość środowiska naturalnego jest celem polityki wielu państw.



Podsumowanie diagnozy społeczno-gospodarczej Miasta i Gminy Wielęń

Gmina Wielęń położona jest w powiecie czarnkowsko-trzcianeckim (województwo wielkopolskie), w Dolinie Noteci, dzięki czemu cechuje się wysokimi walorami przyrodniczo-krajobrazowymi, które wpływają na rozwój funkcji turystyczno-rekreacyjnej gminy. Rozwój tej funkcji warunkuje przede wszystkim wysoka lesistość i jeziorność. Ponadto gmina jest prężnie rozwijającym się ośrodkiem gospodarczym.

Analiza sfery demograficznej odzwierciedla niekorzystne zmiany jakie zachodzą w gminie. Na przestrzeni analizowanych lat sukcesywnie zmniejsza się liczba ludności, a prognozy Głównego Urzędu Statystycznego przewidują dalszy jej spadek (do roku 2050 o 13,8%). Wzrasta z kolei odsetek osób w wieku poprodukcyjnym, co świadczy o starzeniu się społeczeństwa. Zjawisko to jest jednak charakterystyczne dla całego polskiego społeczeństwa i może świadczyć o zmianach jakie zachodzą w jego funkcjonowaniu. Szansa na poprawę sytuacji w tej sferze upatrywana jest w korzystnych parametrach wskaźnika przyrostu naturalnego i salda migracji, które w 2014 roku ukształtowały się na dodatnim poziomie. Dodatkowo w 2014 roku odnotowano spadek liczby osób, które objęte były pomocą społeczną z powodu trudnych sytuacji życiowych, a także wzrost poziomu bezpieczeństwa publicznego.

W Gminie Wielęń organizowanych jest wiele wydarzeń kulturalnych, których głównym organizatorem jest prężnie funkcjonujący Miejsko-Gminny Ośrodek Kultury w Wieleniu. W strukturach Ośrodka działa wiele zespołów, klubów i kół zainteresowań. Gmina posiada także dobrze rozwinięte zaplecze sportowe, a na jej terenie funkcjonuje kilka klubów i stowarzyszeń sportowych.

Niewątpliwie największym atutem Gminy Wielęń jest jej położenie. Bogactwo walorów przyrodniczych i krajobrazowych sprzyja rozwojowi różnych form aktywnego wypoczynku, a także agroturystyki. Wspomniana forma wypoczynku cieszy się coraz większą popularnością i jest szansą na prężny rozwój obszarów wiejskich. Gmina cechuje się niskim skażeniem środowiska naturalnego. W jej granicach występuje wiele obszarów prawnie chronionych: obszary Natura 2000, obszary chronionego krajobrazu, rezerwat przyrody, a także liczne pomniki przyrody. Teren gminy był



również miejscem przenikania się trzech kultur: polskiej, żydowskiej i niemieckiej. Na jej obszarze znajduje się także wiele cennych obiektów zabytkowych, które w większości znajdują się na trasach przebiegających przez gminę szlaków turystycznych.

Na układ komunikacyjny gminy składają się drogi wojewódzkie, powiatowe i gminne, a najważniejszym zadaniem z zakresu infrastruktury drogowej jest budowa obwodnicy, która ma na celu wyłączenie ruchu tranzytowego z miasta.

Zgodnie ze stanem na 2013 rok, z sieci wodociągowej korzystało około 66,9% mieszkańców Gminy Wielka, natomiast z sieci kanalizacyjnej 27,5%. Sieć wodno-kanalizacyjna jest sukcesywnie rozbudowywana, niemniej jednak kluczowe jest przeprowadzenie działań mających na celu przyłączenie do niej jak największej liczby osób, co ma kluczowe znaczenie dla wzrostu jakości życia mieszkańców gminy, jak również dla ochrony środowiska naturalnego.

W gminie wzrasta przedsiębiorczość, co potwierdzają dane o wzroście liczby zarejestrowanych podmiotów gospodarczych oraz wskaźnika liczby tych podmiotów przypadających na 1000 osób w wieku produkcyjnym. Ponadto na terenie gminy zlokalizowane są prężnie działające firmy z kapitałem zagranicznym. Zmniejsza się także poziom bezrobocia.

Gmina Wielka w latach 2007-2014 zrealizowała wiele inwestycji dofinansowanych ze środków zewnętrznych.

Walory gminy, jak również bariery, które mogą zakłócić rozwój gminy zostały szczegółowo zestawione w analizie SWOT (punkt 2 pierwszej części „Strategii Rozwoju Społeczno-Gospodarczego Miasta i Gminy Wielka na lata 2015-2024”).



Spis tabel

Tabela 2.1. Liczba ludności w Gminie Wieliczka z podziałem na miejscowości	63
Tabela 2.2. Liczba ludności według grup wiekowych (pobyt stały i pobyt czasowy) .	65
Tabela 2.3. Liczba ludności według płci (pobyt stały i pobyt czasowy)	68
Tabela 2.4. Ruch naturalny na terenie Gminy Wieliczka	70
Tabela 2.5. Ruchy migracyjne na terenie Gminy Wieliczka	74
Tabela 2.6. Liczba rodzin i osób w rodzinach objętych pomocą społeczną z powodów trudnej sytuacji życiowej	78
Tabela 2.7. Wsparcie udzielone przez Miejsko-Gminny Ośrodek Pomocy Społecznej	80
Tabela 2.8. Przestępczość i stan bezpieczeństwa ruchu drogowego	82
Tabela 2.9. Wykres placówek oświatowych funkcjonujących na terenie Gminy Wieliczka	83
Tabela 2.10. Dane dotyczące placówek oświatowych na terenie gminy	84
Tabela 2.11. Wykaz projektów zrealizowanych przez placówki oświatowe, finansowanych ze środków unijnych.....	87
Tabela 2.12. Wykaz projektów zrealizowanych przez placówki oświatowe, finansowanych ze środków krajowych	88
Tabela 2.13. Wykaz projektów zrealizowanych przez M-GOK w Wieliczce	91
Tabela 2.14. Wykaz planowanych imprez w Gminie Wieliczka w 2015 roku	93
Tabela 2.15. Dane o placówkach bibliotecznych w Gminie Wieliczka	97
Tabela 2.16. Wykaz obiektów sportowych na terenie Gminy Wieliczka.....	98
Tabela 2.17. Wykaz zabytków nieruchomych wpisanych do rejestru zabytków	100
Tabela 2.18. Frekwencja wyborcza mieszkańców Gminy Wieliczka.....	112
Tabela 2.19. Zestawienie dróg gminnych	113
Tabela 2.20. Zestawienie dróg wojewódzkich	114
Tabela 2.21. Zasoby mieszkaniowe w Gminie Wieliczka.....	115
Tabela 2.22. Zmieszane odpady zebrane w ciągu roku	120
Tabela 2.23. Podmioty gospodarki narodowej wg sekcji	122
Tabela 2.24. Stan bezrobocia w Gminie Wieliczka.....	126



Tabela 2.25. Bezrobotni znajdujący się w szczególnej sytuacji na rynku pracy.....	128
Tabela 2.26. Użytkowanie gruntów w Gminie Wielka na podstawie Powszechnego Spisu Rolnego w 2010 roku (w ha).....	129
Tabela 2.27. Stan budżetu Gminy Wielka	131
Tabela 2.28. Wykaz projektów realizowanych ze środków zewnętrznych w latach 2007-2014	133
Tabela 2.29. Pomniki przyrody Gminy Wielka	141

Spis wykresów

Wykres 2.1. Struktura przeznaczenia gruntów w Gminie Wielka.....	60
Wykres 2.2. Liczba ludności w Gminie Wielka (zameldowanych na pobyt stały)	62
Wykres 2.3. Struktura według ekonomicznych grup ludności	66
Wykres 2.4. Wskaźnik obciążenia demograficznego – ludność w wieku nieprodukcyjnym na 100 osób w wieku produkcyjnym	67
Wykres 2.5. Liczba osób na 1 km ²	69
Wykres 2.6. Przyrost naturalny na 1000 ludności w 2013 roku	71
Wykres 2.7. Liczba zawartych małżeństw	72
Wykres 2.8. Liczba zawartych małżeństw na 1000 ludności w 2013 roku (w porównaniu z rokiem 2008)	73
Wykres 2.9. Saldo migracji na 1000 ludności w 2013 roku.....	75
Wykres 2.10. Środki gminne przeznaczone na pomoc społeczną	80
Wykres 2.11. Współczynnik skolaryzacji brutto w 2013 roku (w %)......	86
Wykres 2.12. Sieć wodociągowa	117
Wykres 2.13. Sieć kanalizacyjna	118
Wykres 2.14. Liczba podmiotów gospodarczych wpisanych do rejestru REGON wg sektorów własnościowych.....	121
Wykres 2.15. Struktura podmiotów gospodarczych wg sekcji w 2013 roku	123
Wykres 2.16. Liczba podmiotów na 1000 mieszkańców w wieku produkcyjnym	124
Wykres 2.17. Wskaźnik bezrobocia rejestrowanego	127



Wykres 2.18. Gospodarstwa rolne wg grup obszarowych użytków rolnych na podstawie Powszechnego Spisu Rolnego w 2010 roku	130
Wykres 2.19. Środki pozyskane z Unii Europejskiej	132

Spis rysunków

Rysunek 2.1. Położenie Gminy Wielęń.....	58
Rysunek 2.2. Cele szczegółowe M-GOK w Wieleniu	90
Rysunek 2.3. Szlak Olędrow w Północnej Wielkopolsce	108



CZEŚĆ III



Załącznik nr 2

**Wykaz planowanych do realizacji inwestycji
wraz z określeniem możliwych źródeł finansowania oraz
jednostek odpowiedzialnych za ich realizację**

**STRATEGIA ROZWOJU SPOŁECZNO-GOSPODARCZEGO
MIASTA I GMINY WIELEŃ NA LATA 2015-2024**



Wykaz planowanych do realizacji inwestycji wraz z określeniem możliwych źródeł finansowania oraz jednostek odpowiedzialnych za ich realizację

Tabela 3.1. Wykaz możliwych źródeł finansowania zadań inwestycyjnych zaplanowanych na lata 2015-2024

L.p.	Nazwa zadania	Jednostka odpowiedzialna za realizację zadania	Możliwe źródło finansowania
1.	Budowa, przebudowa, modernizacja dróg gminnych	Gmina Wielka Wieś	<p>Wielkopolski Regionalny Program Operacyjny na lata 2014-2020 (WRPO 2014+) – zgodnie z Szczegółowym Opisem Osi Priorytetowych Oś priorytetowa 5. Transport Działanie 5.1. Infrastruktura drogowa regionu Poddziałanie 5.1.2. Wzmocnienie regionalnego układu powiązań drogowych (drogi powiatowe i gminne) (PI 7b. Zwiększenie mobilności regionalnej poprzez łączenie węzłów drugorzędnych i trzeciorzędnych z infrastrukturą TEN-T, w tym z węzłami multimodalnymi) Zgodnie z zapisami Umowy Partnerskiej w ramach Poddziałania 5.1.2. inwestycje w drogi lokalne możliwe będą jedynie wówczas wtedy gdy zapewnią konieczne bezpośrednie połączenie z siecią TEN-T, portami lotniczymi, terminalami towarowymi, centrami lub platformami logistycznymi. Możliwe finansowanie parkingów typu P&R i B&R – działanie 3.3. Wspieranie strategii niskoemisyjnych w tym mobilność miejsca, poddziałanie 3.3.1. Inwestycje w obszarze transportu miejskiego. Jednak w ramach tego poddziałania realizowanego będą jedynie projekty złożone z dwóch elementów wyszczególnionych dla tego poddziałania w SZOOP WRPO.</p>
2.	Budowa, przebudowa ulic i miejsc parkingowych na terenie miasta	Gmina Wielka Wieś	<p><i>Program Rozwoju Obszarów Wiejskich 2014-2020</i> M07 – Podstawowe usługi i odnowa wsi na obszarach wiejskich 8.2.7.3.1. Budowa lub modernizacja dróg lokalnych Poddziałanie 7.2. Wsparcie inwestycji związanych z tworzeniem, ulepszaniem lub rozbudową wszystkich rodzajów małej infrastruktury, w tym inwestycji w energię odnawialną i w oszczędzanie energii Pomoc może być udzielona na budowę lub modernizację dróg lokalnych i związanych z nimi urządzeń. Określone są jednak warunki kwalifikowalności, które określają, że inwestycja realizowana może być w miejscowościach należących m.in. do gminy miejsko-wiejskiej z wyłączeniem miejscowości/miast liczących powyżej 5 tys. mieszkańców.</p>

**STRATEGIA ROZWOJU SPOŁECZNO-GOSPODARCZEGO
MIASTA I GMINY WIELEŃ NA LATA 2015-2024**



L.p.	Nazwa zadania	Jednostka odpowiedzialna za realizację zadania	Możliwe źródło finansowania
3.	Modernizacja hydroforni przy ul. Międzyleskiej wraz z połączeniem sieci wodociągowej Wielenia Lewobrzeżnego i Prawobrzeżnego oraz budową wodociągu na ul. Piłskiej, Spółdzielczej i Al. Zamkowej	Gmina Wielień, PK „Noteć” Sp. z o.o.	<p>Projekty dotyczące gospodarki wodnej, a więc związane z budową czy modernizacją systemów zaopatrzenia w wodę mogą stanowić jedynie do 50% kosztów danej inwestycji. Muszą być uzupełnieniem zadań związanych z gospodarką ściekową, co oznacza, iż projekty dotyczące budowy sieci wodociągowej otrzymają wsparcie wyłącznie w zakresie zgodnym z ustawą Prawo wodne (tj. przy jednoczesnej realizacji na danym obszarze sieci wodociągowej i sieci kanalizacji sanitarnej) -> działanie 4.3. Gospodarka wodno-ściekowa (WRPO 2014+)</p> <p><i>Program Rozwoju Obszarów Wiejskich 2014-2020</i> M07 – Podstawowe usługi i odnowa wsi na obszarach wiejskich 8.2.7.3.2. Gospodarka wodno-ściekowa Poddziałanie 7.2. Wsparcie inwestycji związanych z tworzeniem, ulepszaniem lub rozbudową wszystkich rodzajów małej infrastruktury, w tym inwestycji w energię odnawialną i w oszczędzanie energii Wsparcie w ramach tego poddziałania obejmuje: Budowę, przebudowę, modernizację lub wyposażenie obiektów budowlanych służących do zaopatrzenia w wodę i odprowadzania ścieków, zakup i montaż urządzeń kanalizacyjnych oraz urządzeń wodociągowych. Określone są jednak warunki kwalifikowalności, które określają, że inwestycja realizowana może być w miejscowościach należących m.in. do gminy miejsko-wiejskiej <u>z wyłączeniem miejscowości/miast liczących powyżej 5 tys. mieszkańców</u>, a także realizowana w miejscowościach poza aglomeracjami zdefiniowanymi w Krajowym Programie Oczyszczania Ścieków Komunalnych.</p>
4.	Budowa sieci wodociągowej dla wsi Mężyk, Hamrzysko, Biała, na odcinku Rosko- Gulcz i innych wraz z modernizacją i rozbudową ujęcia wody w Rosku (studnia i zbiornik zapasu)	Gmina Wielień, PK „Noteć” Sp. z o.o.	
5.	Budowa sieci wodociągowej Dzierżąžno Wielkie-Dębogóra wraz z modernizacją i rozbudową hydroforni w Dzierżąźnie Wielkim	Gmina Wielień, PK „Noteć” Sp. z o.o.	
6.	Wodociągowanie osad Potrzebowice, Łaski, Zawada, Bęglewo, Mniszek wraz z rozbudową	Gmina Wielień, PK „Noteć” Sp. z o.o.	

**STRATEGIA ROZWOJU SPOŁECZNO-GOSPODARCZEGO
MIASTA I GMINY WIELEŃ NA LATA 2015-2024**



L.p.	Nazwa zadania	Jednostka odpowiedzialna za realizację zadania	Możliwe źródło finansowania
	i modernizacja stacji wodociągowej przy ul. Janka z Czarnkowa w Wieleniu		
7.	Kanalizowanie obszarów wiejskich poprzez budowę sieci kanalizacyjnych	Gmina Wieluń, PK „Noteć” Sp. z o.o.	<i>Wielkopolski Regionalny Program Operacyjny na lata 2014-2020 (WRPO 2014+)</i> – zgodnie z Szczegółowym Opisem Osi Priorytetowych Oś priorytetowa 4. Środowisko Działanie 4.3. Gospodarka wodno-ściekowa Poddziałanie 4.3.1. Gospodarka wodno-ściekowa (PI 6b. Inwestowanie w sektor gospodarki wodnej celem wypełniania zobowiązań określonych w dorobku prawnych Unii Europejskiej w zakresie środowiska oraz zaspokojenia wykraczających poza te zobowiązania potrzeb inwestycyjnych, określonych przez państwa członkowskie) <i>Projekty powinny być jednak zgodne z wymogami dyrektywy 91/271/EWG, w zakresie jakości oczyszczonych ścieków i dotyczyć inwestycji dla aglomeracji od 2 000 do 10 tys. RLM ujętych w KPOŚK oraz wynikających z Master Planu dla Dyrektywy Ściekowej.</i>
8.	Budowa kanalizacji sanitarnej na os. Międzyleskim, ul. Piłskiej, Spółdzielczej i Al. Zamkowej w Wieleniu	Gmina Wieluń, PK „Noteć” Sp. z o.o.	<i>Program Rozwoju Obszarów Wiejskich 2014-2020</i> M07 – Podstawowe usługi i odnowa wsi na obszarach wiejskich 8.2.7.3.2. Gospodarka wodno-ściekowa Poddziałanie 7.2. Wsparcie inwestycji związanych z tworzeniem, ulepszaniem lub rozbudową wszystkich rodzajów małej infrastruktury, w tym inwestycji w energię odnawialną i w oszczędzanie energii <i>Wsparcie w ramach tego poddziałania obejmuje: Budowę, przebudowę, modernizację lub wyposażenie obiektów budowlanych służących do zaopatrzenia w wodę i odprowadzania ścieków, zakup i montaż urządzeń kanalizacyjnych oraz urządzeń wodociągowych. Określone są jednak warunki kwalifikowalności, które określają, że inwestycja realizowana może być w miejscowościach należących m.in. do gminy miejsko-wiejskiej z <u>wyłączeniem</u> miejscowości/miast liczących powyżej 5 tys. mieszkańców, a także realizowana w miejscowościach poza aglomeracjami zdefiniowanymi w Krajowym Programie Oczyszczania Ścieków Komunalnych.</i>
9.	Budowa sieci kanalizacji deszczowej na ul. Sosnowej, Leśnej, Daszyńskiego, Traugutta, Wysockiego, Waryńskiego, 27 Stycznia w Wieleniu	Gmina Wieluń, PK „Noteć” Sp. z o.o.	
10.	Przebudowa kanalizacji deszczowej na ul. Czarnkowskiej w Wieleniu	PK „Noteć” Sp. z o.o.	

**STRATEGIA ROZWOJU SPOŁECZNO-GOSPODARCZEGO
MIASTA I GMINY WIELEŃ NA LATA 2015-2024**



L.p.	Nazwa zadania	Jednostka odpowiedzialna za realizację zadania	Możliwe źródło finansowania
11.	Modernizacja przepompowni ścieków na ul. Jana Pawła II w Wieleniu oraz przy ul. Fabrycznej w Miałach	Gmina Wielka Wieś, PK „Noteć” Sp. z o.o.	<i>Program Rozwoju Obszarów Wiejskich 2014-2020</i> M07 – Podstawowe usługi i odnowa wsi na obszarach wiejskich 8.2.7.3.2. Gospodarka wodno-ściekowa Poddziałanie 7.2. Wsparcie inwestycji związanych z tworzeniem, ulepszaniem lub rozbudową wszystkich rodzajów małej infrastruktury, w tym inwestycji w energię odnawialną i w oszczędzanie energii
12.	Wykonanie urządzeń podczyszczających na wylotach sieci kanalizacji deszczowej w Wieleniu ul. Jana Pawła II, w m. Rosko oraz Gulcz	Gmina Wielka Wieś, PK „Noteć” Sp. z o.o.	Wsparcie w ramach tego poddziałania obejmuje: Budowę, przebudowę, modernizację lub wyposażenie obiektów budowlanych służących do zaopatrzenia w wodę i odprowadzania ścieków, zakup i montaż urządzeń kanalizacyjnych oraz urządzeń wodociągowych. Określone są jednak warunki kwalifikowalności, które określają, że inwestycja realizowana może być w miejscowościach należących m.in. do gminy miejsko-wiejskiej z wyłączeniem miejscowości/miast liczących powyżej 5 tys. mieszkańców , a także realizowana w miejscowościach poza aglomeracjami zdefiniowanymi w Krajowym Programie Oczyszczania Ścieków Komunalnych.
13.	Wspieranie budowy przydomowych oczyszczalni ścieków na terenach wiejskich	Gmina Wielka Wieś, PK „Noteć” Sp. z o.o.	Środki WFOŚiGW i NFOŚiGW* (aktualnie nie są znane takie programy, jednakże istnieje możliwość, że pojawią się tego typu programy analogicznie do poprzedniego okresu finansowania)
14.	Rekultywacja składowiska odpadów w Marianowie	Gmina Wielka Wieś, PK „Noteć” Sp. z o.o.	<i>Wielkopolski Regionalny Program Operacyjny na lata 2014-2020 (WRPO 2014+)</i> – zgodnie z Szczegółowym Opisem Osi Priorytetowych Oś priorytetowa 4. Środowisko Działanie 4.2. Gospodarka odpadami Poddziałanie 4.2.1. Tworzenie kompleksowych systemów gospodarki odpadami oraz uzupełnianie istniejących (PI 6a. Inwestowanie w sektor gospodarki odpadami celem wypełnienia zobowiązań określonych w dorobku prawnym Unii w zakresie środowiska oraz wykraczających poza te zobowiązania potrzeb inwestycyjnych, określonych przez państwa członkowskie) Warunkiem wsparcia inwestycji będzie ich uwzględnienie a planie inwestycyjnym w zakresie gospodarki odpadami komunalnym, stanowiącym załącznik do zaktualizowanego Wojewódzkiego Planu Gospodarki Odpadami. <i>Program priorytetowy Ochrona Powierzchni Ziemi, Część 1) Remediacja terenów zdegradowanych i rekultywacja składowisk odpadów (środki krajowe w ramach Narodowego Funduszu Ochrony Środowiska i Gospodarki Wodnej)</i>

**STRATEGIA ROZWOJU SPOŁECZNO-GOSPODARCZEGO
MIASTA I GMINY WIELEŃ NA LATA 2015-2024**



L.p.	Nazwa zadania	Jednostka odpowiedzialna za realizację zadania	Możliwe źródło finansowania
			Rodzaje przedsięwzięć: m.in. Przedsięwzięcia dotyczące zamykania i rekultywacji składowisk odpadów.
15.	Wytyczanie i znakowanie szlaków turystycznych w gminie	Gmina Wielka, stowarzyszenia	<i>Program Rozwoju Obszarów Wiejskich 2014-2020</i> M19 – Wsparcie dla rozwoju lokalnego w ramach inicjatywy LEADER (RLKS – rozwój lokalny kierowany przez społeczność) Możliwość pozyskania środków na finansowanie inwestycji w ramach Lokalnej Grupy Działania. Działanie LEADER realizuje cel szczegółowy 6B „wspieranie lokalnego rozwoju na obszarach wiejskich” w ramach priorytetu 6 „wspieranie włączenia społecznego, ograniczenia ubóstwa i rozwoju gospodarczego na obszarach wiejskich” poprzez wdrażanie lokalnych strategii rozwoju. Jedna LSR będzie realizowana na obszarze zamieszkanym przez minimum 30 000 mieszkańców z obszarów wiejskich i maksimum 150 000 mieszkańców oraz obejmować będzie obszar przynajmniej 2 gmin, których obszary stanowią (bądź zawierają) obszary wiejskie.
16.	Remont i budowa chodników i ścieżek rowerowych- dróg alternatywnego transportu, budowa ścieżki pieszo-rowerowej na terenie gminy wzdłuż szlaku wodnego E 70	Gmina Wielka w współpracy z WZDW w Poznaniu, ZDP w Czarnkowie, RZGW Poznań	<i>Wielkopolski Regionalny Program Operacyjny na lata 2014-2020 (WRPO 2014+)</i> – zgodnie z Szczegółowym Opisem Osi Priorytetowych Oś priorytetowa 3. Energia Działanie 3.3. Wspieranie strategii niskoemisyjnych w tym mobilność miejska Poddziałanie 3.3.1. Inwestycje w obszarze transportu miejskiego (PI 4e. Promowanie strategii niskoemisyjnych dla wszystkich obszarów rodzajów terytoriów, w szczególności dla obszarów miejskich, w tym wspieranie zrównoważonej multimodalnej mobilności miejskiej i działań adaptacyjnych mających oddziaływanie łagodzące na zmiany klimatu)
17.	Modernizacja i rozbudowa oświetlenia ulicznego na terenie gminy	Gmina Wielka, operator systemu energetycznego w gminie	Wymagany Plan Gospodarki Niskoemisyjnej Projekt nr 19 wpisuje się tylko jeśli dotyczy montażu oświetlenia energooszczędnego.
18.	Termomodernizacja obiektów użyteczności publicznej i innych z wykorzystaniem OZE	Gmina Wielka, SAO Wielka, M-GOK Wielka, ABK Wielka	<i>Wielkopolski Regionalny Program Operacyjny na lata 2014-2020 (WRPO 2014+)</i> – zgodnie z Szczegółowym Opisem Osi Priorytetowych Oś priorytetowa 3. Energia Działanie 3.2. Poprawa efektywności energetycznej w sektorze publicznym i mieszkaniowym Poddziałanie 3.2.1. Kompleksowa modernizacja energetyczna budynków użyteczności publicznej (PI 4c. Wspieranie efektywności energetycznej, inteligentnego zarządzania energią i wykorzystywania odnawialnych źródeł energii w infrastrukturze publicznej, w tym w budynkach publicznych i sektorze mieszkaniowym) Wymagany Plan Gospodarki Niskoemisyjnej

**STRATEGIA ROZWOJU SPOŁECZNO-GOSPODARCZEGO
MIASTA I GMINY WIELEŃ NA LATA 2015-2024**



L.p.	Nazwa zadania	Jednostka odpowiedzialna za realizację zadania	Możliwe źródło finansowania
			<i>Program priorytetowy Wspieranie rozproszonych, odnawialnych źródeł energii, Część 2) Prosument – linia dofinansowania z przeznaczeniem na zakup i montaż mikroinstalacji odnawialnych źródeł energii (środki krajowe w ramach Narodowego Funduszu Ochrony Środowiska i Gospodarki Wodnej)</i>
19.	Zagospodarowanie nabrzeża Noteci w Wieleniu. Budowa przystani wodnej i bulwarów nadnoteckich	Gmina Wielęń we współpracy z RZGW Poznań i Lokalnymi Grupami Działania	<i>Wielkopolski Regionalny Program Operacyjny na lata 2014-2020 (WRPO 2014+) – zgodnie z Szczegółowym Opisem Osi Priorytetowych Oś priorytetowa 9. Infrastruktura dla kapitału ludzkiego Działanie 9.2. Rewitalizacja obszarów problemowych Poddziałanie 9.2.1. Rewitalizacja miast i ich dzielnic, terenów wiejskich, przemysłowych i powojennych (PI 9b Wspieranie rewitalizacji fizycznej, gospodarczej i społecznej ubogich społeczności na obszarach miejskich i wiejskich) <i>Zapisy działania zostaną uzupełnione po przyjęciu założeń dotyczących rewitalizacji na szczeblu krajowym. Realizowane będą projekty wynikające z Programów Rewitalizacji, w związku z tym inwestycje będą mogły być finansowane w ramach Działania 9.2. jeżeli będą zlokalizowane na obszarze rewitalizacji.</i></i>
20.	Zagospodarowanie terenów przy ul. Sportowej i Mężykowskiej w Wieleniu na cele rekreacyjno-wypoczynkowe oraz usługowe wraz z przebudową drogi	Gmina Wielęń we współpracy z Zarządem Dróg Powiatowych w Czarnkowie i Lokalnymi Grupami Działania	
21.	Zagospodarowanie miejsc wypoczynku na terenach nadwodnych na obszarze wsi Jaryń, Biała, Dzierżążno Wielkie, Miaty, Wrzeszczyna m. Wielęń	Gmina Wielęń wraz z Lokalnymi Grupami Działania	<i>Program Rozwoju Obszarów Wiejskich 2014-2020 M07 – Podstawowe usługi i odnowa wsi na obszarach wiejskich 8.2.7.3.3. Inwestycje w obiekty pełniące funkcje kulturalne lub kształtowanie przestrzeni publicznej Poddziałanie 7.4. Wsparcie inwestycji w tworzenie, ulepszanie i rozwijanie podstawowych usług lokalnych dla ludności wiejskiej, w tym rekreacji i kultury, i powiązanej infrastruktury <i>Uzyskanie wsparcia możliwe w ramach „ukształtowanie przestrzeni publicznej zgodnie z wymaganiami ładu przestrzennego”. Określone są jednak warunki kwalifikowalności, które określają, że inwestycja realizowana może być w miejscowościach należących m.in. do gminy miejsko-wiejskiej <u>z wyłączeniem</u> miejscowości/miast liczących powyżej 5 tys. mieszkańców.</i></i>

STRATEGIA ROZWOJU SPOŁECZNO-GOSPODARCZEGO MIASTA I GMINY WIELEŃ NA LATA 2015-2024



L.p.	Nazwa zadania	Jednostka odpowiedzialna za realizację zadania	Możliwe źródło finansowania
22.	Renowacją obiektów zabytkowych i o znaczeniu historycznym dla Wielunia	Gmina Wielień, M-GOK Wielień, ABK Wielień	<p><i>Wielkopolski Regionalny Program Operacyjny na lata 2014-2020 (WRPO 2014+) – zgodnie z Szczegółowym Opisem Osi Priorytetowych</i> Oś priorytetowa 4. Środowisko Działanie 4.4. Zachowanie, ochrona, promowanie i rozwój dziedzictwa naturalnego i kulturowego Poddziałanie 4.4.1. Inwestycje w obszarze dziedzictwa kulturowego regionu (PI 6c. Zachowanie, ochrona, promowanie i rozwój dziedzictwa naturalnego i kulturowego) <i>Warto zaznaczyć, że wsparcie nie będzie udzielane na budowę od podstaw nowej infrastruktury kulturalnej.</i></p>
23.	Odrestaurowanie i renowacja obiektów kultury sakralnej	Gmina Wielień, Powiat Czarnkowsko-Trzcianecki	<p><i>Program Rozwoju Obszarów Wiejskich 2014-2020</i> M07 – Podstawowe usługi i odnowa wsi na obszarach wiejskich 8.2.7.3.5. Inwestycje w targowiska lub obiekty budowlane przeznaczone na cele promocji lokalnych produktów Poddziałanie 7.6. Wsparcie badań i inwestycji związanych z utrzymaniem, odbudową i poprawą stanu dziedzictwa kulturowego i przyrodniczego wsi, krajobrazu wiejskiego i miejsc o wysokiej wartości przyrodniczej, w tym dotyczące powiązanych aspektów społeczno-gospodarczych oraz środków w zakresie świadomości środowiskowej <i>Wsparcie w ramach tego typu operacji obejmuje m.in. odnowę lub poprawę stanu zabytkowych obiektów budowlanych, służących zachowaniu dziedzictwa kulturowego. Pomoc będzie przyznana jeżeli operacja będzie realizowana w miejscowości należącej do m.in. do gminy miejsko-wiejskiej z wyłączeniem miejscowości/miast liczących powyżej 5 tys. mieszkańców.</i></p>
24.	Remont i modernizacja wraz z adaptacją na Izbę Pamięci Wielęńskiej w budynku Ośrodka Kultury Strzelnica w Wieleniu	Gmina Wielień, M-GOK Wielień	<p><i>Wielkopolski Regionalny Program Operacyjny na lata 2014-2020 (WRPO 2014+) – zgodnie z Szczegółowym Opisem Osi Priorytetowych</i> Oś priorytetowa 9. Infrastruktura dla kapitału ludzkiego Działanie 9.2. Rewitalizacja obszarów problemowych Poddziałanie 9.2.1. Rewitalizacja miast i ich dzielnic, terenów wiejskich, przemysłowych i powojennych (PI 9b Wspieranie rewitalizacji fizycznej, gospodarczej i społecznej ubogich społeczności na obszarach miejskich i wiejskich) <i>Zapisy działania zostaną uzupełnione po przyjęciu założeń dotyczących rewitalizacji na szczeblu krajowym. Realizowane będą projekty wynikające z Programów Rewitalizacji.</i></p>
25.	Rewitalizacja i renowacja Starego Miasta wraz z przebudową targowiska, miejsc handlowych i parkingowych	Gmina Wielień wraz z Lokalnymi Grupami Działania	<p><i>Wielkopolski Regionalny Program Operacyjny na lata 2014-2020 (WRPO 2014+) – zgodnie z Szczegółowym Opisem Osi Priorytetowych</i> Oś priorytetowa 9. Infrastruktura dla kapitału ludzkiego Działanie 9.2. Rewitalizacja obszarów problemowych Poddziałanie 9.2.1. Rewitalizacja miast i ich dzielnic, terenów wiejskich, przemysłowych i powojennych (PI 9b Wspieranie rewitalizacji fizycznej, gospodarczej i społecznej ubogich społeczności na obszarach miejskich i wiejskich) <i>Zapisy działania zostaną uzupełnione po przyjęciu założeń dotyczących rewitalizacji na szczeblu krajowym. Realizowane będą projekty wynikające z Programów Rewitalizacji.</i></p> <p><i>Program Rozwoju Obszarów Wiejskich 2014-2020</i> M07 – Podstawowe usługi i odnowa wsi na obszarach wiejskich 8.2.7.3.4. Inwestycje w targowiska lub obiekty budowlane przeznaczone na cele promocji lokalnych produktów</p>

**STRATEGIA ROZWOJU SPOŁECZNO-GOSPODARCZEGO
MIASTA I GMINY WIELEŃ NA LATA 2015-2024**



L.p.	Nazwa zadania	Jednostka odpowiedzialna za realizację zadania	Możliwe źródło finansowania
			Poddziałanie 7.4. Wsparcie inwestycji w tworzenie, ulepszenie i rozwijanie podstawowych usług lokalnych dla ludności wiejskiej, w tym rekreacji i kultury, i powiązanej infrastruktury. Wsparcie w ramach tego typu operacji obejmuje budowę lub modernizację targowisk lub obiektów budowlanych przeznaczonych na cele promocji lokalnych produktów. Pomoc będzie przyznana jeżeli operacja będzie realizowana w miejscowości liczącej nie więcej niż 200 tys. mieszkańców.
26.	Zagospodarowanie terenów przy Zespole Szkół w Wieleniu wraz z przebudową istniejącego budynku na cele oświatowe, kulturalne i historyczne oraz uporządkowanie nieczynnego cmentarza przy ul. Dworcowej	Gmina Wielień, SAO Wielień, M-GOK Wielień	<i>Program Rozwoju Obszarów Wiejskich 2014-2020</i> M19 – Wsparcie dla rozwoju lokalnego w ramach inicjatywy LEADER (RLKS – rozwój lokalny kierowany przez społeczność) Możliwość pozyskania środków na finansowanie inwestycji w ramach Lokalnej Grupy Działania. Działanie LEADER realizuje cel szczegółowy 6B „wspieranie lokalnego rozwoju na obszarach wiejskich” w ramach priorytetu 6 „wspieranie włączenia społecznego, ograniczenia ubóstwa i rozwoju gospodarczego na obszarach wiejskich” poprzez wdrażanie lokalnych strategii rozwoju. Jedna LSR będzie realizowana na obszarze zamieszkanym przez minimum 30 000 mieszkańców z obszarów wiejskich i maksimum 150 000 mieszkańców oraz obejmować będzie obszar przynajmniej 2 gmin, których obszary stanowią (bądź zawierają) obszary wiejskie.
27.	Modernizacja bazy oświatowej na terenie gminy	Gmina Wielień, SAO Wielień	<i>Wielkopolski Regionalny Program Operacyjny na lata 2014-2020 (WRPO 2014+)</i> – zgodnie z Szczegółowym Opisem Osi Priorytetowych Oś priorytetowa 9. Infrastruktura dla kapitału ludzkiego Działanie 9.3. Inwestowanie w rozwój infrastruktury edukacyjnej i szkoleniowej Poddziałanie 9.3.3. Inwestowanie w rozwój infrastruktury edukacji ogólnokształcącej (PI 10a Inwestowanie w kształcenie, szkolenie oraz szkolenie zawodowe na rzecz zdobywania umiejętności i uczenia się przez całe życie poprzez rozwój infrastruktury edukacyjnej i szkoleniowej)
28.	Poprawa ogólnodostępnej bazy rekreacyjno- sportowej	Gmina Wielień, SAO Wielień	Dofinansowana będzie mogła być wyłącznie budowa, przebudowa, rozbudowa, adaptacja, modernizacja oraz wyposażenie obiektów podnoszących sprawność fizyczną, które należą do infrastruktury dydaktycznej szkół i placówek systemu oświaty kształcenia ogólnego. Inwestycje w infrastrukturę podnoszącą sprawność fizyczną uczniów mogą być realizowane wyłącznie jako uzupełnienie braków bądź niedoborów w istniejących placówkach edukacyjnych, przy uwzględnieniu diagnoz demograficznych. Nie przewiduje się dofinansowania hal widowiskowo-sportowych, pływalni, lodowisk i stadionów.
29.	Budowa hali sportowej w Wieleniu	Gmina Wielień	<i>LEMUR – Energooszczędne Budynki Użyteczności Publicznej</i>

**STRATEGIA ROZWOJU SPOŁECZNO-GOSPODARCZEGO
MIASTA I GMINY WIELEŃ NA LATA 2015-2024**



L.p.	Nazwa zadania	Jednostka odpowiedzialna za realizację zadania	Możliwe źródło finansowania
			<p>Celem programu jest zmniejszenie zużycia energii, a w konsekwencji ograniczenie lub uniknięcie emisji CO₂ w związku z projektowaniem i budową nowych energooszczędnych budynków użyteczności publicznej oraz zamieszkania zbiorowego.</p> <p>Możliwość uzyskania dotacji na sporządzenie dokumentacji technicznej oraz pożyczki na budowę nowych energetycznych m.in. budynków użyteczności publicznej. Minimalny koszt całkowity przedsięwzięcia, ustalony na podstawie kosztorysu inwestorskiego wynosi 1 mln zł.</p>
30.	Modernizacja i remont obiektów podstawowej opieki zdrowotnej na terenie gminy	Gmina Wieliczka, ABK Wieliczka	<p>Wielkopolski Regionalny Program Operacyjny na lata 2014-2020 (WRPO 2014+) – zgodnie z Szczegółowym Opisem Osi Priorytetowych</p> <p>Oś priorytetowa 9. Infrastruktura dla kapitału ludzkiego</p> <p>Działanie 9.1. Inwestycje w infrastrukturę zdrowotną i społeczną</p> <p>Poddziałanie 9.1.1. Infrastruktura ochrony zdrowia</p> <p>(PI 9a Inwestycje w infrastrukturę zdrowotną i społeczną, które przyczyniają się do rozwoju krajowego, regionalnego i lokalnego, zmniejszenie nierówności w zakresie stanu zdrowia, promowanie włączenia społecznego poprzez lepszy dostęp do usług społecznych, kulturalnych i rekreacyjnych, oraz przejścia z usług instytucjonalnych na usługi na poziomie społeczności lokalnych)</p> <p>Projekty dla tego działania mogą być realizowane jedynie jeśli dotyczą świadczeń zdrowotnych w zakresie chorób będących przyczyną dezaktywizacji zawodowej oraz wynikających ze specyficznie zdiagnozowanych potrzeb regionalnych, a także świadczeń istotnych z punktu widzenia trendów demograficznych. Jeżeli zostaną zidentyfikowane takie potrzeby, inwestycje prowadzone w ramach tego narzędzia mogą dotyczyć także podmiotów udzielających świadczeń w zakresie podstawowej opieki zdrowotnej .</p>
31.	Modernizacja i budowa sal wiejskich we wsiach: Wrzeszczyna, Kuźniczka, Dębogóra, Miąły, Marianowo-Herbertowo	Gmina Wieliczka, ABK Wieliczka, PK „Noteć” Sp. z o.o.	<p>Program Rozwoju Obszarów Wiejskich 2014-2020</p> <p>M07 – Podstawowe usługi i odnowa wsi na obszarach wiejskich</p> <p>8.2.7.3.3. Inwestycje w obiekty pełniące funkcje kulturalne lub kształtowanie przestrzeni publicznej</p> <p>Poddziałanie 7.4. Wsparcie inwestycji w tworzenie, ulepszanie i rozwijanie podstawowych usług lokalnych dla ludności wiejskiej, w tym rekreacji i kultury, i powiązanej infrastruktury</p> <p>Uzyskanie wsparcia możliwe w ramach „budowy, modernizacji lub wyposażenie budynków pełniących funkcje kulturalne, w tym świetlic i domów kultury”. Określone są jednak warunki kwalifikowalności, które określają, że inwestycja realizowana może być w miejscowościach należących m.in. do gminy miejsko-wiejskiej <u>z wyłączeniem miejscowości/miast liczących powyżej 5 tys. mieszkańców.</u></p>

**STRATEGIA ROZWOJU SPOŁECZNO-GOSPODARCZEGO
MIASTA I GMINY WIELEŃ NA LATA 2015-2024**



L.p.	Nazwa zadania	Jednostka odpowiedzialna za realizację zadania	Możliwe źródło finansowania
32.	Stworzenie miejsc dziennego pobytu seniorów	Gmina Wielęń, prywatny inwestor, MGOPS Wielęń, ABK Wielęń	<p><i>Wielkopolski Regionalny Program Operacyjny na lata 2014-2020 (WRPO 2014+) – zgodnie z Szczegółowym Opisem Osi Priorytetowych</i> Oś priorytetowa 9. Infrastruktura dla kapitału ludzkiego Działanie 9.1. Inwestycje w infrastrukturę zdrowotną i społeczną Poddziałanie 9.1.2. Infrastruktura społeczna (PI 9a Inwestycje w infrastrukturę zdrowotną i społeczną, które przyczyniają się do rozwoju krajowego, regionalnego i lokalnego, zmniejszenie nierówności w zakresie stanu zdrowia, promowanie włączenia społecznego poprzez lepszy dostęp do usług społecznych, kulturalnych i rekreacyjnych, oraz przejścia z usług instytucjonalnych na usługi na poziomie społeczności lokalnych) Nie będzie wspierana infrastruktura służąca powstawaniu nowych miejsc realizacji usług społecznych świadczonych w interesie ogólnym w formach instytucjonalnych.</p>
33.	Budowa infrastruktury technicznej na terenach przewidzianych pod nową zabudowę	Gmina Wielęń, PK „Noteć” Sp. z o.o.	Brak zewnętrznych źródeł finansowania.
34.	Rozwijanie budownictwa wielorodzinnego na terenie gminy	Gmina Wielęń, TBS, ABK Wielęń, inwestor prywatny	Brak zewnętrznych źródeł finansowania.
35.	Budowa nowych obiektów przeznaczonych na cele handlowo-użytkowe i mieszkalne w Wieleniu	Gmina Wielęń, ABK Wielęń, TBS, inwestor prywatny	Brak zewnętrznych źródeł finansowania.
36.	Renowacja, modernizacja i remonty budynków komunalnych	ABK Wielęń, Gmina Wielęń	<p><i>Wielkopolski Regionalny Program Operacyjny na lata 2014-2020 (WRPO 2014+) – zgodnie z Szczegółowym Opisem Osi Priorytetowych</i> Oś priorytetowa 3. Energia Działanie 3.2. Poprawa efektywności energetycznej w sektorze publicznym i mieszkaniowym Poddziałanie 3.2.2. Kompleksowa modernizacja energetyczna wielorodzinnych budynków mieszkalnych</p>

**STRATEGIA ROZWOJU SPOŁECZNO-GOSPODARCZEGO
MIASTA I GMINY WIELEŃ NA LATA 2015-2024**



L.p.	Nazwa zadania	Jednostka odpowiedzialna za realizację zadania	Możliwe źródło finansowania
37.	Odrestaurowanie i renowacja budynków komunalnych: Drowska 2 i 2a, Drowska 3, Drowska 9, Staszica 5, Chopina 7	Gmina Wielka Wieś, ABK Wielka Wieś	(PI 4c. Wspieranie efektywności energetycznej, inteligentnego zarządzania energią i wykorzystywania odnawialnych źródeł energii w infrastrukturze publicznej, w tym w budynkach publicznych i sektorze mieszkaniowym) Wymagany Plan Gospodarki Niskoemisyjnej
38.	Utworzenie zasobu lokali socjalnych na terenie gminy	Gmina Wielka Wieś, ABK Wielka Wieś	<p><i>Wielkopolski Regionalny Program Operacyjny na lata 2014-2020 (WRPO 2014+) – zgodnie z Szczegółowym Opisem Osi Priorytetowych</i></p> <p>Oś priorytetowa 9. Infrastruktura dla kapitału ludzkiego</p> <p>Działanie 9.1. Inwestycje w infrastrukturę zdrowotną i społeczną</p> <p>Poddziałanie 9.1.2. Infrastruktura społeczna</p> <p>(PI 9a Inwestycje w infrastrukturę zdrowotną i społeczną, które przyczyniają się do rozwoju krajowego, regionalnego i lokalnego, zmniejszenie nierówności w zakresie stanu zdrowia, promowanie włączenia społecznego poprzez lepszy dostęp do usług społecznych, kulturalnych i rekreacyjnych, oraz przejścia z usług instytucjonalnych na usługi na poziomie społeczności lokalnych)</p> <p><i>Finansowe wsparcie ze środków EFRR nie przysługuje na przedsięwzięcia, których realizacja współfinansowana jest ze środków Funduszu Dopłat w oparciu o ustawę z dnia 8 grudnia 2006 r. o finansowym wsparciu tworzenia lokali socjalnych, mieszkań chronionych, noclegowni i domów dla bezdomnych (Dz.U. z dnia 29 grudnia 2006 r.).</i></p> <p><i>Program wsparcia budownictwa socjalnego ze środków Funduszu Dopłat (program rządowy)</i></p> <p>Gminy otrzymują wsparcie na realizację przedsięwzięć polegających na tworzeniu lokali socjalnych, noclegowni, domów dla bezdomnych, mieszkań chronionych oraz lokali wchodzących w skład mieszkaniowego zasobu gminy niestanowiących lokali socjalnych (lokali komunalnych) <i>pod warunkiem powiększenia zasobu lokali socjalnych lub mieszkań chronionych o lokale w liczbie i o łącznej powierzchni użytkowej co najmniej równej liczbie i łącznej powierzchni użytkowej lokali komunalnych.</i></p> <p>Rodzaje realizowanych przedsięwzięć</p> <ul style="list-style-type: none"> - budowa budynku w tym rozbudowa lub nadbudowa (na nieruchomości stanowiącej własność inwestora lub będącej w jego użytkowaniu wieczystym)*, - remont lub przebudowa budynku lub części takiego budynku (będącego własnością inwestora i przeznaczonego na pobyt ludzi) *, - zmiana sposobu użytkowania budynku albo części takiego budynku będącego własnością inwestora, wymagającego dokonania remontu lub przebudowy*,

**STRATEGIA ROZWOJU SPOŁECZNO-GOSPODARCZEGO
MIASTA I GMINY WIELEŃ NA LATA 2015-2024**



L.p.	Nazwa zadania	Jednostka odpowiedzialna za realizację zadania	Możliwe źródło finansowania
			<ul style="list-style-type: none"> - nabycie lokali mieszkalnych lub budynku mieszkalnego, - nabycie lokali mieszkalnych lub budynku połączone z ich remontem, - pokrycie części kosztów przedsięwzięcia polegającego na tworzeniu lokali mieszkalnych przez Towarzystwo Budownictwa Społecznego
39.	Zwiększenie dostępności mieszkańców do e-usług na terenie gminy	Operator sieci, dostawca e-usług, Gmina Wielka Wieś, M-GOK Wielka Wieś, SAO Wielka Wieś, MGOPS Wielka Wieś	<p><i>Wielkopolski Regionalny Program Operacyjny na lata 2014-2020 (WRPO 2014+) – zgodnie z Szczegółowym Opisem Osi Priorytetowych</i> Oś priorytetowa 2. Społeczeństwo informacyjne Działanie 2.1. Rozwój elektronicznych usług publicznych Poddziałanie 2.1.1. Rozwój elektronicznych usług publicznych (PI 2c. Wzmocnienie zastosować TIK dla e-administracji, e-uczenia się, e-włączenia społecznego, e-kultury i e-zdrowia)</p> <p><i>Program Operacyjny Polska Cyfrowa na lata 2014-2020 – Szczegółowy Opis Osi Priorytetowych</i> Oś priorytetowa II E-administracja i otwarty rząd Działanie 2.4. Tworzenie usług i aplikacji wykorzystujących e-usługi publiczne i informacje sektora publicznego (PI 2c. Wzmocnienie zastosować TIK dla e-administracji, e-uczenia się, e-włączenia społecznego, e-kultury i e-zdrowia)</p>



CZEŚĆ IV



Załącznik nr 3

Raport z konsultacji społecznych



Spis treści - ZAŁĄCZNIK NR 3

1. Konsultacje społeczne Strategii	168
2. Wnioski z konsultacji społecznych	198
2.1. Misja, wizja oraz cele strategiczne i operacyjne	198
2.2. Zestawienie zgłoszonych uwag i propozycji	201
2.3. Uzasadnienie dla zgłoszonych propozycji/uwag	204
2.4. Zadania strategiczne	208
3. Podsumowanie.....	210
Spis tabel.....	211
Spis wykresów	211
Spis rysunków	212



Raport z konsultacji społecznych

1. Konsultacje społeczne Strategii

Konsultacje społeczne to forma dialogu pomiędzy przedstawicielami władz i mieszkańcami. Konsultacje określane są również mianem procesu, w którym obywatele uzyskują informacje na temat planowanych do przeprowadzenia działań, które wpływać będą także na ich życie. Głównym celem tego procesu jest wspólne wypracowanie takich rozwiązań, które będą w pełni uwzględniały potrzeby wszystkich mieszkańców. Nie opiera się on jedynie na przedstawieniu planów lecz przede wszystkim na wysłuchaniu/zebraniu opinii, przeanalizowaniu ich, odpowiednim modyfikowaniu i informowaniu o efektach końcowych.

Pierwsze konsultacje społeczne w sprawie opracowania „Strategii Rozwoju Społeczno-Gospodarczego Miasta i Gminy Wieliczka na lata 2015-2024” odbyły się 18 marca 2015 roku w Sali Herbowej Ośrodka Kultury „Strzelnica” w Wieliczce. Podczas spotkania przedstawiono najważniejsze informacje na temat sytuacji społeczno-gospodarczej w Gminie Wieliczka, które zostały opracowane na podstawie ogólnodostępnych danych statystycznych dostępnych na stronie internetowej Miasta i Gminy Wieliczka oraz Głównego Urzędu Statystycznego, a także na podstawie danych udostępnionych przez Urząd Miejski w Wieliczce, Miejsko-Gminny Ośrodek Pomocy Społecznej w Wieliczce oraz Komisariat Policji w Wieliczce. Druga część spotkania miała charakter warsztatowy.

W ramach prac warsztatowych, uczestników spotkania podzielono na pięć grup. Każdy z zespołów zajmował się innym obszarem tematycznym. Obszarami tymi były: przestrzeń i infrastruktura, gospodarka, społeczeństwo, środowisko oraz turystyka. Każdy z zespołów miał za zadanie zidentyfikować najważniejsze problemy dotyczące poszczególnych obszarów tematycznych oraz zaproponować sposób ich rozwiązania. Efekty prac poszczególnych zespołów przedstawiono w poniższych tabelach.



Liderem pierwszej grupy, reprezentującej obszar: przestrzeń i infrastruktura była Izabela Forecka-Fręsko (*inspektor ds. planowania przestrzennego*). W skład zespołu wchodziły następujące osoby:

- Jan Graczyk (*Zastępca Burmistrza Wielunia*);
- Marek Dolny (*Sekretarz Gminy Wielień*);
- Maria Lange (*mieszkanka*);
- Zenon Dolny (*mieszkaniec*);
- Alina Dolna (*mieszkanka, przedsiębiorca*);
- Danuta Waroś (*PSL Wielień*);
- Justyna Nowakowska (*Zastępca Skarbnika Gminy Wielień*);
- Bożena Stankiewicz (*Inspektor ds. sprzedaży mienia komunalnego, rolnictwa i gospodarki gruntami*);
- Radosław Janecki (*Kierownik Referatu Techniczno-Inwestycyjnego*).

Tabela 4.1. Formularz problemów – przestrzeń i infrastruktura

Ranga	Sprecyzowany problem	Sposób rozwiązania problemu
1	Zły stan techniczny dróg gminnych	Remont i modernizacja dróg
2	Brak sieci wodociągowych i kanalizacyjnych na terenie wsi	Budowa sieci wodociągowej, oczyszczalni i sieci kanalizacyjnej na terenie wsi
3	Brak chodników i ścieżek rowerowych na terenie miasta i gminy	Remont i budowa chodników i ścieżek rowerowych
4	Zbyt mała liczba miejsc parkingowych	Budowa parkingów na terenie miasta z uwzględnieniem terenu przy szkole podstawowej
5	Brak komunikacji drogowej w kierunku północnym	Modernizacja drogi wojewódzkiej w kierunku Przesiek
6	Zły stan wody pitnej w Wieleniu Lewobrzeżnym	Modernizacja hydroforni wraz z połączeniem sieci Wielenia Lewobrzeżnego z Prawobrzeżnym
7	Brak i zły stan techniczny świetlic wiejskich	Modernizacja i budowa sal wiejskich
8	Niszcząca substancja mieszkaniowa i usługowa na obszarze Starego Miasta	Rewitalizacja i renowacja Starego Miasta wraz



Ranga	Sprecyzowany problem	Sposób rozwiązania problemu
		z budową targowiska miejskiego (Nowe Miasto)
9	Duże natężenie ruchu na terenie Starego Miasta	Wystąpienie do UW i Marszałka o ujęcie inwestycji w planach wyższego rządu
10	Brak uzbrojonych terenów inwestycyjnych	Budowa infrastruktury (wprowadzenie do WPI)
11	Zły stan sieci energetycznych na terenie gminy (średnie i niskie napięcie)	Wystąpienie do ENEA z wnioskiem o modernizację sieci przesyłowych oraz średniego i niskiego napięcia
12	Zły stan oświetlenia ulicznego	Nowoczesne rozwiązania w zakresie oświetlenia
13	Brak publicznie dostępnych terenów wypoczynkowych	Zagospodarowanie terenu powyrobiskowego przy ul. Sportowej (amfiteatr, plac zabaw, pole kempingowe, korty tenisowe)
14	Brak kąpielisk na terenie miasta i gminy	Utworzenie kąpieliska na obszarze wsi Jaryń, Biała, Dzierżążno Wielkie
15	Brak podstawowej infrastruktury rekreacyjnej nabrzeża Noteci	Zagospodarowanie nabrzeża Noteci na terenie miasta
16	Brak terenów do rozwoju zabudowy mieszkaniowej	Opracowanie planu zagospodarowania wyznaczającego nowe tereny pod rozwój zabudowy mieszkaniowej
17	Uporządkowanie terenów nieczynnego cmentarza przy ul. Dworcowej	Zagospodarowanie terenu nieczynnego cmentarza z przeznaczeniem na ogólnodostępny park
18	Wysokie koszty utrzymania obiektów użyteczności publicznej	Termomodernizacja obiektów użyteczności publicznej połączona z nowoczesnymi rozwiązaniami z zakresu ciepłownictwa
19	Bezpieczeństwo uczniów Szkoły Podstawowej w Wieliczce	Budowa zatoczek autobusowych przy szkole

Liderem zespołu, który zajmował się identyfikacją problemów w sferze gospodarki był Mirosław Myszkowski (*Przewodniczący Rady Miejskiej w Wieliczce*), a pozostali członkowie to:

- Justyna Gaborek (*Firma Usługowo-Budowlana, DPS.RM*);
- Angelika Heppner (*Powiatowy Urząd Pracy w Czarnkowie – Filia w Wieliczce*);
- Krzysztof Drab (*członek Stowarzyszenia Przyjaciół Św. Zygmunta Felińskiego w Wieliczce, ZDPS.RM*).



Tabela 4.2. Formularz problemów – gospodarka

Ranga	Sprecyzowany problem	Sposób rozwiązania problemu
1	Wspieranie małych i średnich przedsiębiorstw w zakresie zleceń przez gminę na prace budowlane	Organizowanie ogólnodostępnych przetargów;
		Realizacja przez różne firmy (przez kilka firm), a nie ciągle przez jedną
2	Aktywna działalność reklamowa gminy w zakresie pozyskiwania inwestorów zewnętrznych	Ulgi dla dużych firm chcących inwestować w Gminie Wieluń/możliwość rozbudowy
3	Brak grup producentów rolnych	Pomoc rolnikom i edukacja w tym zakresie
4	Aktywizacja zawodowa grup zagrożonych wykluczeniem społecznym	Zabezpieczenie środków finansowych na wkład własny, np. roboty publiczne, prace interwencyjne, zatrudnienie po stażu
5	Słaba jakość usług telekomunikacyjnych (Internet)	Zachęcanie operatorów przez gminę
6	„Nie ma dojazdu, nie ma biznesu” – Drogi	Zlecenie naprawy lokalnym firmom
7	Brak punktu informacyjnego dotyczącego pozyskania środków zewnętrznych przez lokalne firmy	Organizacja takiego punktu na terenie gminy
8	Wsparcie w zakresie zatrudnienia bezrobotnych przez lokalne firmy i sektor rolnictwa	Dofinansowanie na utworzenie nowych miejsc pracy
9	Promowanie biznesu lokalnego na zewnątrz	Przygotowanie oferty,
		Organizowanie udziału w targach

W skład grupy zajmującej się obszarem: społeczeństwo wchodziły następujące osoby:

- Joanna Sowa – lider grupy (*Radna Rady Miejskiej w Wieleniu*);
- Alicja Adamczyk (*Dyrektor Miejsko-Gminnego Ośrodka Kultury w Wieleniu*);
- Marcin Skotarczyk (*Komendant Komisariatu Policji w Wieleniu*);
- Katarzyna Kędzierska (*Przewodnicząca Rady Osiedla „Południe” w Wieleniu*);
- Barbara Jabłońska (*sołtys wsi Zielonowo*);
- Katarzyna Łapawa-Siarnik (*Dyrektor Szkoły Podstawowej w Dzierżążnie Wielkim*);
- Andrzej Skowroński (*sołtys wsi Kuźniczka*);
- Czesław Nowakowski (*Radny Rady Powiatu Czarnkowsko-Trzcianeckiego*);
- Tadeusz Hermanowicz (*sołtys wsi Dzierżążno Wielkie*);
- Przemysław Grześkowiak (*Dyrektor Samorządowej Administracji Oświatowej w Wieleniu*);



- Krystyna Smolak (*Miejsko-Gminny Ośrodek Pomocy Społecznej w Wieliczce*);
- Emilia Zwolińska (*Miejsko-Gminny Ośrodek Pomocy Społecznej w Wieliczce*);
- Regina Dolna (*Dyrektor Szkoły Podstawowej w Wieliczce*);
- Grzegorz Widman (*sołtys wsi Marianowo*);
- Aldona Grzebyta (*Dyrektor Gminnego Przedszkola w Wieliczce*);
- Aniceta Dolna (*członek Zespołu „Caritas” przy parafii pw. św. Michała w Wieliczce*);
- Krzysztof Korybalski (*członek Rady Sołectkiej wsi Zielonowo*).

Tabela 4.3. Formularz problemów – społeczeństwo

Ranga	Sprecyzowany problem	Sposób rozwiązania problemu
1	Brak odpowiedniej infrastruktury rekreacyjnej i sportowej przy szkołach	Wybudowanie i udostępnienie infrastruktury sportowej i rekreacyjnej (Dzierżażno)
2	Problem dowozu dzieci do szkół	Dostosowanie do ustawy o systemie oświaty
3	Bezpieczeństwo uczniów uczęszczających do szkoły podstawowej w Wieliczce	Zagospodarowanie terenu przed budynkiem szkoły, budowa zatoczki dla autobusów szkolnych
4	Modernizacja placów zabaw przy przedszkolach i oddziałach przedszkolnych	Pozyskanie środków
5	Ryzykowne zachowania wśród młodzieży (alkohol, narkotyki)	Profilaktyka wśród dzieci, młodzieży i rodziców – współpraca z osobami, które wyszły z nałogów
6	Przemoc w rodzinie	Pomoc psychologa
7	Brak miejsc pracy	Pozyskanie inwestorów zewnętrznych i tworzenie spółdzielni socjalnych
8	Brak dostępnych lekarzy specjalistów dla ludzi ubogich	Zwiększenie oferty w ramach NFZ
9	Brak poradni ginekologicznej w ramach NFZ	Zatrudnienie specjalisty i wyznaczenie pomieszczenia na przychodnię
10	Brak mieszkań socjalnych	Pozyskanie środków unijnych na remonty
11	Zagrożone bezpieczeństwo mieszkańców w porze wieczornej i nocnej	Zwiększenie kontroli
12	Uczestniczenie nietrzeźwych kierowców w ruchu drogowym	Zwiększenie kontroli
13	Brak ścieżek rowerowych i zły stan dróg	Budowa ścieżek i polepszenie nawierzchni dróg



Ranga	Sprecyzowany problem	Sposób rozwiązania problemu
14	Zła łączność internetowa i telefoniczna	Uruchomienie sieci światłowodowej i zwiększenie liczby wież przekaźnikowych
15	Niedostateczna baza infrastruktury kulturalnej	Wybudowanie amfiteatru w Wieleniu
16	Bezdomni w okresie zimowym	Udostępnienie pomieszczenia z możliwością wykąpania się i zjedzenia posiłku
17	Niski stopień współpracy pomiędzy lokalnymi przedsiębiorcami a szkołami ponadgimnazjalnymi	Współpraca między lokalnymi przedsiębiorcami, a szkołami ponadgimnazjalnymi

Liderem grupy reprezentującej obszar: środowisko był Piotr Kępa (*Zastępca Nadleśniczego Nadleśnictwa Potrzebowice*). Pozostali członkowie to:

- Elżbieta Rybarczyk (*Burmistrz Wielenia*);
- Adam Pazurek (*Prezes Przedsiębiorstwa Komunalnego „Noteć” Sp. z o.o. w Wieleniu*);
- Karol Nowakowski (*Dyrektor Zespołu Szkół w Wieleniu*);
- Tadeusz Borczyk (*Radny Rady Miejskiej w Wieleniu*);
- Wiesław Pedda (*Radny Rady Miejskiej w Wieleniu*);
- Wiktor Kowalczyk (*Radny Rady Miejskiej w Wieleniu*);
- Jan Pawełczyk (*Dyrektor Szkoły Podstawowej w Miałach*);
- Roman Frąckowiak (*Zastępca Dyrektora Szkół w Rosku*).

Tabela 4.4. Formularz problemów – środowisko

Ranga	Sprecyzowany problem	Sposób rozwiązania problemu
1	Niska świadomość ekologiczna wśród mieszkańców i uczniów szkół	Edukacja ekologiczna
2	System odbioru i selekcji odpadów, główne źródła zanieczyszczeń (kontrolowane, niekontrolowane), utylizacja odpadów	Nacisk na segregację odpadów, ekologiczne źródła ciepła, systemy odnawialnych źródeł energii, dofinansowanie ze strony gminy
3	Ochrona wód powierzchniowych i podziemnych – szamba na terenach posesji mieszkalnych	Rozbudowa sieci kanalizacyjnej na całą gminę, ewentualnie oczyszczalnie przydomowe (preferowane i dofinansowane przez gminę)



Ranga	Sprecyzowany problem	Sposób rozwiązania problemu
	i zbiorniki na gnojówkę i gnojowicę w gospodarstwach rolnych	
4	Funkcjonowanie systemu ujmowania i przesyłania wody pitnej	Rozbudowa sieci wodociągowej
5	Rozwijanie zainteresowań ochroną przyrody, zachowanie cennych gatunków roślin i zwierząt	Edukacja proprzyrodnicza, w tym zapoznanie z rzadkimi gatunkami roślin i zwierząt
6	Ograniczenie populacji bobra i zwierząt leśnych (dziki itd.), szkody na wałach.	Odławianie, ewentualnie odstrzał, przemieszczanie na inne tereny

W grupie reprezentującej obszar: turystyka pracowały następujące osoby:

- Andrzej Wojciechowski - lider grupy (*Prezes Stowarzyszenia Rozwoju Turystyki „Bukówka”*);
- Maria Rau-Heina (*Gospodarstwo Agroturystyczne „Dwór i Stajnia” w Dębogórze*);
- Hanna Forbrich (*Inspektor ds. promocji i rozwoju Gminy Wieliczka*);
- Andrzej Gajdziński (*Prezes Międzyszkolnego Klubu Sportowego „Muszkiet” w Wieliczce*);
- Andrzej Dolny (*członek Zarządu Stowarzyszenia Ziemia Wielicka*);
- Krzysztof Drab (*członek Stowarzyszenia Przyjaciół Św. Zygmunta Felińskiego w Wieliczce, ZDPS.RM*).

Tabela 4.5. Formularz problemów - turystyka

Ranga	Sprecyzowany problem	Sposób rozwiązania problemu
1	Niewykorzystany potencjał do rozwoju turystyki wodnej (Notec, inne rzeki, cieki i zbiorniki wodne)	Potrzeba stworzenia podstawowej bazy – Wieliczka przystań wodna, pomosty, (kąpieliska) Bulwary nad Notecią, ścieżka pieszo-rowerowa wzdłuż drogi wodnej (E 70, WPW (drogą wodną E70 ciągnącą się przez Wielką Pętlę Wielkopolski)
2	Niewykorzystany potencjał do rozwoju turystyki aktywnej (rowerowej, konnej, wodnej, pieszej itp.)	Budowa ścieżek rowerowych, pieszych, spacerowych, oznakowanie i wytyczenie szlaków turystycznych

**STRATEGIA ROZWOJU SPOŁECZNO-GOSPODARCZEGO
MIASTA I GMINY WIELEŃ NA LATA 2015-2024**



Ranga	Sprecyzowany problem	Sposób rozwiązania problemu
3	Brak dbałości o zabytki Gminy Wieliczka: Pałac Sapiehów, Mauzoleum, Wieża Bismarcka (obiekt o znaczeniu historycznym)	Konkretny paragraf – ochrony zabytków i ich wykorzystania, odzyskanie dla mieszkańców Pałacu, Mauzoleum, parku wokół Pałacu, Wieży (obiekty te niszczej)
4	Niewystarczająca baza gastronomiczno-noclegowa na terenie gminy (hotele, restauracje)	Dalszy rozwój i promocja gospodarstw agroturystycznych, budowa (dzięki inwestorowi) bazy hotelowo-gastronomicznej
5	Zbyt mała liczba miejsc parkingowych, zarówno w mieście, jak i w gminie, zły stan infrastruktury drogowej	Budowa parkingów (likwidacja starych blaszanych garaży)
6	Brak Muzeum Ziemi Wielickiej i Muzeum Czterech Kultur	Pozyskiwanie środków unijnych na remont starych budynków (mur pruski)
7	Zbyt mała kontrola stanu czystości wód	Wzmoczenie kontroli
8	Zintensyfikowanie promocji zewnętrznej gminy, brak partnera gminy (miasta partnerskie w Niemczech, Holandii, Belgii), niewystarczająca liczba markowych produktów turystycznych	Więcej imprez ponadregionalnych, wzmocnienie pozycji zagranicznej
9	Nieodpowiednie wykorzystanie zasobów przyrodniczych gminy	Oznakowanie parków przyrody, miejsc atrakcyjnych turystycznie
10	Brak wpisania drewnianych kościołów z terenu gminy w sieć szlaków regionalnych – Perły Ziemi Wielickiej	Wstąpienie do WOT (Wielopolska Organizacja Turystyczna) (gospodarstwa agroturystyczne z gminy należą już do ww. organizacji), OTPW „Dolina Noteci” (Organizacja Turystyczna Północnej Wielkopolski)
11	Brak centrum turystyczno-rekreacyjnego Gminy Wieliczka	Budowa kompleksu w oparciu o tereny przy żwirowym wyrobisku (stolica portowa, poprawa bazy etc.)
12	Baza sportowa gminy (boiska, sale wiejskie)	Zagospodarowanie obiektów, regulaminy (większa dostępność)
13	Zatrącenie tożsamości regionalnej	Powrót do Mazurów Wielickich, osadnictwo ołederskie (inne kultury), Ziemia Wielicka: odtworzenie (uaktywnienie) Towarzystwa Miłośników Ziemi Wielickiej



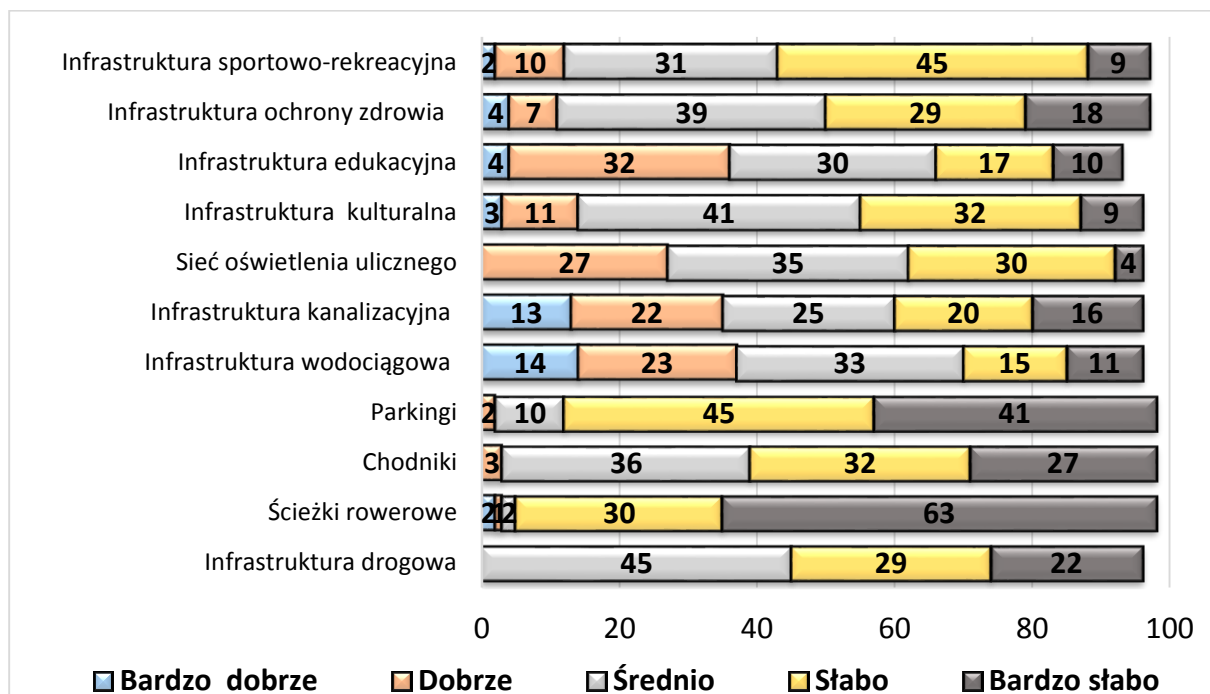
Ranga	Sprecyzowany problem	Sposób rozwiązania problemu
14	Wieliczka – marka regionu	Promocja na zewnątrz: - „Michałki”, „Z kwiatka na kwiatek”, - miody pitne, miody nadnoteckie
15	Brak szerokopasmowego Internetu – Internet – okno na świat	Zapewnienie dostępu do Internetu wszystkim mieszkańcom gminy
16	Brak hali sportowej, hali sportowo- widowiskowej, siłowni, klubów fitness, SPA	Budowa wielofunkcyjnego obiektu sportowego

Po zakończeniu warsztatowej części konsultacji społecznych, każdy z uczestników otrzymał do wypełnienia ankietę. W ankiecie oceniano stan infrastruktury, sytuację gospodarczą i lokalny rynek pracy, aktywność mieszkańców i współpracę społeczną, dostępność do przedszkoli i żłobków, infrastruktury ochrony zdrowia czy infrastruktury teleinformatycznej, kultury i rozrywki oraz sportu i rekreacji, stan środowiska naturalnego, a także sferę turystyczną Miasta i Gminy Wieliczka. W ramach przeprowadzonego badania mieszkańcy mieli za zadanie wskazać działania istotne dla mieszkańców i rozwoju gminy, walory i bariery rozwoju gminy oraz odpowiedzieć na pytanie dotyczące wydarzeń kulturalnych na terenie Gminy Wieliczka. Ankieta została również opublikowana na stronie internetowej Miasta i Gminy Wieliczka. Mieszkańcy mieli możliwość wypełniania ankiet do dnia 2 kwietnia 2015 roku. Wyniki przeprowadzonej ankiety zostały przedstawione na poniższych wykresach.

Ankieta została wypełniona przez 98 mieszkańców Gminy Wieliczka (w tym ok. 52,7% kobiet). Ankietowani pochodzili z następujących miejscowości: Wieliczka (50%), Mężyk (13,7%), Miąły (11,2%) oraz Marianowo, Dzierżążno Wielkie, Rosko, Kuźniczka, Dębogóra, Kocień Wielki, Wrzeszczyna i Gulcz. Blisko 45,5% osób, które podało poziom wykształcenia, odznaczało się wykształceniem wyższym.

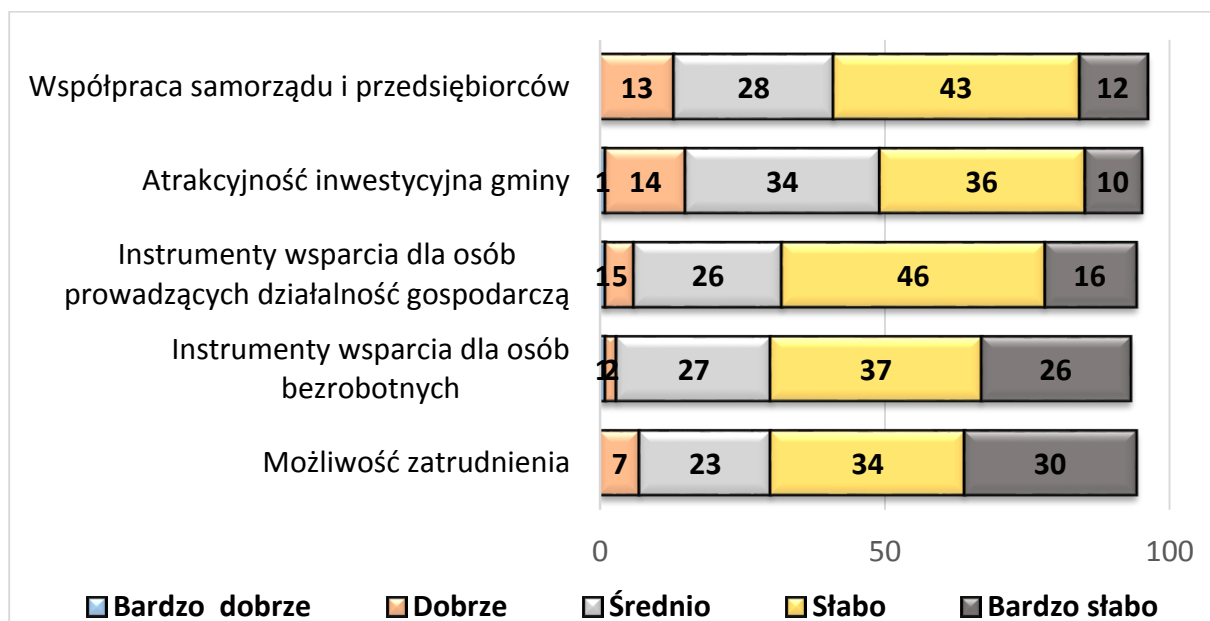


Wykres 4.1. Ocena stanu infrastruktury na terenie Miasta i Gminy Wieliczka



Źródło: Wyniki badania ankietowego, opracowanie: Atrium Grupa Doradcza

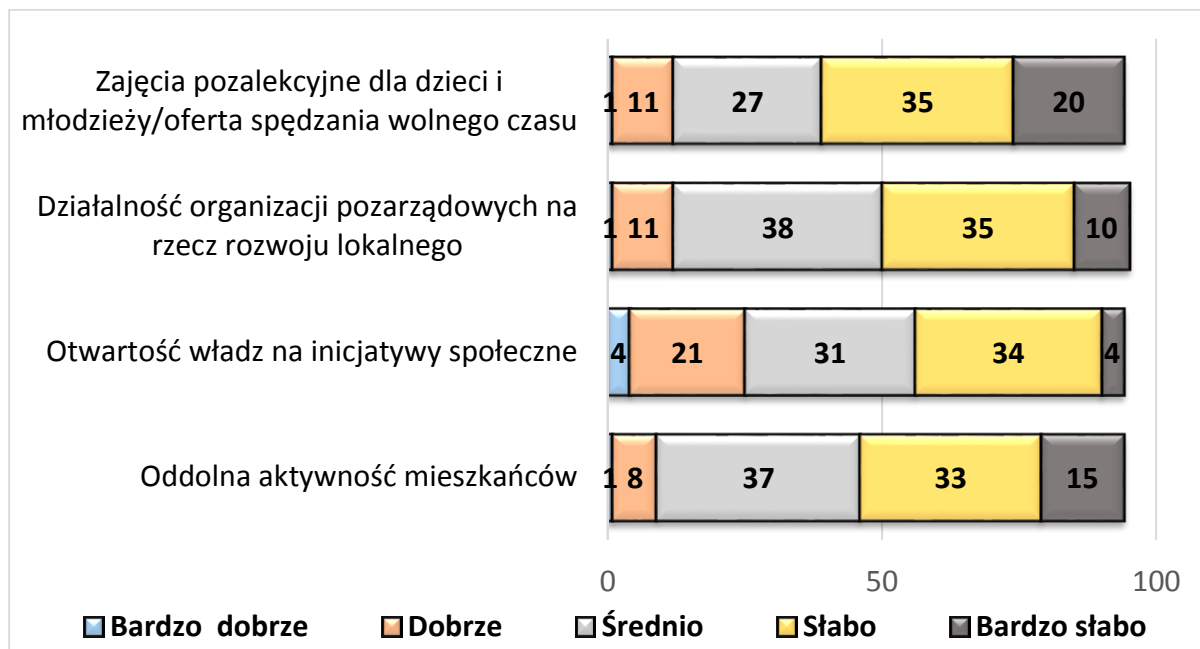
Wykres 4.2. Ocena sytuacji gospodarczej i lokalnego rynku pracy na terenie Miasta i Gminy Wieliczka



Źródło: Wyniki badania ankietowego, opracowanie: Atrium Grupa Doradcza

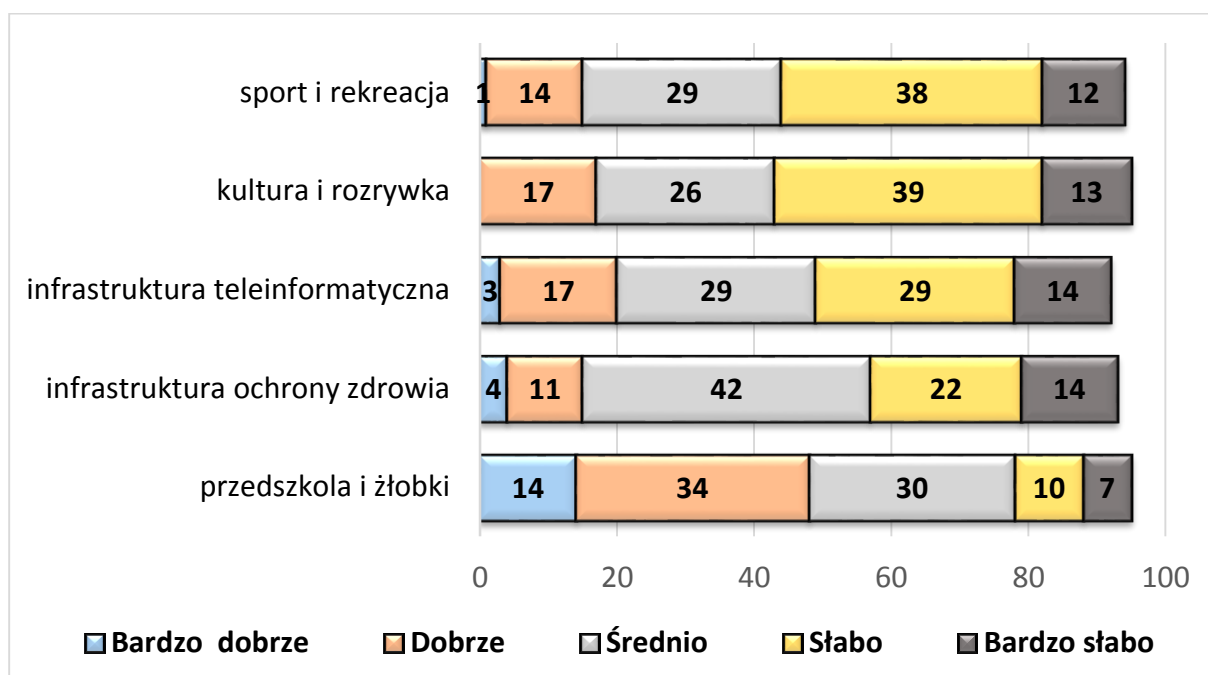


Wykres 4.3. Ocena aktywności mieszkańców i współpracy społecznej na terenie Miasta i Gminy Wielka



Źródło: Wyniki badania ankietowego, opracowanie: Atrium Grupa Doradcza

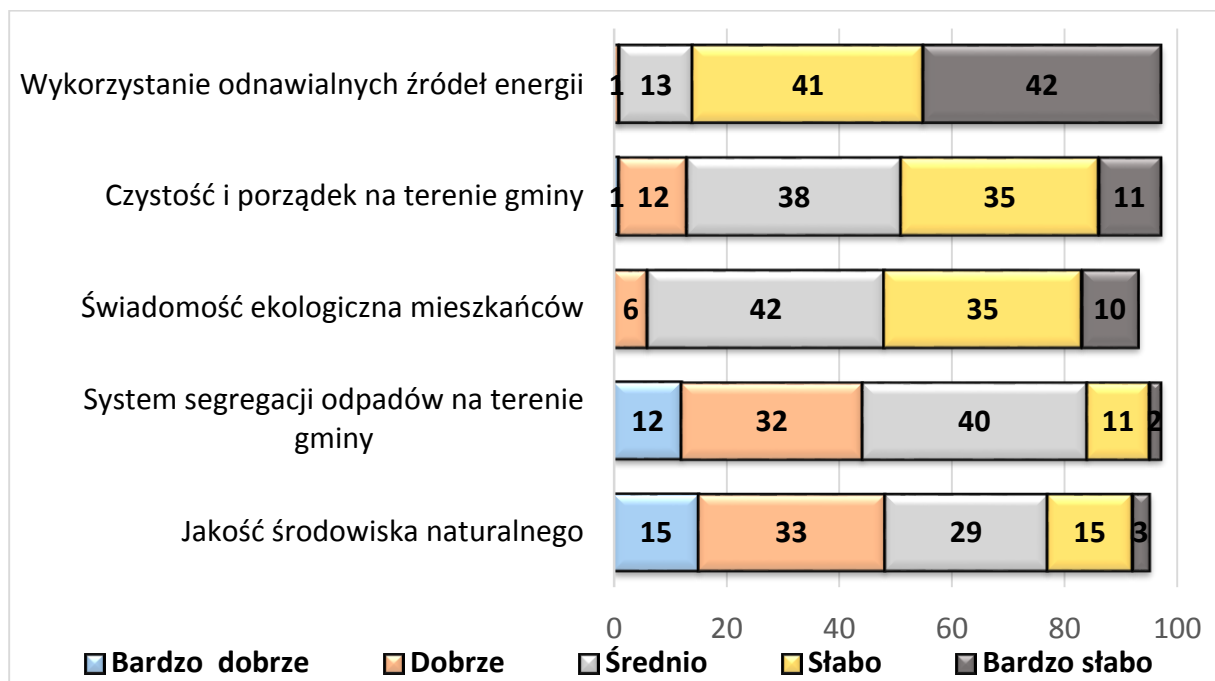
Wykres 4.4. Ocena dostępności



Źródło: Wyniki badania ankietowego, opracowanie: Atrium Grupa Doradcza

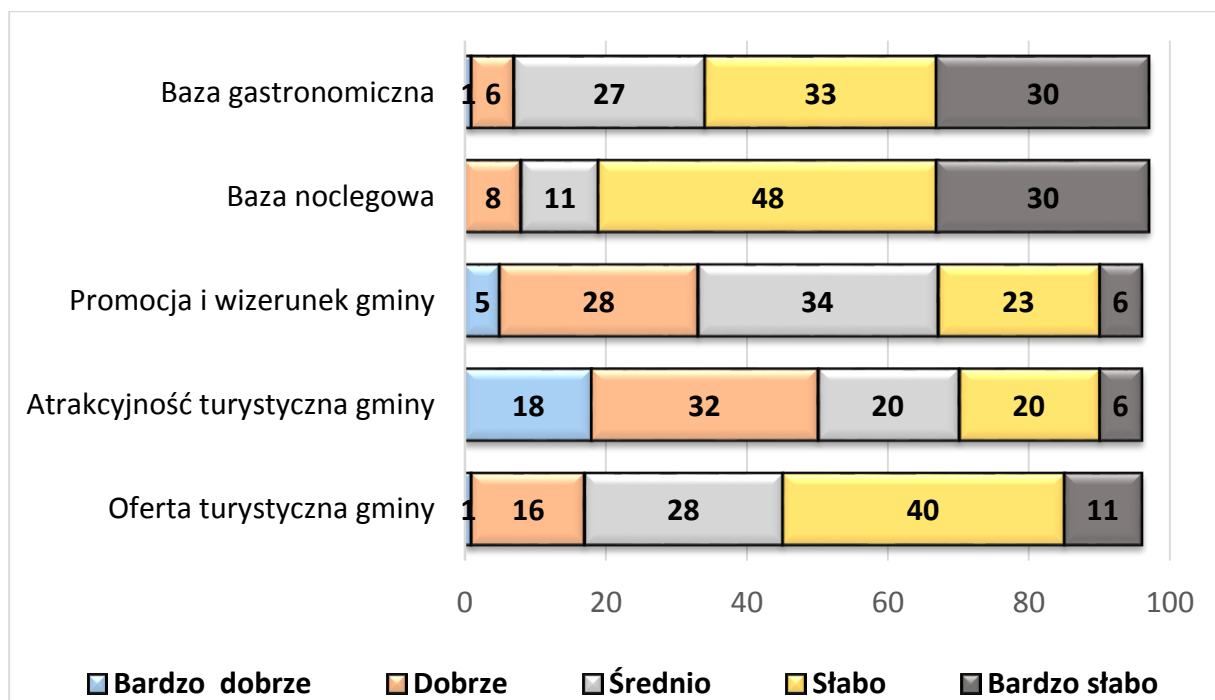


Wykres 4.5. Ocena środowiska naturalnego na terenie Miasta i Gminy Wieliczka



Źródło: Wyniki badania ankietowego, opracowanie: Atrium Grupa Doradcza

Wykres 4.6. Ocena sfery turystycznej Miasta i Gminy Wieliczka



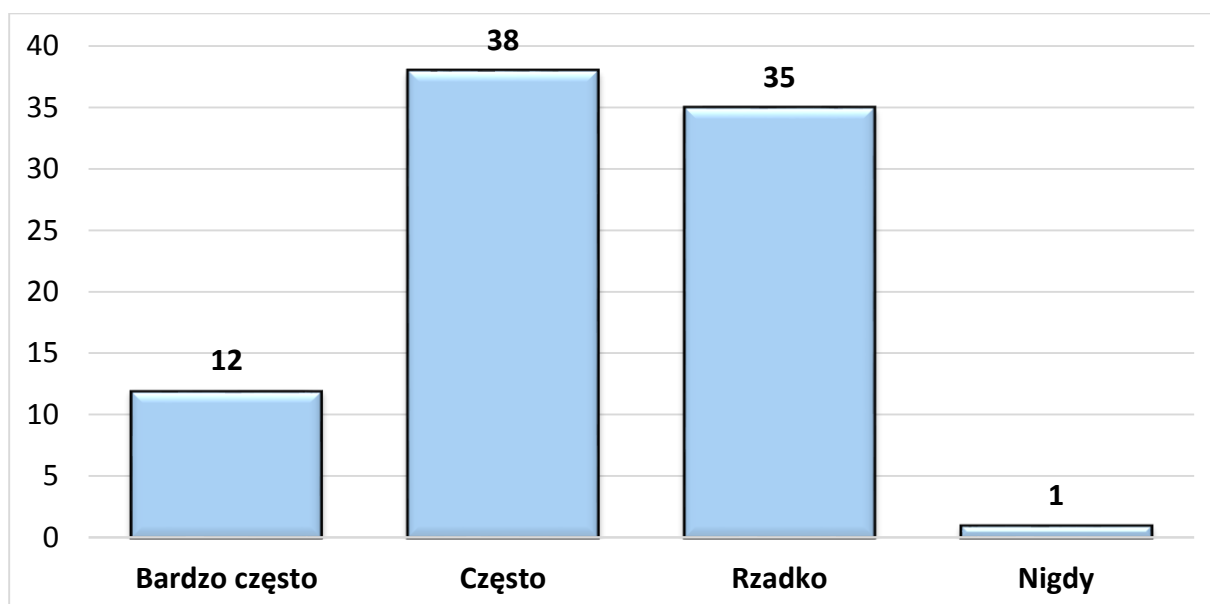
Źródło: Wyniki badania ankietowego, opracowanie: Atrium Grupa Doradcza



Podsumowując powyższe wykresy (wyniki ankiet), mieszkańcy Miasta i Gminy Wielka:

- w obszarze infrastruktury: najlepiej ocenili stan infrastruktury wodno-kanalizacyjnej oraz edukacyjnej, a najslabiej ścieżki rowerowe oraz parkingi;
- w zakresie sytuacji gospodarczej i sytuacji na lokalnym rynku pracy otrzymane wyniki dla poszczególnych pozycji są do siebie bardzo zbliżone, jednak najwyżej oceniono atrakcyjność inwestycyjną gminy;
- w obszarze aktywności mieszkańców i współpracy społecznej wyniki również były do siebie zbliżone, z najwyższą oceną dla inicjatyw społecznych;
- najwyżej została oceniona dostępność do przedszkoli i żłobków, a najslabiej do kultury i rozrywki oraz sportu i rekreacji;
- w obszarze: stan środowiska naturalnego najkorzystniej oceniono jakość tego środowiska, a zdecydowanie najniżej wykorzystanie odnawialnych źródeł energii;
- w zakresie turystyki najlepiej oceniona została atrakcyjność turystyczna gminy, a najslabiej baza gastronomiczno-noclegowa.

Wykres 4.7. Częstotliwość uczestnictwa w wydarzeniach kulturalnych na terenie Gminy Wielka



Źródło: Wyniki badania ankietowego, opracowanie: Atrium Grupa Doradcza



13,9% ankietowanych wskazało, iż bardzo często uczestniczy w wydarzeniach kulturalnych odbywających się na terenie gminy, 44,2% ankietowanych wskazało na częste uczestnictwo. Aż 40,7% odpowiedziało, że w wydarzeniach tych uczestniczy rzadko.

Na pytania: „w jakich imprezach Pan/Pani uczestniczy?” oraz „jakich wydarzeń kulturalnych brakuje?” uzyskano wiele różnorodnych odpowiedzi. Ankietowani wskazywali konkretne imprezy, jak również rodzaj czy organizatora wydarzeń. W poniższej tabeli znajduje się zestawienie uzyskanych odpowiedzi na wskazane pytania.

Tabela 4.6. Wydarzenia kulturalne w gminie

W jakich imprezach Pan/Pani uczestniczy?	Jakich wydarzeń kulturalnych brakuje?
<ul style="list-style-type: none"> • sportowych, rekreacyjnych; • dot. sztuki, malarstwa, poezji/ artystycznych, teatryki; • warsztatach; • jarmarkach, festynach; • biegach, nordic walking; • patriotycznych; • kulturalnych; • imprezach sołeckich; • gminnych/powiatowych; • koncertach; • plenerowych; • związanych z promocją gminy; • młodzieżowych, okazjonalnych, turystycznych; • we wszystkich organizowanych na terenie gminy; • organizowanych przez M-GOK; • WOŚP; • Dni Wielenia; • Dożynki; • Warsztaty malarskie w Kuźniczce; • Święto Lodu • Złota Ryba; • Noc Świętojańska; • Dni Trzeźwości; • Feriada; • Budzimy Karola; 	<ul style="list-style-type: none"> • promujących Gminę Wielęń, festiwali przyciągających turystów z zewnątrz i promujących gminę na zewnątrz, ponadregionalnych; • pokazów talentów (zdecydowanie niewielka ich ilość); • spotkań autorskich/literackich; • koncertów, mini-koncertów; • występów znanych kabaretów; • festynów wiejskich – związanych z ludowymi zwyczajami, tradycjami; • wydarzeń integrujących lokalną społeczność; • „wieczorków”, zabaw tanecznych; • wydarzeń typu: „Z kwiatka na kwiatek” czy „Michałki”; • zawodów/imprez sportowych; • imprez dla dzieci, festynów rodzinnych; • spotkań/imprez plenerowych; • imprez nad jeziorem w Mężyku; • turystycznych, teatralnych, wystaw, kulturowo-zabawowych; • teatru, kina, kół zainteresowań;



W jakich imprezach Pan/Pani uczestniczy?	Jakich wydarzeń kulturalnych brakuje?
<ul style="list-style-type: none">• Magnolia;• Dzień Kobiet;• Bieg Nojiego;• Bieg Papieski;• Dni Puszczy;• Talent;	

Źródło: Wyniki badania ankietowego, opracowanie: Atrium Grupa Doradcza

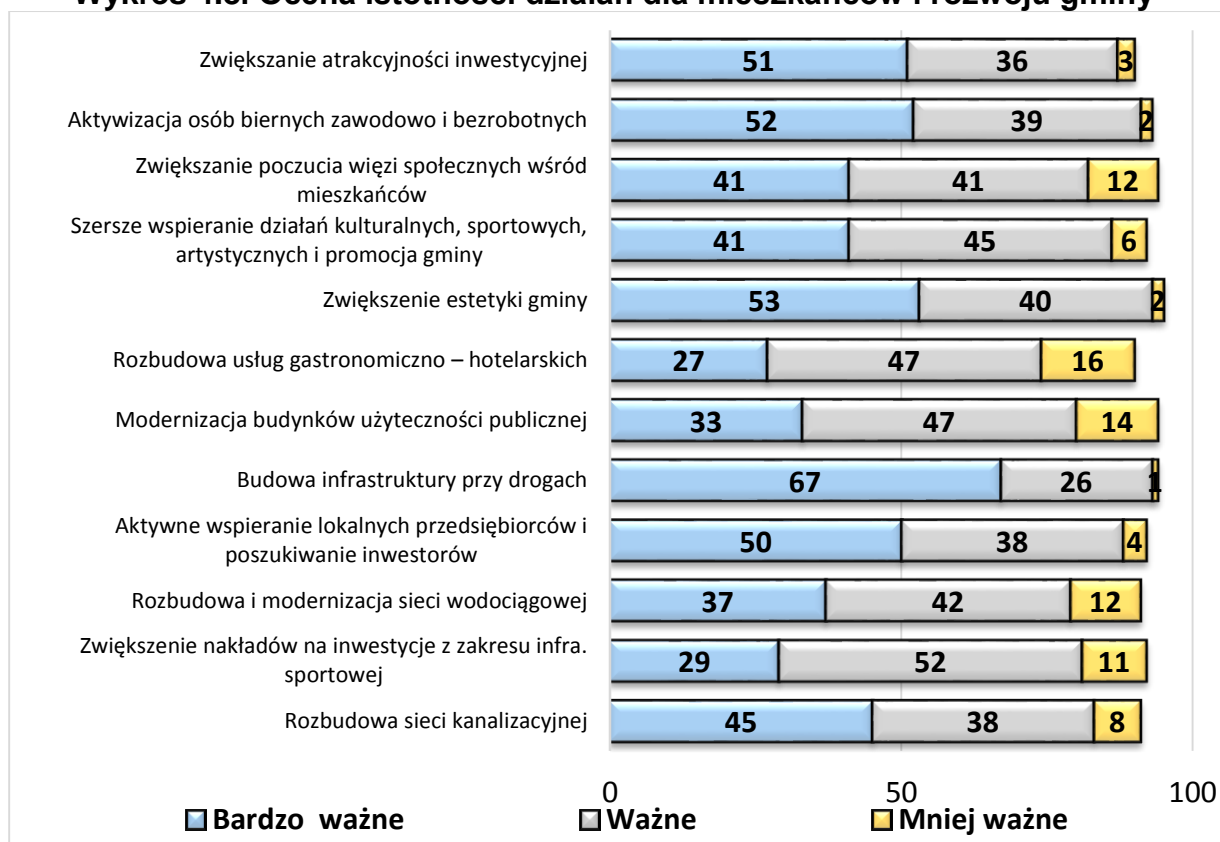
Dodatkowo, bardzo często ankietowani wskazywali, iż na terenie Gminy Wieliczka brakuje kina, a także teatru oraz kół zainteresowań.

Ankietowani wskazali, że najistotniejszymi działaniami dla mieszkańców i rozwoju gminy są:

- budowa infrastruktury przy drogach (parkingi, chodniki, oświetlenie, zatoki autobusowe i wiaty przystankowe);
- zwiększanie atrakcyjności inwestycyjnej;
- aktywizacja osób biernych zawodowo i bezrobotnych;
- zwiększanie estetyki gminy.



Wykres 4.8. Ocena istotności działań dla mieszkańców i rozwoju gminy



Źródło: Wyniki badania ankietowego, opracowanie: Atrium Grupa Doradcza

Ponadto ankietowani wyszczególnili inne działania, istotne dla mieszkańców i rozwoju Miasta i Gminy Wielka (najczęściej pojawiające się propozycje zostały wyeksponowane):

- **Tworzenie nowych miejsc pracy;**
- Zwiększanie nakładów finansowych;
- Kładzenie nacisku na „łowienie” talentów wśród dzieci;
- **Tworzenie parkingów i ścieżek rowerowych;**
- Współpraca liderów;
- Przyciąganie inwestorów;
- Linia kolejowa Piła-Krzyż (ponieważ ma zostać zlikwidowana);
- **Budowa obwodnicy miasta;**
- **Przywrócenie komunikacji miejskiej;**



- **Czystość i estetyka miasta;**
- Utrzymanie sieci szkół i przedszkoli oraz budowa infrastruktury sportowej;
- Wspieranie kościołów i parafii w zakresie remontów i zagospodarowania terenów przykościelnych, a także pomoc w renowacji obrazów i innego wyposażenia;
- Bezpieczeństwo;
- Zwiększanie liczby patroli policyjnych;

Kluczowym elementem ankiety było także wskazanie mocnych i słabych stron Miasta i Gminy Wieliczka. Najczęściej pojawiającymi się mocnymi stronami były: wysokie walory turystyczne, atrakcyjne położenie, duży potencjał społeczny, stosunkowo dobry stan środowiska naturalnego, bogata historia oraz bogactwo obiektów zabytkowych.

Tabela 4.7. Mocne strony Miasta i Gminy Wieliczka

MOCNE STRONY

- **Walory turystyczne;**
- Walory przyrodnicze i krajobrazowe;
- **Atrakcyjne położenie (Puszcza Notecka, rzeka Noteć, Dolina Noteci, Puszcza nad Drawą, bliskość Drawieńskiego Parku Narodowego);**
- Liczne obszary chronionego krajobrazu;
- Liczne jeziora, wyjątkowe ukształtowanie terenu;
- Położenie na szlaku Wielkiej Pętli Wielkopolski oraz szlaku drogi wodnej E70;
- Liczne szlaki wodne i leśne;
- Gmina trzech kultur: kultur holenderskich, Mazurów Wielkich i przesiedleńców ze wschodu;
- Duża lesistość;
- **Duży potencjał społeczny;**
- Pozytywne nastawienie społeczeństwa na zmiany;
- **Stosunkowo dobry stan środowiska naturalnego – czystość powietrza;**
- Możliwość utworzenia wypożyczalni sprzętu wodnego oraz zagospodarowanie terenu wokół jeziora w Dzierżążnie Wielkim;
- Tradycje regionalne miasta handlowego, duże znaczenie handlu;
- Kapitał zagraniczny (THULE, Kettler, Danex, Patria-Top);
- **Bogata historia Miasta i Gminy Wieliczka;**
- **Bogactwo zabytków;**
- Aktywnie funkcjonujący Miejsko-Gminny Ośrodek Kultury (w tym prężnie funkcjonujący OK „Strzelnica”) oraz wykorzystanie jego potencjału do promocji gminy;
- Dobra dostępność do edukacji;



- Zaangażowanie nowej władzy w rozwój gminy;
- Certyfikat ISO: Zespół Domów Pomocy Społecznej w Wieleniu oraz Dom Pomocy Społecznej w Wieleniu;

Źródło: Wyniki badania ankietowego, opracowanie: Atrium Grupa Doradcza

Wśród najczęściej wymienianych słabych stron Miasta i Gminy Wielka Wieś wskazywano: niską jakość infrastruktury drogowej, zły stan chodników, a nawet ich brak, wysokie bezrobocie, niski stan infrastruktury wodno-kanalizacyjnej, brak kina oraz niewystarczającą bazę sportową. Często pojawiająca się odpowiedzią były także wskazania na brak ścieżek rowerowych oraz bazy gastronomiczno-noclegowej.

Tabela 4.8. Słabe strony Miasta i Gminy Wielka Wieś

SŁABE STRONY

- Brak komunikacji miejskiej;
- **Niska jakość infrastruktury drogowej;**
- Mała liczba parkingów/miejsc parkingowych;
- Brak dobrego połączenia z drogami krajowymi;
- Brak obwodnicy miasta;
- **Zły stan chodników lub ich brak;**
- Braki w sieci oświetlenia ulicznego;
- **Brak ścieżek rowerowych;**
- Mała liczba ścieżek rowerowych;
- Słabe oznakowanie szlaków;
- Niska jakość gleb;
- Niewystarczająca baza turystyczna (ścieżki rowerowo-pieszne, kawiarnio-restauracje z hotelikami, wypożyczalnia sprzętu turystycznego: rowery, kajaki, łodzie itp.);
- **Brak bazy noclegowej oraz gastronomicznej;**
- Niewykorzystane walory przyrodniczo-krajobrazowe;
- Słabe wykorzystanie walorów turystyczno-rekreacyjnych;
- Brak centrum turystycznego;
- Brak infrastruktury kulturalnej (mało atrakcyjne życie kulturowe);
- Okresowe, wzmożone zaśmiecanie miasta;
- Brak atrakcyjnych miejsc dla rozwoju sportu i rekreacji;
- **Wysokie bezrobocie/brak nowych miejsc pracy;**
- Brak zagospodarowania nadbrzeża Noteci w Wieleniu;
- Niewykorzystanie potencjału/walorów rzeki Noteci;
- Brak urządzonego kąpieliska w mieście/mała liczba kąpielisk w gminie;
- Słaba dostępność do służby zdrowia;



- Brak dużych zakładów przemysłowych;
- **Niski stan infrastruktury wodno-kanalizacyjnej;**
- Brak inwestorów;
- Brak wykorzystania odnawialnych źródeł energii;
- Zaniedbana zabudowa zabytkowa;
- **Niewystarczająca baza sportowo-rekreacyjna/brak hal sportowych i sportowo-widowiskowych;**
- Niska możliwość korzystania z istniejących boisk sportowych;
- Brak centrum twórczości lokalnej;
- Wysokie zadłużenie powodujące brak możliwości rozwoju;
- Marazm, uśpienie mieszkańców;
- Zły stan obiektów publicznych (sale wiejskie);
- Zła jakość wody na terenie Miasta Wielka Wieś;
- Brak promocji gminy i lokalnych przedsiębiorców;
- Brak wsparcia dla przedsiębiorców;
- Brak oferty przyciągającej inwestorów;
- Słaba jakość infrastruktury telekomunikacyjnej;
- Brak muzeum (Muzeum Ziemi Wielka Wieśkiej) lub izb pamięci;
- Brak atrakcyjnych miejsc do spędzania wolnego czasu (np. parków);
- **Brak kina;**
- Brak infrastruktury dla dzieci i młodzieży;
- Brak publicznych toalet;
- Brak konkurencyjnego zakładu pracy dla przedsiębiorstwa Thule;
- Brak imprez rozrywkowych;
- Niskie zaangażowanie młodzieży w problemy gminy;
- Zły stan niektórych ulic w mieście, np. ul. Kościuszki;
- Brak „rynku” jako centrum miasta;
- Brak atrakcyjnego miejsca z przeznaczeniem na organizację gminnych wydarzeń kulturalnych;
- Stara Wielka Wieś
- Place zabaw;
- Dworzec PKP;
- Brzydka fontanna w mieście;
- Inwestycje - duże firmy;
- Przetargi na prace budowlane w Gminie Wielka Wieś wygrywa zawsze ta sama firma;
- Zabezpieczenie energetyczne;
- Brak przystani wodnej;
- Brak autobusów;

Źródło: Wyniki badania ankietowego, opracowanie: Atrium Grupa Doradcza

Wskazane przez ankietowanych mocne i słabe strony (łącznie z wynikami diagnozy społeczno-gospodarczej Gminy Wielka Wieś) posłużyły do opracowania analizy SWOT,



która znajduje się w części I „Strategii Rozwoju Społeczno-Gospodarczego Miasta i Gminy Wieliczka na lata 2015-2024”.

Drugie konsultacje społeczne odbyły się 13 kwietnia 2015 roku o godzinie 17.00 w Sali Herbowej Ośrodka Kultury „Strzelnica” w Wieliczce. Podczas konsultacji posumowano wyniki prac z I konsultacji społecznych: podsumowano formularze problemów, jak również zaprezentowano wyniki ankiet, które skierowane były do mieszkańców Miasta i Gminy Wieliczka. Przedstawiono również wypracowaną misję, wizję, cele strategiczne i operacyjne oraz propozycję kierunków działań dla gminy.

W konsultacjach dotyczących „Strategii Rozwoju Społeczno-Gospodarczego Miasta i Gminy Wieliczka na lata 2015-2024” uczestniczyło wiele osób, które reprezentowały różne obszary funkcjonowania Gminy Wieliczka. Poza wymienionymi wyżej osobami wchodzącymi w skład grup warsztatowych, w konsultacjach uczestniczyły następujące osoby:

- Baranowicz Urszula (*członek Klubu Seniora „W kwiecie wieku” w Wieliczce*);
- Buda Bogdan (*Dyrektor Kettler Polska Sp. z o.o. w Wieliczce*);
- Dolny Marek (*BUS Gulcz*);
- Dymek Irena (*Prezes Klubu Seniora „W kwiecie wieku” w Wieliczce*);
- Gapska Agnieszka (*Skarbnik Gminy Wieliczka*);
- Helwich Stefan (*członek Międzyszkolnego Klubu Sportowego „Muszkiet” w Wieliczce*);
- Heppner Krystyna (*ZDPS.RM, Pełnomocnik Dyrektora ds. Jakości*);
- Hudzinski Mieczysław (*Prezes Koła Pszczelarzy w Wieliczce*);
- Jurdeczka Żaneta (*ZDPS.RM Główny Księgowy*);
- Kaczmarek Hanna (*Wiceprezes Klubu Seniora „W kwiecie wieku” w Wieliczce*);
- Matuszczak Teresa (*Przewodnicząca Koła Gospodyń Wiejskich w Rosku*);
- Misiaczyk Zdzisław (*sołtys wsi Miały*);
- Pietrzyńska Angelika (*Dyrektor Administracji Budynków Komunalnych w Wieliczce*);
- Rojewski Marek (*Właściciel Firmy PPHU „KAMEX” w Wieliczce*);
- Siwiec Władysław (*Wiceprezes Wielickiego Stowarzyszenia Sportowego w Wieliczce*);
- Sobieska Marta (*Wiceprzewodnicząca Rady Miejskiej w Wieliczce*);
- Stróżyńska Aldona (*Kierownik Miejsko-Gminnego Ośrodka Pomocy Społecznej w Wieliczce*);



- Szymczak Henryk (*senior*);
- Waligóra Krzysztof (*Radny Rady Miejskiej w Wieleniu*);
- Wojciechowska Janina (*członek Klubu Seniora „W kwiecie wieku” w Wieleniu*);
- Wojewoda Paweł (*Prezes Klubu Sportowego „Debiut” w Wieleniu*);
- Zawal Stefan (*Gospodarstwo agroturystyczne „Braci Zawal” w Dzierżążnie Wielkim*).

Wyniki konsultacji społecznych zostały przekazane do publicznej wiadomości, by zapewnić wszystkim mieszkańcom możliwość zapoznania się z efektami prac nad „Strategią Rozwoju Społeczno-Gospodarczego Miasta i Gminy Wielień na lata 2015-2024”. Udostępniono także formularz konsultacji, za pomocą którego każdy z mieszkańców miał możliwość wniesienia uwag i komentarzy do opracowywanej Strategii, a w szczególności do jej kluczowych elementów, którymi są: misja, wizja, a także cele strategiczne i operacyjne. Mieszkańcy gminy za pomocą formularza zamieszczonego na stronie internetowej Gminy Wielień, mieli także możliwość zaproponowania własnych kierunków działań, istotnych dla rozwoju gminy. Termin zgłaszania uwag, opinii i propozycji upłynął 30 kwietnia 2015 roku.

Ostatnim etapem prac nad „Strategią Rozwoju Społeczno-Gospodarczego Miasta i Gminy Wielień na lata 2015-2024” było przeprowadzenie ankiety wśród mieszkańców gminy. Ankieta miała na celu dokonanie oceny istotności realizacji wypracowanych działań oraz ich wpływu na rozwój gminy (w pięciostopniowej skali ocen, przy czym 1 było oceną najniższą, a 5 najwyższą). Oceniany katalog planowanych działań to wynik analiz potrzeb gminy, a także szeregu dyskusji oraz przeprowadzonych ze społeczeństwem spotkań warsztatowych. Ankieta została przeprowadzona w terminie od 7 do 16 września 2015 r. Odzew, w postaci otrzymanych formularzy, był dostateczny, ponieważ otrzymano zwrot w wysokości 386 ankiet (co daje ok. 48,3%, rozdystrybuowanych ankiet).

Wypracowane działania mają przyczynić się do osiągnięcia głównego założenia dokumentu, jakim jest: „Poprawa warunków życia mieszkańców oraz rozwój społeczno-gospodarczy Miasta i Gminy Wielień”. Oceniane kierunki działań odpowiadały celom operacyjnym, które zostały zdefiniowane w pięciu priorytetowych



obszarach funkcjonowania gminy: społeczeństwo, turystyka, gospodarka, przestrzeń i infrastruktura oraz środowisko. Wyniki ankiety dały podstawę do hierarchizacji działań najistotniejszych z punktu widzenia mieszkańców, w związku z czym Strategia w większym stopniu wpisuje się w ich realne potrzeby i oczekiwania. W poniższej tabeli znajduje się wykaz najwyżej ocenianych (a tym samym najistotniejszych) działań w każdym z analizowanych obszarów (wyszczególnione na podstawie średniej arytmetycznej uzyskanych ocen).

Tabela 4.9. Najistotniejsze działania w poszczególnych obszarach tematycznych

Kierunki działań	Cel operacyjny	Ocena istotności				
		1	2	3	4	5
SPOŁECZEŃSTWO						
Utworzenie w ramach NFZ poradni specjalistycznych, w tym poradni ginekologicznej	Cel operacyjny 1.1. Rozwój działań na rzecz wysokiego poziomu opieki zdrowotnej i zwiększenia poczucia bezpieczeństwa publicznego	19 / 5,0%	21 / 5,5%	38 / 9,9%	53 / 13,9%	251 / 65,7%
Modernizacja obiektów sportowych i rekreacyjnych przy szkołach i przedszkolach	Cel operacyjny 1.3. Wzrost efektywności systemu edukacyjnego	6 / 1,7%	21 / 5,9%	39 / 11,0%	87 / 24,6%	200 / 56,7%
Modernizacja placów zabaw przy przedszkolach i oddziałach przedszkolnych		11 / 3,1%	22 / 6,2%	41 / 11,5%	80 / 22,5%	202 / 56,7%
TURYSTYKA						
Utworzenie kąpielisk na terenie gminy (w tym nad akwenem wodnym Kaczka koło Jarynia oraz we wsi Biała i Dzierżążno Wielkie)	Cel operacyjny 2.2. Wykorzystanie zasobów turystyki wodnej	16 / 4,2%	23 / 6,0%	36 / 9,4%	84 / 21,9%	224 / 58,5%
Utworzenie miejsc postoju i odpoczynku nad kąpieliskami		14 / 3,7%	19 / 5,1%	36 / 9,6%	104 / 27,7%	202 / 53,9%
Utworzenie ścieżek rowerowych łączących najważniejsze atrakcje gminy oraz stanowiących dogodne połączenie	Cel operacyjny 2.3. Działania na rzecz rozwoju turystyki aktywnej	16 / 4,2%	18 / 4,8%	54 / 14,3%	73 / 19,4%	216 / 57,3%

STRATEGIA ROZWOJU SPOŁECZNO-GOSPODARCZEGO MIASTA I GMINY WIELEŃ NA LATA 2015-2024



Kierunki działań	Cel operacyjny	Ocena istotności				
		1	2	3	4	5
komunikacyjne z sąsiednimi gminami						
GOSPODARKA						
Zwiększenie dostępności do Internetu na terenie całej gminy	Cel operacyjny 3.4. Zwiększenie dostępności do e-usług na terenie Gminy Wielka	15 / 4,1%	21 / 5,7%	41 / 11,1%	86 / 23,2%	207 / 55,9%
Lobbowanie na rzecz utworzenia w Wielku strefy dostępu do bezprzewodowej sieci internetowej		17 / 4,7%	18 / 4,9%	47 / 12,9%	86 / 23,6%	197 / 54,0%
Wypożyczenie szkolnych pracowni w sprzęt pozwalający dostosować profil kształcenia uczniów do wymagań rynku pracy	Cel operacyjny 3.5. Wzmocnienie współpracy z lokalnym biznesem na rzecz rozwoju przedsiębiorczości	24 / 6,3%	19 / 5,0%	54 / 14,2%	83 / 21,9%	199 / 52,5%
PRZESTRZEŃ I INFRASTRUKTURA						
Budowa zatoczek autobusowych przy szkołach	Cel operacyjny 4.1. Poprawa wewnętrznej i zewnętrznej dostępności komunikacyjnej gminy	20 / 5,4%	9 / 2,4%	21 / 5,7%	56 / 15,2%	262 / 71,2%
Budowa parkingów		18 / 4,8%	21 / 5,6%	21 / 5,6%	56 / 15,0%	258 / 69,0%
Przebieg stanu technicznego dróg gminnych oraz ich budowa i modernizacja		25 / 6,7%	15 / 4,0%	26 / 7,0%	51 / 13,7%	255 / 68,5%
ŚRODOWISKO						
Zapobieganie niezgodnemu z prawem odprowadzaniu ścieków	Cel operacyjny 5.1. Promocja postaw proekologicznych wśród mieszkańców	16 / 4,3%	12 / 3,3%	33 / 8,9%	90 / 24,4%	218 / 59,1%
Edukacja dzieci i młodzieży w ramach lekcji w terenie		11 / 3,0%	16 / 4,3%	46 / 12,4%	97 / 26,1%	201 / 54,2%
Monitoring zachowań niepożądanych (np. nielegalnych wysypisk)	Cel operacyjny 5.2. Przepracowany system gospodarki odpadami	17 / 4,6%	13 / 3,5%	51 / 13,9%	82 / 22,3%	204 / 55,6%

Źródło: Opracowanie: Atrium Grupa Doradcza

Hierarchizacja kierunków działań, wypracowanych w ramach „Strategii Rozwoju Społeczno-Gospodarczego Miasta i Gminy Wielka na lata 2015-2024”, wykazała, że dla ankietowanych mieszkańców Miasta i Gminy Wielka najistotniejsze znaczenia mają działania „Budowa zatoczek autobusowych przy szkołach”, „Budowa parkingów”

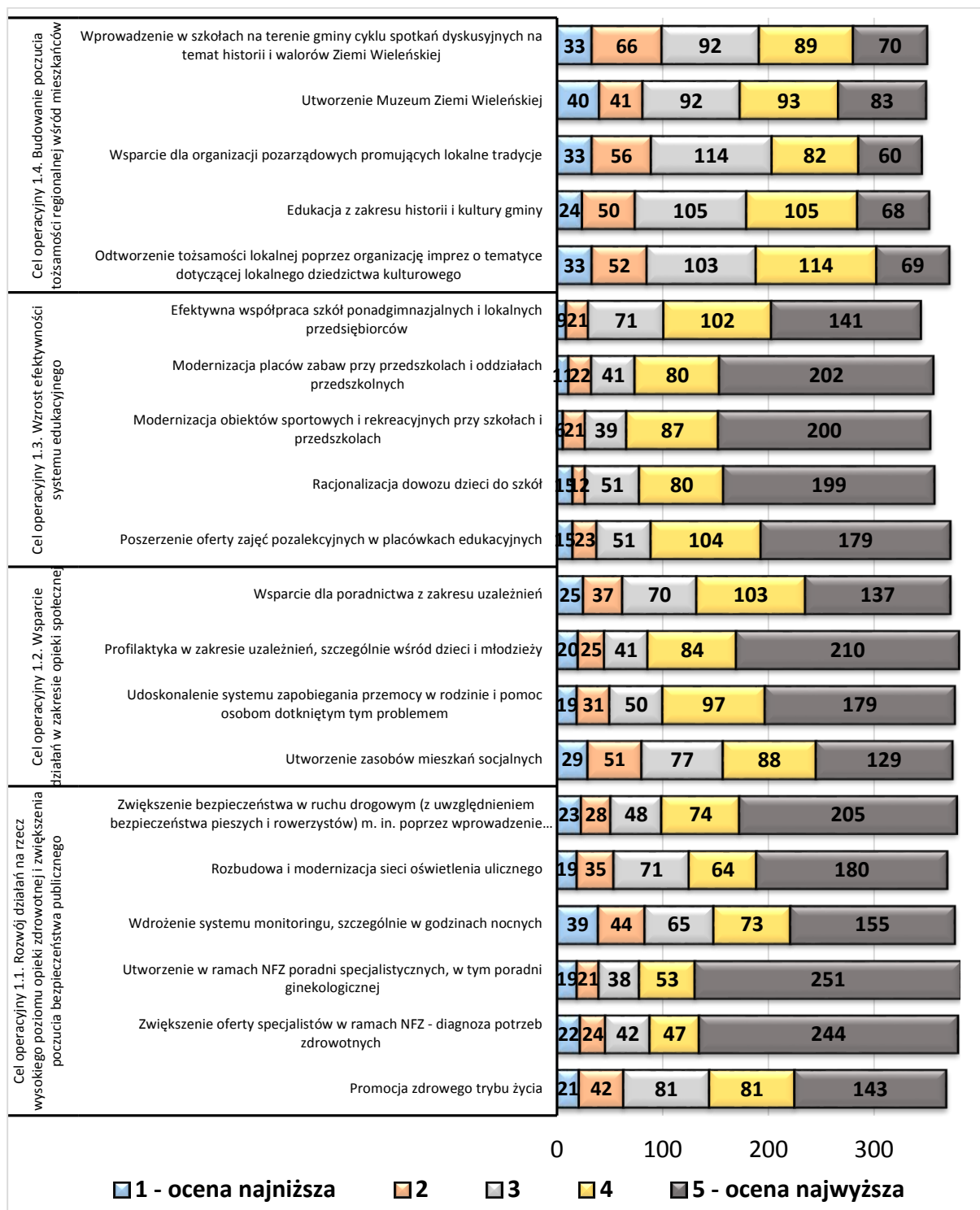


i „Przegląd stanu technicznego dróg gminnych oraz ich budowa i modernizacja”, które wpisują się w cel operacyjny 4.1. Poprawa wewnętrznej i zewnętrznej dostępności komunikacyjnej gminy (obszar Przestrzeń i infrastruktura). Najniżej ocenianymi kierunkami działań były „Integrowanie działań przedsiębiorców i samorządu: spotkania, debaty” oraz „Inkubator przedsiębiorczości” (cel operacyjny 3.1. Wsparcie dla rolników i lokalnych przedsiębiorców, obszar Gospodarka). Warto zwrócić uwagę na fakt, iż najwyższej ocenianymi, w pięciostopniowej skali ocen były działania w obszarze Przestrzeń i infrastruktura, a najniżej w obszarze Gospodarka, co zasadniczo przekłada się na otrzymane wyniki dla poszczególnych kierunków działań.

Na poniższych wykresach przedstawiono wyniki dla poszczególnych, priorytetowych obszarów funkcjonowania gminy.



Wykres 4.9. Ocena istotności wypracowanych kierunków działań w obszarze SPOŁECZEŃSTWO



Źródło: Wyniki badania ankietowego, opracowanie: Atrium Grupa Doradcza



**Wykres 4.10. Ocena istotności wypracowanych kierunków działań w obszarze
TURYSTYKA**

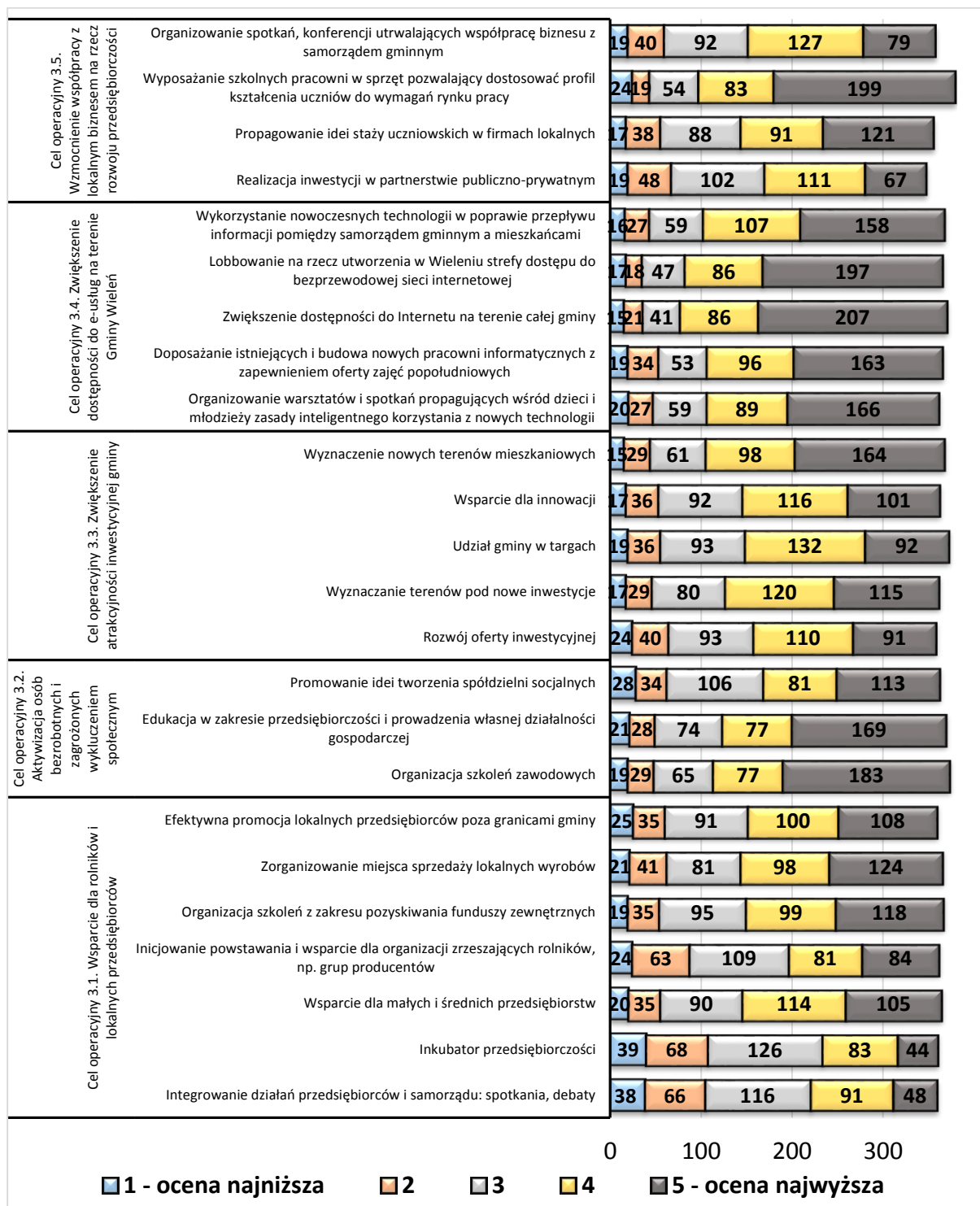


Źródło: Wyniki badania ankietowego, opracowanie: Atrium Grupa Doradcza

STRATEGIA ROZWOJU SPOŁECZNO-GOSPODARCZEGO MIASTA I GMINY WIELEŃ NA LATA 2015-2024



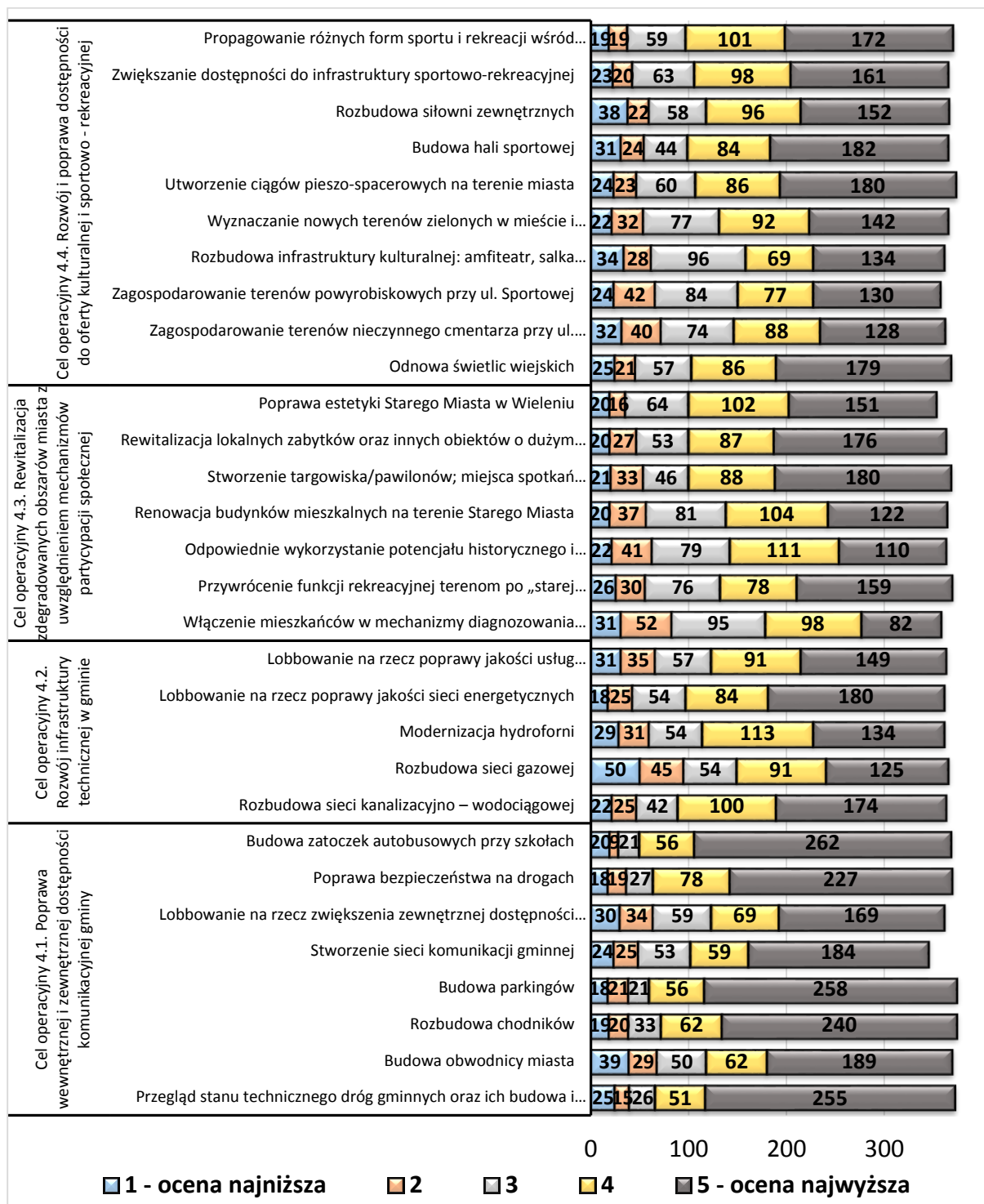
**Wykres 4.11. Ocena istotności wypracowanych kierunków działań w obszarze
GOSPODARKA**



Źródło: Wyniki badania ankietowego, opracowanie: Atrium Grupa Doradcza



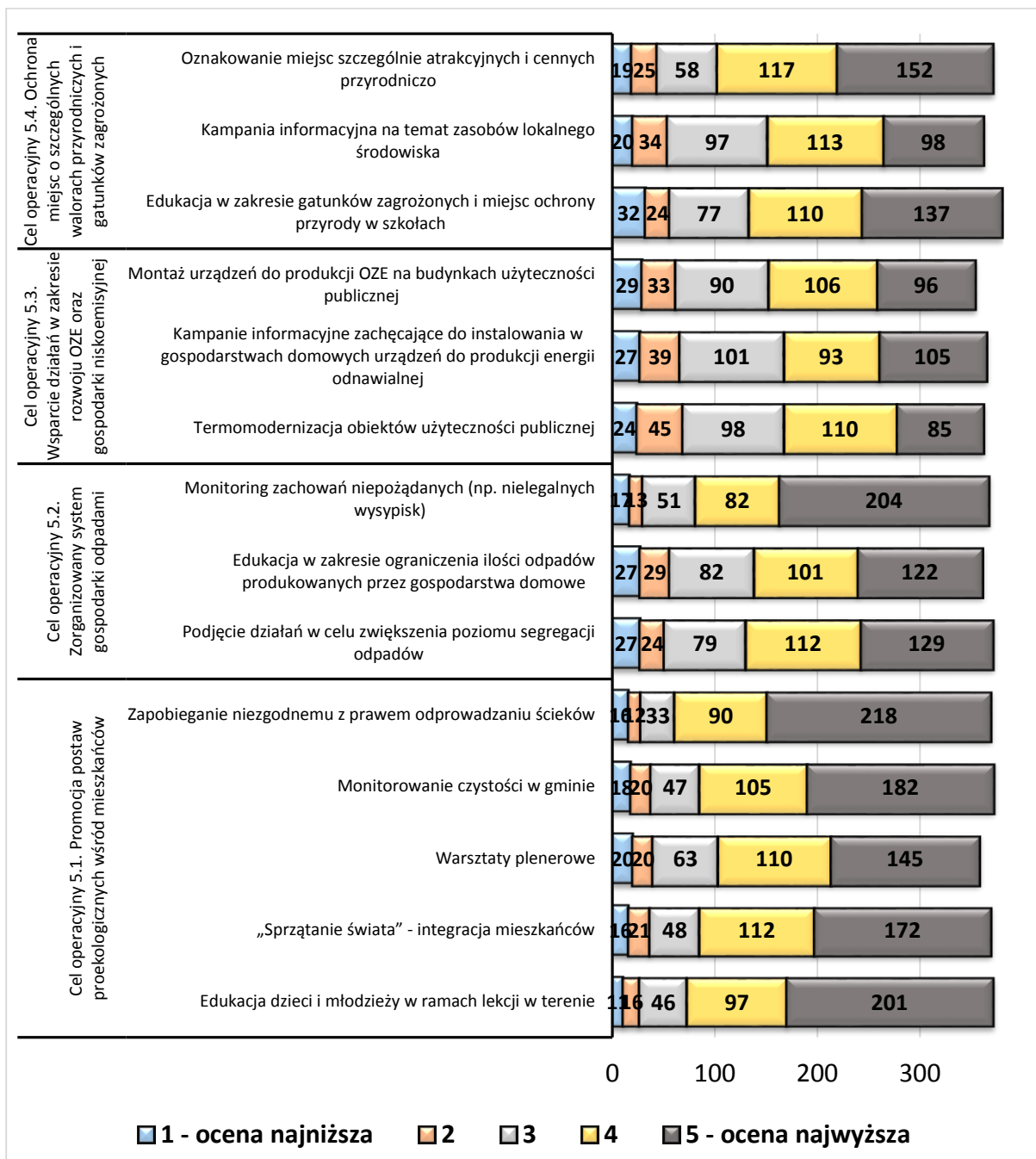
**Wykres 4.12. Ocena istotności wypracowanych kierunków działań w obszarze
PRZESTRZEŃ I INFRASTRUKTURA**



Źródło: Wyniki badania ankietowego, opracowanie: Atrium Grupa Doradcza



Wykres 4.13. Ocena istotności wypracowanych kierunków działań w obszarze ŚRODOWISKO



Źródło: Wyniki badania ankietowego, opracowanie: Atrium Grupa Doradcza



Na podstawie otrzymanych wyników wyszczególniono dziesięć kierunków działań, wpływających na poprawę warunków i jakości ich życia, które mają najistotniejsze znaczenie dla mieszkańców gminy. Są to:

- Budowa zatoczek autobusowych przy szkołach;
- Budowa parkingów;
- Przegląd stanu technicznego dróg gminnych oraz ich budowa i modernizacja;
- Zapobieganie niezgodnemu z prawem odprowadzaniu ścieków;
- Utworzenie w ramach NFZ poradni specjalistycznych, w tym poradni ginekologicznej;
- Rozbudowa chodników;
- Poprawa bezpieczeństwa na drogach;
- Modernizacja obiektów sportowych i rekreacyjnych przy szkołach i przedszkolach;
- Utworzenie kąpielisk na terenie gminy (w tym nad akwenem wodnym Kaczka koło Jarynia oraz we wsi Biała i Dzierżążno Wielkie);
- Edukacja dzieci i młodzieży w ramach lekcji w terenie.

Podsumowując, mieszkańcy gminy, poprzez dokonanie oceny kierunków działań, wskazują na potrzebę poprawy stanu infrastruktury drogowej oraz okołodrogowej. Pozytywne zmiany w tym obszarze, przy jednoczesnym zwiększeniu bezpieczeństwa w ruchu drogowym, jak również pieszych (poprzez rozbudowę chodników) oraz płynności ruchu, wpływają na tempo rozwoju gospodarczego gminy. Dzięki inwestycjom w infrastrukturę drogową poprawi się dostępność komunikacyjna gminy, nie tylko dla samych mieszkańców, ale także dla osób odwiedzających gminę – poprawa dostępności miejsc atrakcyjnych pod względem turystycznym. Spójny system drogowy wpływa na wyrównywanie szans rozwoju danego obszaru oraz budowanie spójności terytorialnej. Budowa zatoczek autobusowych przy szkołach ma z kolei w głównej mierze wpływać na poprawę bezpieczeństwa dojeżdżających do nich uczniów, ale również innych uczestników ruchu.



Wśród dziesięciu najistotniejszych kierunków działań wysoko oceniany jest również kierunek związany z potrzebą utworzenia poradni specjalistycznej opieki lekarskiej. Jest to ważne ze względu na problem starzejącego się społeczeństwa (zjawisko charakterystyczne także dla społeczeństwa Gminy Wielka Wieś), co wpływa na potrzebę zwiększenia dostępności do opieki zdrowotnej. Przepuszczalnie potrzeba ta wynika również ze znacznych odległości do poradni, które zlokalizowane są w miastach oddalonych do kilkudziesięciu kilometrów od Wielka Wieś.

Wysokie oceny uzyskały również działania związane z funkcją rekreacyjną na terenie gminy. Wśród dziesięciu najistotniejszych działań wskazano na modernizację obiektów sportowo-rekreacyjnych przy placówkach oświatowych oraz utworzenie kąpielisk na terenie gminy. Rekreacja w życiu człowieka pełni bowiem kilka zasadniczych funkcji, wśród których najważniejsze znaczenie mają funkcje: wypoczynkowa, rozrywkowa oraz rozwojowa. Wysoko ocenione zostały także działania mające na celu ochronę środowiska naturalnego poprzez zapobieganie nielegalnemu odprowadzaniu ścieków, a także promocję postaw proekologicznych dzięki organizacji lekcji w terenie dla dzieci i młodzieży.

2. Wnioski z konsultacji społecznych

2.1. Misja, wizja oraz cele strategiczne i operacyjne

Materiały wypracowane podczas konsultacji społecznych oraz wyniki sporządzonej diagnozy społeczno-gospodarczej Miasta i Gminy Wielka Wieś pozwoliły na wypracowanie misji i wizji gminy, a także celów strategicznych i operacyjnych:

– **misja:**

Zrównoważony rozwój z zachowaniem specyfiki gminy, w szczególności z uwzględnieniem walorów krajobrazowych i kulturowych. Tworzenie więzi mieszkańców z gminą poprzez stworzenie komfortowych warunków życia: wysokiej



jakości usług publicznych, warunków do rozwoju przedsiębiorczości i tworzenia nowych miejsc pracy.

– **wizja:**

Gmina Wielka świadoma walorów przyrodniczych i kulturowych, wspierająca inicjatywy społeczne, zaangażowana w tworzenie atmosfery przyjaznej innowacjom, przedsiębiorczości, turystyce i aktywnemu wypoczynkowi, posiadająca nowoczesną infrastrukturę i zapewniająca bezpieczeństwo - atrakcyjna do zamieszkania i pracy.

– **cele strategiczne i operacyjne:**



Rysunek 4.1. Drzewo celów – przed zmianami

CEL GŁÓWNY

Poprawa warunków życia mieszkańców oraz rozwój społeczno-gospodarczy Miasta i Gminy Wielka

1. Wzrost potencjału społecznego poprzez troskę o bezpieczeństwo, edukację i budowanie tożsamości regionalnej

- 1.1.** Rozwój działań na rzecz wysokiego poziomu opieki zdrowotnej i zwiększenia poczucia bezpieczeństwa publicznego
- 1.2.** Wsparcie działań w zakresie opieki społecznej
- 1.3.** Wzrost efektywności systemu edukacyjnego
- 1.4.** Budowanie poczucia tożsamości regionalnej wśród mieszkańców

2. Wykorzystanie potencjału walorów turystycznych gminy

- 2.1.** Skuteczna promocja gminy z wykorzystaniem nowoczesnych technologii
- 2.2.** Wykorzystanie zasobów turystyki wodnej
- 2.3.** Działania na rzecz rozwoju turystyki aktywnej
- 2.4.** Rozwój bazy noclegowej i agroturystyki

3. Konkurencyjna gospodarka, wspierająca przedsiębiorczość i innowacje

- 3.1.** Wsparcie dla rolników i lokalnych przedsiębiorców
- 3.2.** Aktywizacja osób bezrobotnych i zagrożonych wykluczeniem społecznym
- 3.3.** Zwiększenie atrakcyjności inwestycyjnej gminy

4. Poprawa jakości lokalnej infrastruktury z uwzględnieniem poprawy estetyki i funkcjonalności przestrzeni publicznych na terenie gminy

- 4.1.** Poprawa wewnętrznej i zewnętrznej dostępności komunikacyjnej gminy
- 4.2.** Rozwój infrastruktury technicznej w gminie
- 4.3.** Rewitalizacja Starego Miasta i zabytków kultury
- 4.4.** Rozwój i poprawa dostępności do oferty kulturalnej i sportowo - rekreacyjnej

5. Środowisko naturalne chronione dzięki wiedzy i nowoczesnym technologiom

- 5.1.** Promocja postaw proekologicznych wśród mieszkańców
- 5.2.** Przemysłany system gospodarki odpadami
- 5.3.** Wsparcie działań w zakresie rozwoju OZE oraz gospodarki niskoemisyjnej
- 5.4.** Ochrona miejsc o szczególnych walorach przyrodniczych i gatunków zagrożonych



Podczas drugich konsultacji społecznych nie zgłoszono uwag do brzmienia powyżej zaprezentowanych elementów „Strategii Rozwoju Społeczno-Gospodarczego Miasta i Gminy Wielka na lata 2015-2024”. Uwagi do wyżej wyszczególnionych elementów zostały zgłoszone na kolejnym etapie oceny projektu niniejszego dokumentu.

2.2. Zestawienie zgłoszonych uwag i propozycji

W poniższej tabeli znajduje się zestawienie zgłoszonych uwag i wniosków do „Strategii Rozwoju Społeczno-Gospodarczego Miasta i Gminy Wielka na lata 2015-2024”.

Tabela 4.10. Zgłoszone propozycje, opinie i wnioski do Strategii

Propozycje, opinie, wnioski
– Rafał Tafelski – Wielkie Towarzystwo Wędkarskie
<u>2.2. Wykorzystanie zasobów turystyki wodnej</u> – Utworzenie kąpieliska - akwen wodny Kaczka koło Jarynia z miejscem postoju i odpoczynku;
<u>2.3. Działania na rzecz rozwoju turystyki aktywnej</u> – Budowa ścieżki rowerowej łączącej Gminę Wielka z Gminą Drawsko - droga wojewódzka Nr 181;
– Tomasz Kaczmarek
Uważam, że gmina nasza posiada, ze względu na swoje położenie, przede wszystkim walory turystyczne. W związku z tym trzeba zrobić wszystko, aby dodatkowo zachęcić turystów z zewnątrz oraz polepszyć warunki do rozwoju turystyki i rekreacji mieszkańcom, którzy coraz chętniej aktywnie spędzają czas; biegając, chodząc z kijami czy jeżdżąc na rowerze. W tym celu należy wyznaczyć i wykonać ścieżki rowerowe, wzdłuż szlaków komunikacyjnych w kierunku Drawska, Roska i Krzyża. Ścieżki takie mogą służyć wszystkim rodzajom ww. aktywności oraz, co jest bardzo istotne, poprawią bezpieczeństwo innym mieszkańcom wykorzystującym rower do dojazdów do pracy czy sklepów. Ścieżki rowerowe nie koniecznie muszą być poprowadzone wzdłuż dróg samochodowych. Można pomyśleć o lokalizacji częściowo doliną Noteci, co jednocześnie może być wpisane do programu „Rzeki dla rowerów”. Propozycja ta nie jest wyłącznie indywidualnym pomysłem, ale poprzedzona rozmowami z osobami aktywnymi oraz obserwacją potrzeb w tym zakresie oraz analizą ilości wypadków komunikacyjnych z udziałem rowerzystów.
– Andrzej Dolny
<u>1.1. Rozwój działań na rzecz wysokiego poziomu opieki zdrowotnej i zwiększenia poczucia bezpieczeństwa publicznego</u> – ul. Kościuszki jest niebezpieczna szczególnie dla pieszych jak i rowerzystów; prowadzić rozmowy z policją o wprowadzenie większej kontroli szybkości pojazdów szczególnie w godzinach wieczornych; – ograniczyć szybkość wszystkim pojazdom na osiedlu Staromiejskim do 40 km; – budowa ścieżek rowerowych wzdłuż ul. Kościuszki;



1.4. Budowanie poczucia tożsamości regionalnej wśród mieszkańców

- Izba muzealno- historyczna (w 1998 r. pojawił się plan utworzenia Izby na poddaszu MGOK- w tym celu wzmocniono strop budynku). Budynek jest ogrzewany, monitorowany, a izbą mogą się zajmować zarówno przeszkoleni etatowi pracownicy MGOK jak i upoważnieni przeszkoleni wolontariusze (co dodatkowo obniża koszt utworzenia);
- wprowadzić w szkołach na terenie gminy cykle spotkań dyskusyjnych na temat historii Ziemi Wieluńskiej, jak również przybliżyć walory przyrodnicze, turystyczne gminy;

2.2. Wykorzystanie zasobów turystyki wodnej

- przywrócić do użytku przystań na Noteci (dawny port) - przystań we Wrzeszczynie należy traktować jako miejsce na krótki postój, natomiast nie jako wizytówkę gminy;
- zadbać o estetykę brzegów Noteci wokół miasta;
- ścieżki rowerowe wzdłuż Noteci;
- wykorzystać walory przyrodnicze rzeki Miały do propagowania spływów – jeden z warunków jest doprowadzenie całkowitego zakazu odprowadzenia ścieków, szczególnie z domków letniskowych (wspólne przydomowe oczyszczalnie);

2.4. Rozwój bazy noclegowej i agroturystyki

- przy opracowywaniu planów rozwoju tej bazy należy zwrócić uwagę na możliwości gminy w kwestii rozwoju turystyki masowej, jak również warto zwrócić uwagę na utrzymanie, obecnie już nielicznych miejscowości, zaliczanych jako oazy spokoju, ciszy;

4.1. Poprawa wewnętrznej i zewnętrznej dostępności komunikacyjnej gminy

- poprawić w Śródmieściu komunikację zgodnie z postulatami i wnioskami mieszkańców (wprowadzony plan komunikacji w 2011 roku w dużej części nie spełnia wymogów bezpieczeństwa);
- utwardzić drogę Przytorze celem połączenia ulicy Dworcowej- Drawskiej – większość samochodów z Thule, Kettler wyjeżdża w kierunku zachodniej granicy muszą zjeżdżać ulicą Dworcową do ronda, droga może służyć także innym pojazdom jednak należy zmusić kierowców do wolniejszej jazdy;
- ul. Kościuszki dla bezpieczeństwa wyznaczyć ścieżkę rowerową;
- dla ochrony jeszcze istniejących zabytkowych budynków śródmieścia wprowadzić dwa punkty świetlne z pomiarem szybkości: jedno przy zjeździe z mostu w okolicy apteki, a drugie miejsce istniejące ale nie z zielonym światłem dla kierowców;
- rozważyć możliwość pobieranie opłat za parkowanie na ul. Kościuszki;
- unowocześnić oświetlenie na ul. Kościuszki z napowietrznego na ziemne (przewody);

4.2. Rozwój infrastruktury technicznej w gminie

- wzorem miasta Krzyż przeanalizować możliwość bezpłatnego dostępu do Internetu (Wi-Fi);

4.3. Rewitalizacja Starego Miasta i zabytków kultury

- inwentaryzacja działek gminnych z myślą przeznaczenia ich budowę parkingów (garaże) - do tego czasu nie powinno się wykonywać żadnych sprzedaży działek w obrębie Osiedla Staromiejskiego;
- tzw. blaszaki (garaże) powinny zniknąć z terenu Starego Miasta, plan utworzenia garaży tylko na obrzeżach miasta;
- opracować ostateczną drogę dla obwodnicy z zakazem sprzedaży działek zgodnie z tym planem;
- most główny powinien być przeniesiony, a wjazd do śródmieścia można poprowadzić bulwarem lub innymi ulicami;
- plac Powstańców Wielkopolskich (dawny Rynek) łącznie z ulicą Kościuszki powinien być w przyszłości deptakiem;



4.4. Rozwój i poprawa dostępności do oferty kulturalnej i sportowo - rekreacyjnej

- zbiornik wodny tzw. Morze Czerwone należy zgodnie z uchwałą z 1998 roku przywrócić jako zbiornik retencyjno -rekreacyjny z możliwością bezpiecznej kąpieli (pływaki, toaleta);
- propagowanie sportów rekreacyjnych nie wymagających wysokich nakładów finansowych, jak badminton, kijki, rowery, inne formy rekreacji dla osób młodych jak i dla starszych;
- doprowadzić do stanu używalności budynków strzelnicy - powinien służyć zarówno dla mieszkańców gminy, jak również do odpowiedniej promocji na szczeblu powiatowym, wojewódzkim. Można się zastanowić, czy ten obiekt może być również przystosowany do innych sportów strzelniczych jak łucznictwo, oraz rekreacyjnych jak tenis stołowy, bilard itp.

5.1. Promocja postaw proekologicznych wśród mieszkańców

- rzeka Miała – wprowadzić zakaz odprowadzania ścieków, szczególnie z domków letniskowych;

– Marcin Kryger

Dodatkowy cel w ramach „Poprawa jakości lokalnej infrastruktury z uwzględnieniem poprawy estetyki funkcjonalności przestrzeni publicznych na terenie gminy”

4.5. Rewitalizacja zdegradowanych obszarów miasta z uwzględnieniem mechanizmów partycypacji społecznej

Kierunki działań:

- Włączenie mieszkańców w mechanizmy diagnozowania problemów obszarów zdegradowanych, realizacji działań oraz ewaluacji;
- Przywrócenie funkcji rekreacyjnej terenom po „starej żwirowni” w szczególności kąpielisku „morze Czerwone”, strzelnicy sportowej, akwenie „Marcinówka”, dalej w kierunku kortu miejskiego;
- Połączenie miasta po obu stronach Noteci (tj. Wielienia Południowego i Północnego) z wykorzystaniem potencjału historycznego i krajobrazowego w oparciu o kapitał społeczny mieszkańców.

Propozycja dodania:

3.4. Zwiększenie dostępności mieszkańców do e-usług na terenie Gminy Wieliczka

Kierunki działań:

- Organizowanie warsztatów i spotkań propagujących wśród dzieci i młodzieży zasady inteligentnego korzystania z nowych technologii;
- Dopuszczanie istniejących i budowa nowych pracowni informatycznych z zapewnieniem oferty zajęć popołudniowych;
- Zwiększenie dostępności do Internetu;
- Wykorzystanie nowoczesnych technologii w poprawie przepływu informacji pomiędzy samorządem gminnym a mieszkańcami;

3.5. Wzmocnienie współpracy z lokalnym biznesem na rzecz rozwoju przedsiębiorczości

Kierunki działań:

- Realizacja inwestycji w partnerstwie publiczno-prywatnym;
- Propagowanie idei staży uczniowskich w firmach lokalnych;
- Wyposażanie szkolnych pracowni w sprzęt pozwalający dostosować profil kształcenia uczniów do wymagań rynku pracy;
- Organizowanie spotkań, konferencji utrwalających współpracę biznesu z samorządem gminnym.

Źródło: Opracowane: Atrium Grupa Doradcza na podstawie zgłoszonych uwag/opinii/propozycji



2.3. Uzasadnienie dla zgłoszonych propozycji/uwag

Zgłoszone propozycje Wieleńskiego Towarzystwa Wędkarskiego stanowią uszczegółowienie kierunków działań, które zostały wypracowane w wyniku działań warsztatowych przeprowadzonych podczas I konsultacji społecznych. Niemniej jednak zarekomendowano wprowadzenia następujących zmian:

- kierunek działania (cel operacyjny 2.2.): „utworzenie kąpieliska” zastąpiono „utworzenie kąpielisk na terenie gminy (w tym nad akwenem wodnym Kaczka koło Jarynia, we wsi Biała i Dzierżążno Wielkie)” oraz dodano „utworzenie miejsc postoju i odpoczynku nad kąpieliskami”;
- do celu 2.3. dodano kierunek działań: „utworzenie ścieżek rowerowych łączących najważniejsze atrakcje gminy oraz stanowiących dogodnie połączenie komunikacyjne z sąsiednimi gminami”.

Ww. rekomendacja dla kierunku działania odnoszącego się do ścieżek rowerowych, jest również odpowiedzią na postulat zgłoszony przez pana Tomasza Kaczmarka. Turystyka rowerowa jest formą aktywnego wypoczynku/spędzania wolnego czasu, obecnie ciesząca się coraz większą popularnością. Ludzie podróżują rowerem nie tylko rekreacyjnie, ale także w celu dojazdu do pracy czy placówek handlowych. Wyznaczenie ścieżek rowerowych zdecydowanie wpłynie na bezpieczeństwo osób poruszających się tym środkiem komunikacji.

Poniżej znajduje się uzasadnienie dla propozycji pana Andrzeja Dolnego:

Cel 1.1.:

- kierunki działań uzupełniono o „zwiększania bezpieczeństwa w ruchu drogowym (z uwzględnieniem bezpieczeństwa pieszych i rowerzystów) poprzez wprowadzenie ograniczeń prędkości w miejscach najbardziej zagrożonych”;
- utworzenie ścieżek rowerowych zostało uwzględnione w kierunkach działań dla celu 2.3.;

Cel 1.4.:



- uzupełniono działania o: „utworzenie izby muzealno-historycznej poświęconej Ziemi Wielkiej” oraz „wprowadzenie w szkołach na terenie gminy cykl spotkań dyskusyjnych na temat historii i walorów Ziemi Wielkiej”;

Cel 2.2.:

- kierunek działania „zagospodarowanie terenów nad Notecią” zastąpiono „zagospodarowanie terenów nad Notecią oraz dbanie o ich estetykę”;
- utworzenie ścieżek rowerowych zostało uwzględnione w kierunkach działań dla celu 2.3.;
- uzupełniono działania o: „wykorzystanie walorów przyrodniczych rzeki Miły do celów rekreacyjnych (dla propagowania spływów kajakowych)”;

Cel 2.4. Turystyka masowa to uczestnictwo ogromnych rzeszy turystów w różnych formach turystyki do których zalicza się m.in. wyjazdy na wielkie imprezy sportowe, festiwale, odwiedzanie dużych miast czy pielgrzymki do miejsc kultu religijnego. Rozwój turystyki na terenie Gminy Wielka ma na celu zwiększenie atrakcyjności gminy. Wpływa to z kolei na rozwój gospodarczy i społeczny, a mieszkańcom gminy daje możliwość uzyskania alternatywnych źródeł dochodu. Ponadto wypoczynek w gospodarstwie agroturystycznym jest dla wielu ludzi ucieczką od miejskiego zgiełku, wypoczynkiem w ciszy i spokoju. Taka forma turystyki, w ostatnich czasach, zyskuje coraz większą popularność, a Gmina Wielka ma doskonałe warunki do jej rozwoju.

Cel 4.1.:

Zaproponowane działania wpisują się w następujące kierunki:

- „Lobbowanie na rzecz zwiększenia zewnętrznej dostępności komunikacji gminy i ograniczenia natężenia ruchu (szczególnie w zakresie budowy obwodnicy)” i „Poprawa bezpieczeństwa na drogach” (cel 4.1.);
- „Rozbudowa i modernizacja sieci oświetlenia ulicznego” i „Zwiększania bezpieczeństwa w ruchu drogowym (z uwzględnieniem bezpieczeństwa pieszych i rowerzystów) poprzez wprowadzenie ograniczeń prędkości w miejscach najbardziej zagrożonych” (cel 1.1.);
- „Utworzenie ścieżek rowerowych” (cel 2.3.);

Cel 4.2.:



- uzupełniono o „lobbowanie na rzecz utworzenia w Wieliczce strefy dostępu do bezprzewodowej sieci internetowej”;

Cel 4.3.:

- zaproponowane działania związane z budową obwodnicy czy zmianą organizacji ruchu w mieście wpisują się w zadania przewidziane w ramach celu 4.1.;
- zmieniono brzmienie celu operacyjnego na „Rewitalizacja zdegradowanych obszarów miasta z uwzględnieniem mechanizmów partycypacji społecznej”;
- kierunki działań uzupełniono o: „włączenie mieszkańców w mechanizmy diagnozowania problemów obszarów zdegradowanych, realizacji działań oraz ewaluacji”, „przywrócenie funkcji rekreacyjnej terenom po „starej żwirowni”, w szczególności kąpielisku tzw. „Morze Czerwone”, strzelnicy sportowej czy akwenowi „Marcinówka”, „odpowiednie wykorzystanie potencjału historycznego i krajobrazowego miasta w oparciu o kapitał społeczny mieszkańców Wieliczki”;
- uzupełniono o „poprawa estetyki Starego Miasta w Wieliczce”;

Cel 4.4.:

- uzupełniono o „propagowanie różnych form sportu i rekreacji wśród mieszkańców Gminy Wieliczka”;

Cel 5.1.:

- uzupełniono o „zapobieganie odprowadzaniu nieczystości do rzeki Między”.

Na etapie konsultacji projektu „Strategii Rozwoju Społeczno-Gospodarczego Miasta i Gminy Wieliczka na lata 2015-2024” zmieniono brzmienie celu strategicznego V w obszarze ŚRODOWISKO. Obecnie cel ten jest następujący: „Efektywne wykorzystanie kapitału ludzkiego i nowoczesnych technologii do zachowania i ochrony środowiska naturalnego”. W obszarze GOSPODARKA dodano z kolei dwa cele operacyjne: „3.4. Zwiększenie dostępności do e-usług na terenie Gminy Wieliczka” i „3.5. Wzmocnienie współpracy z lokalnym biznesem na rzecz rozwoju przedsiębiorczości”.



Uwagi w zakresie kierunków działań zostały zgłoszone również po ostatecznej prezentacji projektu dokumentu, tj. „Strategii Rozwoju Społeczno-Gospodarczego Miasta i Gminy Wielka Wieś na lata 2015-2024”. Uwagi te dotyczyły następujących celów:

Cel 1.1.:

- kierunek działań „utworzenie poradni ginekologicznej” zastąpiono „utworzenie w ramach NFZ poradni specjalistycznych, w tym poradni ginekologicznej”;

Cel 1.2.:

- zmiana brzmienia kierunku działań na: „utworzenie zasobów mieszkań socjalnych”;

Cel 2.1.:

- kierunki działań uzupełniono o: „udział w targach i innych imprezach promujących walory gminy”;

Cel 2.4.:

- kierunki działań uzupełniono o: „wyznaczenie nowych miejsc związanych z działalnością turystyczną”;

Cel 3.3.:

- kierunki działań uzupełniono o: „wyznaczenie nowych terenów mieszkaniowych”;

Cel 4.4.:

- kierunek działań „opracowanie planu budowy sportowej hali środowiskowej” zastąpiono „budowa hali sportowej”, natomiast „stworzenie siłowni zewnętrznych” zastąpiono „rozbudowa siłowni zewnętrznych”;

Cel 5.1.:

- kierunek działań „zapobieganie odprowadzaniu nieczystości do rzek” zastąpiono „zapobieganie niezgodnemu z prawem odprowadzaniu ścieków”;

Cel 5.2.:

- kierunek działań „dostęp do pojemników na segregację odpadów dla wszystkich mieszkańców” zastąpiono „podjęcie działań w celu zwiększenia poziomu segregacji odpadów”.



Propozycja zmiany jednego z celów operacyjnych pojawiła się także w wyniku wyłożenia do wglądu publicznego projektu „Strategii Rozwoju Społeczno-Gospodarczego Miasta i Gminy Wieluń na lata 2015-2024” wraz z „Prognozą oddziaływania na środowisko Strategii Rozwoju Społeczno-Gospodarczego Miasta i Gminy Wieluń na lata 2015-2024” (w związku z przeprowadzoną oceną oddziaływania na środowisko założeń Strategii). Zmieniono brzmienie celu operacyjnego 5.2. z „Przemysłany system gospodarki odpadami” na „Zorganizowany system gospodarki odpadami”.

Zwraca się uwagę, iż kierunki działań określają zadania, których realizacja ma przyczynić się do rozwoju gminy jako całości, które należy zrealizować aby osiągnąć wyznaczony cel. Sformułowane są one ogólnikowo, bez szczegółowego wskazania na przedmiot zadania. Kierunki działań nie są więc ściśle określonymi zadaniami inwestycyjnymi.

2.4. Zadania strategiczne

Tabela 4.11. Zestawienie zadań strategicznych na lata 2015-2024

L.p.	Nazwa zadania
1.	Budowa, przebudowa, modernizacja dróg gminnych
2.	Budowa, przebudowa ulic i miejsc parkingowych na terenie miasta
3.	Modernizacja hydroforni przy ul. Międzyzleskiej wraz z połączeniem sieci wodociągowej Wielenia Lewobrzeżnego i Prawobrzeżnego oraz budową wodociągu na ul. Piłskiej, Spółdzielczej i Al. Zamkowej
4.	Budowa sieci wodociągowej dla wsi Mężyk, Hamrzysko, Biała, na odcinku Rosko- Gulcz i innych wraz z modernizacją i rozbudową ujęcia wody w Rosku (studnia i zbiornik zapasu)
5.	Budowa sieci wodociągowej Dzierżąžno Wielkie- Dębogóra wraz z modernizacją i rozbudową hydroforni w Dzierżąźnie Wielkim
6.	Wodociągowanie osad Potrzebowice, Łaski, Zawada, Bęglewo, Mniszek wraz z rozbudową i modernizacją stacji wodociągowej przy ul. Janka z Czarnkowa w Wieleniu
7.	Kanalizowanie obszarów wiejskich poprzez budowę sieci kanalizacyjnych
8.	Budowa kanalizacji sanitarnej na os. Międzyzleskim, ul. Piłskiej, Spółdzielczej i Al. Zamkowej w Wieleniu
9.	Budowa sieci kanalizacji deszczowej na ul. Sosnowej, Leśnej, Daszyńskiego, Traugutta, Wysockiego, Waryńskiego, 27 Stycznia w Wieleniu
10.	Przebudowa kanalizacji deszczowej na ul. Czarnkowskiej w Wieleniu
11.	Modernizacja przepompowni ścieków na ul. Jana Pawła II w Wieleniu oraz przy ul. Fabrycznej w Miałach

STRATEGIA ROZWOJU SPOŁECZNO-GOSPODARCZEGO MIASTA I GMINY WIELEŃ NA LATA 2015-2024



L.p.	Nazwa zadania
12.	Wykonanie urządzeń podczyszczających na wylotach sieci kanalizacji deszczowej w Wieliczce ul. Jana Pawła II, w m. Rosko oraz Gulcz
13.	Wspieranie budowy przydomowych oczyszczalni ścieków na terenach wiejskich
14.	Rekultywacja składowiska odpadów w Marianowie
15.	Wytaczanie i znakowanie szlaków turystycznych w gminie
16.	Remont i budowa chodników i ścieżek rowerowych- dróg alternatywnego transportu, budowa ścieżki pieszo- rowerowej na terenie gminy wzdłuż szlaku wodnego E 70
17.	Modernizacja i rozbudowa oświetlenia ulicznego na terenie gminy
18.	Termomodernizacja obiektów użyteczności publicznej i innych z wykorzystaniem OZE
19.	Zagospodarowanie nabrzeża Noteci w Wieliczce. Budowa przystani wodnej i bulwarów nadnoteckich
20.	Zagospodarowanie terenów przy ul. Sportowej i Mężykowskiej w Wieliczce na cele rekreacyjno- wypoczynkowe oraz usługowe wraz z przebudową drogi
21.	Zagospodarowanie miejsc wypoczynku na terenach nadwodnych na obszarze wsi Jaryń, Biała, Dzierżążno Wielkie, Miały, Wrzeszczyna m. Wieliczka
22.	Renowacją obiektów zabytkowych i o znaczeniu historycznym dla Wieliczki
23.	Odrestaurowanie i renowacja obiektów kultury sakralnej
24.	Remont i modernizacja wraz z adaptacją na Izbę Pamięci Wielickiej w budynku Ośrodka Kultury Strzelnica w Wieliczce
25.	Rewitalizacja i renowacja Starego Miasta wraz z przebudową targowiska, miejsc handlowych i parkingowych
26.	Zagospodarowanie terenów przy Zespole Szkół w Wieliczce wraz z przebudową istniejącego budynku na cele oświatowe, kulturalne i historyczne oraz uporządkowanie nieczynnego cmentarza przy ul. Dworcowej
27.	Modernizacja bazy oświatowej na terenie gminy
28.	Poprawa ogólnodostępnej bazy rekreacyjno- sportowej
29.	Budowa hali sportowej w Wieliczce
30.	Modernizacja i remont obiektów podstawowej opieki zdrowotnej na terenie gminy
31.	Modernizacja i budowa sal wiejskich we wsiach: Wrzeszczyna, Kuźniczka, Dębogóra, Miały, Marianowo- Herbutowo
32.	Stworzenie miejsc dziennego pobytu seniorów
33.	Budowa infrastruktury technicznej na terenach przewidzianych pod nową zabudowę
34.	Rozwijanie budownictwa wielorodzinnego na terenie gminy
35.	Budowa nowych obiektów przeznaczonych na cele handlowo-użytkowe i mieszkalne w Wieliczce
36.	Renowacja, modernizacja i remonty budynków komunalnych
37.	Odrestaurowanie i renowacja budynków komunalnych: Drawska 2 i 2a, Drawska 3, Drawska 9, Staszica 5, Chopina 7
38.	Utworzenie zasobu lokali socjalnych na terenie gminy
39.	Zwiększenie dostępności mieszkańców do e-usług na terenie gminy

Źródło: Urząd Miejski w Wieliczce, opracowanie: Atrium Grupa Doradcza



3. Podsumowanie

Konsultacje społeczne są niezbędnym i kluczowym elementem opracowywania dokumentu, którego realizacja prowadzi do poprawy jakości życia mieszkańców na danym obszarze oraz wpływać na jego rozwój społeczno-gospodarczy. Dokumentem takim jest „Strategia Rozwoju Społeczno-Gospodarczego Miasta i Gminy Wielka na lata 2015-2024”. Praca nad Strategią, przy zastosowaniu metody ekspercko-partycypacyjnej, zapewnia wysoką jakość opracowania, ponieważ poprzez przeprowadzenie konsultacji społecznych jej założenia odpowiadają na potrzeby mieszkańców gminy.

Raport z przeprowadzonych konsultacji społecznych jest zbiorem materiałów wypracowanych podczas prac nad Strategią. Zawiera:

- opis przebiegu konsultacji społecznych;
- wypracowane podczas warsztatów formularze problemów;
- wyniki ankiet;
- wnioski z konsultacji społecznych.

Strategia Rozwoju Gminy jest ważnym elementem długofalowego planowania rozwoju oraz poprawy warunków życia. Diagnozuje stan obecny oraz stan docelowy - oczekiwany, wskazuje na potencjał gminy i bariery, które mogą prowadzić do zakłócenia rozwoju, a przede wszystkim definiuje kierunki działań na kolejne lata. Podsumowując, „Strategia Rozwoju Społeczno-Gospodarczego Miasta i Gminy Wielka” jest dokumentem, który jest zbiorem oczekiwań lokalnej społeczności oraz działań istotnych dla społeczno-gospodarczego rozwoju miasta i gminy.



Spis tabel

Tabela 4.1. Formularz problemów – przestrzeń i infrastruktura.....	169
Tabela 4.2. Formularz problemów – gospodarka	171
Tabela 4.3. Formularz problemów – społeczeństwo.....	172
Tabela 4.4. Formularz problemów – środowisko	173
Tabela 4.5. Formularz problemów - turystyka.....	174
Tabela 4.6. Wydarzenia kulturalne w gminie	181
Tabela 4.7. Mocne strony Miasta i Gminy Wieliczka.....	184
Tabela 4.8. Słabe strony Miasta i Gminy Wieliczka	185
Tabela 4.9. Najistotniejsze działania w poszczególnych obszarach tematycznych	189
Tabela 4.10. Zgłoszone propozycje, opinie i wnioski do Strategii.....	201
Tabela 4.11. Zestawienie zadań strategicznych na lata 2015-2024	208

Spis wykresów

Wykres 4.1. Ocena stanu infrastruktury na terenie Miasta i Gminy Wieliczka	177
Wykres 4.2. Ocena sytuacji gospodarczej i lokalnego rynku pracy na terenie Miasta i Gminy Wieliczka	177
Wykres 4.3. Ocena aktywności mieszkańców i współpracy społecznej na terenie Miasta i Gminy Wieliczka.....	178
Wykres 4.4. Ocena dostępności	178
Wykres 4.5. Ocena środowiska naturalnego na terenie Miasta i Gminy Wieliczka.....	179
Wykres 4.6. Ocena sfery turystycznej Miasta i Gminy Wieliczka.....	179
Wykres 4.7. Częstotliwość uczestnictwa w wydarzeniach kulturalnych na terenie Gminy Wieliczka	180
Wykres 4.8. Ocena istotności działań dla mieszkańców i rozwoju gminy	183
Wykres 4.9. Ocena istotności wypracowanych kierunków działań w obszarze SPOŁECZEŃSTWO	192



Wykres 4.10. Ocena istotności wypracowanych kierunków działań w obszarze TURYSTYKA.....	193
Wykres 4.11. Ocena istotności wypracowanych kierunków działań w obszarze GOSPODARKA.....	194
Wykres 4.12. Ocena istotności wypracowanych kierunków działań w obszarze PRZESTRZEŃ I INFRASTRUKTURA.....	195
Wykres 4.13. Ocena istotności wypracowanych kierunków działań w obszarze ŚRODOWISKO.....	196

Spis rysunków

Rysunek 4.1. Drzewo celów – przed zmianami.....	200
---	-----