



SOŁECKA STRATEGIA ROZWOJU WSI MIAŁY

w gminie Wieleń

na lata 2017- 2022

Dokument sporządzony przez przedstawicieli

Grupy Odnowy Wsi (*imię i nazwisko*):

Krystyna Przybylska

Zdzisław Misiaczyk

Roman Stańko

Patryk Ptaszyński

Bartosz Ptaszyński

Marek Doczekalski

z udziałem moderatora/moderatorów (*imię i nazwisko*):

Paweł Michalski, Marek Romaniec

[sierpień] 2017

SPIS TREŚCI

- 1. Karta diagnozy**
- 2. Sprawozdanie z wizji w terenie**
- 3. Analiza zasobów**
- 4. Analiza SWOT**
- 5. Analiza potencjału**
- 6. Wizja wsi**
- 7. Program długoterminowy odnowy wsi**
- 8. Program krótkoterminowy odnowy wsi**

KARTA DIAGNOZY ZAAWANSOWANIA ODNOWY WSI
wraz ze sprawozdaniem z wizji w terenie

Gmina: Wielen

Sołectwo: Miały

Liczba mieszkańców: 670

Faza odnowy	Zakres działań	*	Rozwój organizacyjny	*	Sterowanie rozwojem	*
	brak działań		istnieje tylko rada sołecka		brak planowania działań w wymiarze całej wsi	
	działania fragment. lub dotyczące wąskiej grupy		rozproszone działanie organizacji			
A Inicjalna	działania spontaniczne		zawiązana grupa odnowy wsi		opracowanie planu i programu odnowy dla całej wsi	
	porządkowanie wsi					
	projekty startowe (z programu krótkoterminowego)		podejmuje się kroki na rzecz skoordynowania działań organizacji we wsi		planowanie w krótkim horyzoncie czasowym	
	przekonywanie mieszkańców do idei odnowy wsi i integrowanie wokół pierwszych przedsięwzięć					
B Początkowa	różnorodne projekty (z programu długoterminowego) nastawione na usunięcie podstawowych barier i zaspokojenie głównych potrzeb	x	liczna grupa odnowy wsi (skupia przedstawicieli organizacji i instytucji)	x	systematyczne planowanie działań, (np. roczne plany rzeczowo-finansowe, kalendarze imprez)	x
			zawiązane stowarzyszenie na rzecz rozwoju (odnowy) wsi	x	wykorzystywanie gminnych instrumentów wsparcia	x

	pobudzenie mieszkańców do odnowy własnych posesji	x	skoordynowane działanie organizacji obecnych we wsi	x	proste instrumenty komunikacji wewnętrznej	x
C Zaawansowana	projekty jakościowo zmieniające kluczowe obszary życia oraz kształtujące strukturę wsi		„koalicja” organizacji i instytucji na rzecz odnowy wsi		projektowanie działań (projekty)	
	projekty wyróżniające wieś, kształtuje się centrum wiejskie		liczne stowarzyszenie odnowy wsi		pozyskiwanie środków zewnętrznych	
	powszechne zaangażowanie mieszkańców w projekty publiczne		animacja aktywności poszczególnych grup mieszkańców		systematyczne planowanie rozwoju (aktualizowanie planu i programu odnowy wsi)	
	powszechna odnowa prywatnych posesji			rozwinięta komunikacja wewnętrzna		
					promocja wsi	
D Całościowa	lokalnie oraz regionalnie powiązane ze sobą projekty wywołujące efekt synergiczny (nacisk na tworzenie miejsc pracy)		stowarzyszenie odnowy wsi instytucją rozwoju lokalnego (Centrum Aktywności Lokalnej)		kompleksowe i szczegółowe planowanie przestrzenne	
	ukształtowane „centrum wiejskie”		rozwój wsi oparty na aktywności kluczowych grup mieszkańców (rolników, przedsiębiorców, młodzieży, kobiet) i stowarzyszeń		powszechny udział grup mieszkańców w strategicznym planowaniu rozwoju	
	świadome kształtowanie czynników rozwoju (np. wykorzystania odnawialnych energii)			rozwinięta promocja oraz komunikacja z otoczeniem		

	projekty kreujące „wieś tematyczną”				instrumenty wsparcia działań prywatnych	
	dostosowanie projektów prywatnych do programu odnowy wsi					

Wstaw X gdy spełnia warunek

Sprawozdanie z wizji w terenie

Miejsce i data przeprowadzenia wizji: Miały 21.08.2017 r.

Uczestnicy: Paweł Michalski, Marek Romaniec, Marek Doczekalski

Krótką charakterystyka wsi: (aktywność mieszkańców, funkcjonujące organizacje pozarządowe, infrastruktura, charakter zabudowy, fundusze)

Wieś Miały licząca ok 869 mieszkańców charakteryzuje się sporą aktywnością społeczną. W zróżnicowanej wiekowo społeczności działa kilka organizacji pozarządowych: Ochotnicza Straż Pożarna, Koło Gospodyń Wiejskich, Klub Sportowy Victoria, Klub Seniora dzięki współpracy ze Stowarzyszeniem Rozwoju Lokalnego i uzyskanemu dofinansowaniu założył Zespół Śpiewaczy MILANKI, Stowarzyszenie Rozwoju Lokalnego w Miałach, a w jego strukturach działają: Izba Historii Regionalnej, Koło Pracy Twórczej PUSZCZA, Młodzieżowy Zespół Tańca Światła M-FIRE oraz rozpoczyna pracę nowy Zespół tańca JUMP-STYLE. Dzięki współpracy Stowarzyszenia Rozwoju Lokalnego i Szkoły Podstawowej założono KOŁO REGIONALNE, które regularnie współpracuje z Izłą Historii Regionalnej i Kołem Pracy Twórczej. Stowarzyszenie Rozwoju Lokalnego patronując grupom nieformalnym wspiera inicjatywy także z innych miejscowości na terenie gminy. W minionych latach zakupiono nagłośnienie do świetlicy wiejskiej w Mężyku, w roku obecnym dzięki uzyskanemu wsparciu finansowemu, mieszkańcy Mężyka sami urządzili skwer PRZYSTANEK MEŻYK, a dzięki współpracy Stowarzyszenia i 3 sołectw z terenu gminy: Biała, Mężyk i Miały, dzięki zdobytemu dofinansowaniu utworzono KAJAKOWY SZLAK PAPIESKI i urządzono w tym celu 3 przystanki kajakowe na odcinku szlaku. Dzięki współpracy Stowarzyszenia Rozwoju i Szkoły Podstawowej oraz Rady Rodziców i nauczycieli powstaje Skwer im. Powstańców Wlkp. W świetlicy wiejskiej działa Młodzieżowy Zespół Tańca LOVE DANCE, prowadzony w ramach świetlicy środowiskowej.



Wieś Miały posiada w pewnym stopniu rozwiniętą infrastrukturę: sieć dróg, w tym droga wojewódzka i droga powiatowa. Na 11 ulic 3 posiadają nawierzchnię asfaltową: Fabryczna, Mężykowska i Rieczna. Droga wojewódzka w połowie długości na terenie wsi posiada nawierzchnię brukowaną. Ul. Dworcowa częściowo pokryta brukiem do podjazdu do dworca, dalszy ciąg ulicy posiada powierzchnię gruntową. Pozostałe ulice na terenie wsi posiadają nawierzchnię gruntową.

Przez wieś Miały przebiega ważna linia kolejowa Nr 351 Szczecin – Poznań i dalej Wrocław aż do południowej granicy Polskiej. Dzięki linii kolejowej wieś posiada bardzo dobre połączenia kolejowe w kierunkach do: Szczecina, Gorzowa Wlkp. oraz Poznania. Na stacji zatrzymuje się 17 pociągów w kierunku Szczecina i 19 w kierunku Poznania. Są bezpośrednie połączenia pociągów osobowych z Miałów do Świnoujścia przez Międzyzdroje i z powrotem bez przesiadek.

Szkolnictwo: na terenie wsi Miały działa Szkoła Podstawowa im. Powstańców Wlkp. Szkoła posiada 8 oddziałów szkolnych oraz 1 oddział przedszkolny. Młodzież gimnazjalna uczęszcza do wygaszanego Gimnazjum im. prof. Bronisława Geremka w Rosku. W ramach dalszej nauki młodzież uczęszczająca do szkół ponadpodstawowych wybiera takie ośrodki jak: Wronki, Szamotuły, Poznań, Krzyż Wlkp. Zaledwie kilkoro uczniów wybiera najbliższą szkołę średnią w Wieleniu. Znaczny odsetek lokalnej młodzieży akademickiej wybiera uczelnie w Poznaniu, Szczecinie oraz Gorzowie Wlkp. Nieznaczna grupa studiuje w Pile. Dzięki dogodnej komunikacji lokalna społeczność posiada dość wysokie kwalifikacje zawodowe i charakteryzuje się wysokim procentem młodzieży uczącej się i studiującej.

Znaczna część mieszkańców podróżuje do pracy do: Wronek – największa liczba osób ok. 70 % (Amica, Samsung, Spomasz), część osób pracuje w Szamotulach i Poznaniu. Grupa posiadająca odpowiednie kwalifikacje pracuje w wybranych spółkach grupy PKP, 1 osoba w PKS. Oferta pracy na miejscu: największym pracodawcą lokalnym w miejscu jest zakład drzewny (zatrudniający ok. 50 osób). Kolejnym pracodawcą jest gospodarstwo hodowli pieczarek (zatrudniający w zależności od sezonu ok. 15 osób), Szkoła Podstawowa zatrudnia 11 nauczycieli + personel techniczny. Działa kilka firm usługowych, działających w branży budowlanej. Na terenie wsi czynnych jest 5 sklepów spożywczych, 2 pijalnie piwa, 1 restauracja, 1 hotel, jedno gospodarstwo agroturystyczne, 1 wypożyczalnia kajaków i łodzi (organizacja spływów), 1 zakład masarski. Odsetek bezrobocia jest niski i dotyczy osób trwale bezrobotnych o niskich kwalifikacjach lub nie posiadających żadnych umiejętności zawodowych. Znaczny odsetek tej grupy społecznej to osoby borykające się z uzależnieniem od alkoholu (max 10 osób). Na terenie wsi czynny jest Kościół filialny (ksiądz dojeżdżający 4 msze w tygodniu razem z niedzielą).

Odczuwalne braki to m.in.: zły stan dróg gruntowych (gminnych), niewystarczający poziom doświetlenia ulic, brak stałego przyłącza do internetu w postaci światłowodu. Wzdłuż linii kolejowej biegnie światłowód kolejowy, jednak nie jest on udostępniany mieszkańcom jakiegokolwiek miejscowości, służy wyłącznie na potrzeby PKP.



Wieś znajduje się o 50 minut jazdy pociągiem od Poznania, a lokalizacja wśród lasów i jezior sprawia, że wieś od pewnego czasu staje się atrakcyjnym miejscem zamieszkania dla mieszkańców Poznania lub okolicznych miast, którzy wybierają spokój na wsi i możliwość szybkiego dojazdu do miasta do pracy, czy w sprawunkach. Wskutek tego zjawiska lokalna społeczność wzbogaca się o grono specjalistów różnych zawodów, a lokalna ludność mentalnie wzbogaca się o nowe trendy.

Fundusze: znaczną część środków zasilających miejscowe potrzeby mieszkańców stanowi Fundusz Soleccki (jego wartość w zależności od roku waha się w kwotach od 30 do prawie 40 tys. zł). Środki przeznaczane na potrzeby bytowe mieszkańców. Inne środki pomocowe uzyskiwane przez organizacje pozarządowe to: Fundusze na OSP oraz środki pochodzące z konkursów: jednorazowa dotacja z Gminy Wieleń na działalność Klubu Sportowego oraz środki pozyskane przez Stowarzyszenie Rozwoju Lokalnego, które nie posiada stałych dotacji. Stowarzyszenie zdobywa fundusze na realizację działań w konkursach ofert organizowanych przez samorządy gminy i powiatu oraz w innych konkursach jak: FIO, LGD, Konkurs Zmieniaj Swoje Miejsce, Aktywni Mieszkańcy, Równać szanse oraz od sponsorów.

Z przeprowadzonej wizji w terenie sporządzono dokumentację fotograficzną (płyta CD).

Data: 21.08.2017 r.

Sporządził: Paweł Michalski

ANALIZA ZOSOBÓW

ANALIZA ZASOBÓW – część I

RODZAJ ZASOBU*		Opis (nazwanie) zasobu jakim wieś dysponuje	Znaczenie zasobu (odpowiednio wstaw X)		
			MAŁE	DUŻE	WYRÓŻNIAJĄCE
PRZYRODNICZY	walory krajobrazu, rzeźby terenu	Bogactwo przyrodnicze i krajobrazowe oraz turystyczne lasów Puszczy Noteckiej wraz z ciągiem jezior: Białe, Mileczki, Górne, Bąd, Księżę, Wielkie, Główny.			X
	stan środowiska	Czyste, bez zagrożenia skażeniami pochodzenia przemysłowego			X
	walory klimatu	Mikroklimat łagodny, umiarkowane warunki pogodowe latem i zimą.		X	
	walory szaty roślinnej	Dominujący odsetek lasów sosnowych, gatunki liściaste wzdłuż koryta doliny rzeki Miały (dopływu rzeki Noteć).			X
	cenne przyrodniczo obszary lub obiekty	Lasy, zbiorniki wodne, obszary natura 2000: „Puszcza Notecka”, „Dolina Miały”			X
	świat zwierzęcy (ostoje, siedliska)	Liczne i zróżnicowane środowisko dzikich zwierząt. Rozwinięta populacja zwierząt leśnych oraz ptactwa wodnego.		X	
	wody powierzchniowe (cieki, rzeki, stawy)	Koryto rzeki Miały i kilku jezior rozlewających się wzdłuż jej biegu. Rozrzucone na terenie Puszczy Noteckiej jeziora i zbiorniki wodne pochodzenia polodowcowego.			X
	wody podziemne	Małe zasoby wód podziemnych.			X
	gleby	Przeważają gleby słabe bielcowe uformowane przez skupisko wydmy		X	

		śródlądowych. W okolicach zbiorników wodnych gleby lepsze. Krajobraz ukształtowany podczas ostatniego zlodowacenia.			
	kopaliny	Torf, żwir.			X
	walory geotechniczne	Skupisko wydm śródlądowych ustabilizowanych przez zadrzewienie lasami sosnowymi.			X
KULTUROWY	walory architektury	Zabudowa zwarta, niska o charakterze zagrodowym, jedno lub 2 kondygnacyjna. 3 budynki o 3 kondygnacjach.		X	
	walory przestrzeni wiejskiej publicznej	Wieś posiada charakter zabudowy zwartej, skomunikowanej drogami połączonymi z jedną ulicą główną. Sala Wiejska, Szkoła Podstawowa, Kościół, stacja PKP, zaplecze sportowe i kulturalne.			X
	walory przestrzeni wiejskiej prywatnej	Zabudowa zagrodowa, zwarta.		X	
	zabytki i pamiątki historyczne	Kościół po-ewangelicki, w stylu neogotyckim, pocz. XX w., pałac z początku XX w., w stylu Art. Deco, stara chałupa konstrukcji zrębowej z połowy XVIII, Dworzec kolejowy, przełom XIX i XX w., Szkoła Podstawowa z przełomu XIX i XX w. Tablice upamiętniające walki Powstania Wielkopolskiego 1918-1919 przed Szkołą oraz na stacji PKP. Tartak z lat 70 XIX w. wraz z budynkami mieszkalnymi dla robotników z przełomu XIX i XX w.			X
	osobliwości kulturowe	Tradycyjna giełda grzybowa w parku kolejowym i wielowiekowa tradycja			X

		zbierania i handlowania grzybami z ludźmi odwiedzającymi Puszcze Notecką. Wieś Miały znana jest w całej Polsce z grzybobrania.			
	miejsca, osoby i przedmioty kultu	Kościół, cmentarz, kaplice i krzyże przydrożne			X
	święta, odpusty, pielgrzymki	Zwykłe święta roku liturgicznego, połączone z odpustem św. Antoniego Padewskiego.		X	
	tradycje, obrzędy, gwara	Gwara lokalna, tradycja grzybiarska.		X	
	legends, podania i fakty historyczne	Legenda o zatopionym kościele i mieście na jez. Świętym. (badania wykazały w tym miejscu pozostałości grodziska palowego z okresu epoki brązu). Walki o dworzec kolejowy podczas Powstania Wielkopolskiego.		X	
	przekazy literackie	Najstarsza wzmianka z roku 1563 wspomina o papierni.		X	
	ważne postacie i przekazy historyczne	Powstańcy wielkopolscy, najdłużej żyjący powstaniec Jan Rzepa i p. Sękowski			X
	specyficzne nazwy	Kozi rynek, Sikurki, Badeszczele, Mostek Dubkiewicza, Dible, Merkury, Jaźwiny, Lymberk		X	
	specyficzne potrawy	Gzik z pyrkami, zupa grzybowa		X	
	dawne zawody	Drwał, Rybak		X	
	zespoły artystyczne, twórcy	Milanki, Love Dance, Koło Pracy Twórczej „Puszcza”, zespół tańca światła M-Fire.			X

ANALIZA ZASOBÓW – część II

RODZAJ ZASOBU	Opis (nazwanie) zasobu jakim wieś dysponuje	Znaczenie zasobu (odpowiednio wstaw X)		
		MAŁE	DUŻE	WYRÓŻNIAJĄCE

OBIEKTY I TERENY	działki pod zabudowę mieszkaniową	Tak	X		
	działki pod domy letniskowe	Tak	X		
	działki pod zakłady usługowe i przemysł	Tak		X	
	pustostany mieszkaniowe	Tak		X	
	pustostany poprzemysłowe	-			
	tradycyjne nieużytkowane obiekty gospodarskie (stodoły, spichlerze, kuźnie, młyny, itp.)	-			
INFRASTRUKTURA SPOŁECZNA	placze publicznych spotkań, festynów	Tak		X	
	sale spotkań, świetlice, kluby	Tak		X	
	miejsca uprawiania sportu	Tak		X	
	miejsca rekreacji	Tak		X	
	ścieżki rowerowe, szlaki turystyczne	Tak		X	
	szkoły	Szkoła podstawowa		X	
	przedszkola	Przedszkole		X	
	biblioteki	Tak		X	
	placówki opieki społecznej	-			
	placówki służby zdrowia	-			
INFRASTRUKTURA TECHNICZNA	wodociąg, kanalizacja	Tylko wodociąg		X	
	drogi (nawierzchnia, oznakowanie oświetlenie)	Zły stan dróg		X	
	chodniki, parkingi, przystanki	Tak		X	
	sieć telefoniczna i dostępność Internetu	Brak stałego przyłącza do Internetu		X	
	telefonnia komórkowa	Brak zasięgu niektórych sieci.		X	
	inne				

ANALIZA ZASOBÓW – część III

RODZAJ ZASOBU	Opis (nazwanie) zasobu jakim wieś dysponuje	Znaczenie zasobu (odpowiednio wstaw X)		
		MAŁE	DUŻE	WYRÓŻNIAJĄCE

GOSPODARKA, ROLNICTWO	miejsca pracy (gdzie, ile?)	Małe firmy usługowe na miejscu. Możliwość dojazdu do pracy do najbliższych miast. Marginalne bezrobocie		X	
	znane firmy produkcyjne i zakłady usługowe i ich produkty	Tartak „Bartek”, producent tarcicy, elementów konstrukcyjnych z drewna oraz mebli ogrodowych. Sklepy spożywcze. Hotel i Restauracja „Pod Borowikiem”, Agroturystyka, Drobne firmy usługowe działające w branży budownictwa.		X	
	gastronomia	Restauracja „Pod Borowikiem”, Bar „Kris-Pub”, Pijalnia piwa „Budka”		X	
	miejsca noclegowe	Hotel „Pod Borowikiem”, Agroturystyka „Megane”,		X	
	gospodarstwa rolne	-			
	uprawy hodowle	-			
	możliwe do wykorzystania odpady produkcyjne	-			
	zasoby odnawialnych energii	Spad wody na stopniu piętrzącym		X	

ŚRODKI FINANSOWE I POZYSKIWANIE FUNDUSZY	środki udostępniane przez gminę	Fundusz sołecki, środki z otwartych konkursów ofert.		X	
	środki wypracowywane	Zgromadzony materiał budowlany, który zostanie wykorzystany na potrzeby wsi.			X
MIESZKAŃCY (KAPITAŁ SPOŁECZNY I LUDZKI)	autorytety i znane postacie we wsi	Liderzy organizacji społecznych: sołtys, prezes Ochotniczej Straży Pożarnej, prezes Stowarzyszenia Rozwoju Lokalnego, prezes Klubu sportowego Victoria Miały, Prezes Koła Pszczelarzy, Ksiądz proboszcz, Grono Pedagogiczne Szkoły Podstawowej, Animatorzy kulturalni.			X
	krajanie znani w regionie, w kraju i zagranicą	-			
	osoby o specyficznej lub ważnej dla wiedzy i umiejętnościach, m.in. studenci	Opiekun Izby Historii Regionalnej w Miałach			X
	przedsiębiorcy, sponsorzy	Właściciele lokalnych firm, razem.		X	
	osoby z dostępem do Internetu i umiejętnościami informatycznych	Lokalne środowisko swobodnie komunikuje się poprzez internet, korzystając z własnych		X	

		abonamentów sieci radiowych.			
	pracownicy nauki	Duży odsetek mieszkańców posiadających wykształcenie wyższe.			X
	związki i stowarzyszenia	Ochotnicza Straż Pożarna, Stowarzyszenie Rozwoju Lokalnego w Miałach, Klub Sportowy Victoria Miały, Klub Seniora wraz z zespołem „Milanki”			X
	kontakty zewnętrzne (np. z mediami)	Brak stałego przyłącza internetowego		X	
	współpraca zagraniczna i krajowa	Turystyka i handel grzybami z miastami z terenu Polski			X
INFORMACJE DOSTĘPNE O WSI	publikatory, lokalna prasa	Kronika Wielkopolski, opracowania Turystyczne Paweł Anders i Włodzimierz Kusiak. Opracowania publikowane przez Gminę Wieleń, Biuletyn „Nasz Samorząd”			X
	książki, przewodniki	-			
	strony www	Strona internetowa www.mialy.pl			

Zasoby – wszelkie elementy materialne i niematerialne wsi i związanego z nią obszaru, które mogą być wykorzystane obecnie bądź w przyszłości w realizacji publicznych bądź prywatnych przedsięwzięć odnowy wsi. Zwrócić uwagę na elementy specyficzne i rzadkie (wyróżniające wieś). *Opracowanie: Ryszard Wilczyński*

SILNE STRONY

(atuty wewnętrzne)

1. Bogactwo wód oraz terenów zielonych. T
2. Walory turystyczne wsi, atrakcyjne położenie, dobre skomunikowanie z ogólnopolską siecią kolejową. T
3. Promocja wsi poprzez stronę www.mialy.pl i portale społecznościowe. B
4. Pielęgnowanie tradycji sportowych poprzez organizację Biegu Sylwestrowego (najstarszej imprezy biegowej w Polsce w dniu sylwestra, od 19176 r.), Aktywna działalność Klubu Piłkarskiego Victoria Miały. T
5. Mało skażone środowisko naturalne. J
6. Potencjał osób w wieku produkcyjnym. B
7. Dodatni przyrost rzeczywisty. B
8. Baza edukacyjna i wychowawcza. J
9. Aktywna działalność kulturotwórcza w ramach świetlicy wiejskiej. J
10. Zespoły taneczne i sportowe. J
11. Aktywna działalność Ochotniczej Straży Pożarnej. T
12. Prężnie działające organizacje społeczne i liczne inicjatywy integracyjne realizowane w ciągu roku. J
13. Izba Historii Regionalnej, promowanie historii i rękodziela poprzez działalność Koła Pracy Twórczej. J

SŁABE STRONY

(słabości wewnętrzne)

1. Brak pełnego skanalizowania wsi S
2. Brak stałego przyłącza internetowego. S
3. Znaczne wydatki na pomoc społeczną. B
4. Brak remontów budynków użyteczności społecznej. B
5. Zła jakość dróg wojewódzkich i gminnych. S
6. Zagęszczenie oprav oświetleniowych na rozbudowującym się osiedlu letnim oraz wzdłuż ulicy sosnowej i brzozowej. S
7. Brak działającej bazy pomocy medycznej na miejscu. S
8. Układ zabudowy uniemożliwiający poszerzanie i zwiększanie przepustowości dróg. S

SZANSE

(okazje zewnętrzne płynące z otoczenia)

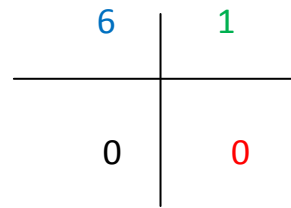
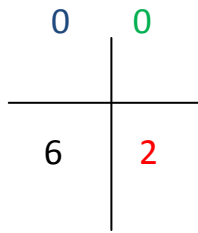
1. Możliwość pozyskiwania środków pomocowych. B
2. Rozwój turystyki i agroturystyki. B
3. Wykorzystanie potencjału aktywności gospodarczej i tworzenia nowych podmiotów gospodarczych na terenie wsi przez jej mieszkańców. B
4. Promowanie walorów miejscowości. B
5. Inwestowanie w kapitał ludzki i scalanie społeczności lokalnej. J
6. Rozwijająca się baza turystyczna. B

ZAGROŻENIA

(zagrożenie płynące z otoczenia)

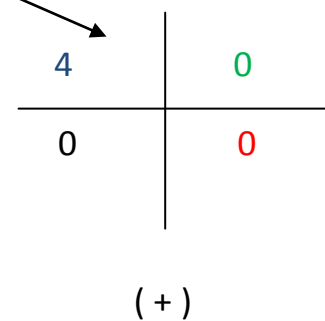
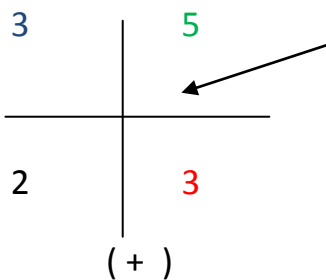
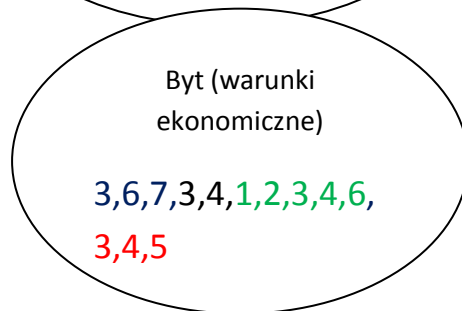
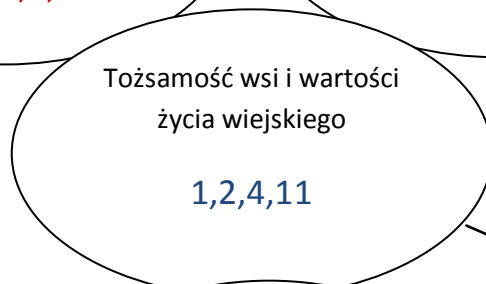
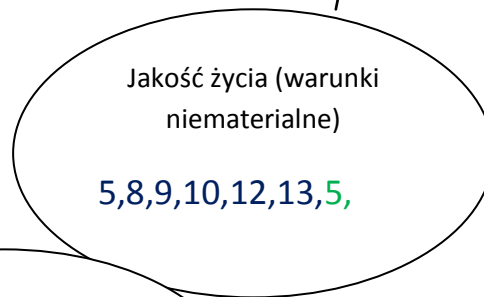
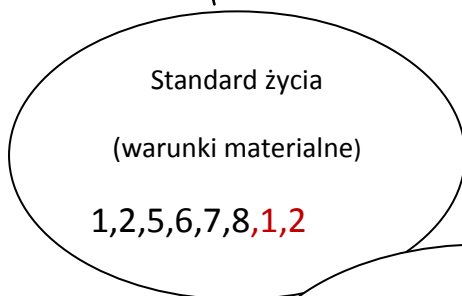
1. Pogarszający się stan dróg, który zniechęca inwestorów do zainteresowania miejscowością. S
2. Brak stałego przyłącza internetowego. S
3. Niż demograficzny i starzenie się środowiska. B
4. Niewystarczające środki budżetowe na działania inwestycyjne. B
5. Brak terenów pod zabudowę. B


Analiza potencjału rozwojowego wsi



(-)

(+)





Tożsamość wsi i wartości życia wiejskiego (+) =

4	0
0	0

Wnioski: Obszar pozytywny nieznacznie rozwinięty otoczenie bez wpływów. Dominują mocne strony. Należy wspierać mieszkańców w projektach wiążących ich ze swoim sołectwem.

Standard życia (warunki materialne) (-) -

0	0
6	2

Wnioski: Obszar słaby. Przeważają słabe strony obszar wymaga działań długoterminowych, budowania infrastruktury publicznej mającej wpływ na jakość życia mieszkańców przy uwzględnieniu mocnych stron obszaru. Otoczenie negatywne.

Jakość życia (warunki niematerialne i duchowe) (+) +

6	1
0	0

Wnioski: Obszar pozytywny, przeważają mocne strony. Otoczenie korzystne. Należy wspierać mieszkańców w budowaniu relacji międzyludzkich oraz w rozwijaniu oferty kulturalno edukacyjnej.

Byt (warunki ekonomiczne) (+) +

3	5
2	3

Wnioski: Obszar dodatni z pozytywnym otoczeniem. Należy wykorzystać potencjał wsi do tworzenia inicjatyw przedsiębiorczych oraz promocji wsi jej potencjału gospodarczego.

„Miały wieś nowoczesna żyjąca w harmonii z ludźmi i przyrodą”.

WIZJA WSI OPISOWA

Wieś Miały w roku 2021 jest nowoczesna, posiada dobrze oświetlone ulice, utwardzone ciągi komunikacyjne dla pieszych oraz zmotoryzowanych. Wieś posiada nowoczesną infrastrukturę łączności (w tym stały dostęp do internetu), nowe podmioty gospodarcze ale zachowuje swój charakter wsi puszczańskiej. Wzrastająca oferta turystyczna przyciąga każdego roku kolejne grupy turystów dając pracę i szansę na rozwój lokalnej społeczności. Linia kolejowa przebiegająca przez wieś staje się dla jej mieszkańców oknem na świat i pozwala realizować pasje zawodowe bez konieczności wyprawiania się. Dzięki wdrożonym projektom, w tym budowa amfiteatru, znacznie przyczyniła się do wzrostu jakości życia kulturalnego mieszkańców wsi i okolic.



PROGRAM DŁUGOTERMINOWY ODNOWY WSI

Wizja wsi (hasłowa): „Miały wieś nowoczesna żyjąca w harmonii z ludźmi i przyrodą”.

I. Plan rozwoju			II. Program rozwoju
1. CELE Co trzeba osiągnąć by urzeczywistnić wizję naszej wsi?	2. Co nam pomoże osiągnąć cele? (zasoby, silne strony, szanse)		3. Co nam może przeszkodzić? (słabe strony, zagrożenia)
	ZASOBY których użyjemy	ATUTY silne strony i szanse jakie wykorzystamy	BARIERY Słabe strony jakie wyeliminujemy Zagrożenia jakich unikniemy
A. TOŻSAMOŚĆ WSI I WARTOŚCI ŻYCIA WIEJSKIEGO			

<p>1. Zachowanie tradycji i tożsamości wsi.</p> <p>2. Organizacja „Dni młodzieży franciszkańskiej w Miałach” w ramach odpustu Św. Antoniego Padewskiego. Uruchomienie ruchu pielgrzymkowego do Kościoła w Miałach w ramach kultu Franciszkanina, św. Antoniego. Lokalne święto całej społeczności.</p>	<p>1. 1. Animatorzy kultury, liderzy organizacji pozarządowych, Pracownicy placówek oświaty, Duchowieństwo.</p> <p>1.2. Wykorzystanie zaplecza nagłośnieniowego oraz projektora i ekranu do realizacji zadania. „Listopadowe wspomnienia o przeszłości”.</p> <p>2.1. Duchowieństwo parafialne Dekanatu Wieleńskiego.</p> <p>2.2. Bracia Zakonu Franciszkanów z Wronek – Wyższe Seminarium Duchowne we Wronkach.</p> <p>2.3. Zaangażowanie lokalnej społeczności w przyjęcie pielgrzymów.</p>	<p>1. Podtrzymywanie tradycji spotkań integracyjnych z udziałem animatorów kultury i środowisk twórczych.</p> <p>1.2. Nagłośnienie na świetlicy wiejskiej, projektor i ekran z zasobów Stowarzyszenia Rozwoju lokalnego w Miałach.</p> <p>1.3. Udział kreatywnych osób starszych mogących prowadzić prelekcje i rozmowy z młodzieżą o historii wsi.</p> <p>1.4. Zwiedzanie ekspozycji stałej w Izbie Historii Regionalnej w Miałach.</p> <p>2.1. Patron Św. Antoni, Franciszkanin, święty szczególnie słynący z cudów.</p>	<p>1.1. Niż demograficzny i starzenie się społeczeństwa.</p> <p>1.2. Wolno wzrastające zainteresowanie społeczne.</p> <p>2.1. Słaba znajomość osoby i cudów Św. Antoniego</p> <p>2.2. Ochłodzenie życia religijnego wśród młodzieży.</p>	<p>1.1. Organizacja cyklicznego bloku spotkań kameralnych w świetlicy wiejskiej, połączonych z projekcją filmów i fotografii z życia wsi w minionych latach z udziałem przedstawicieli różnych pokoleń. Pod hasłem „Listopadowe wspomnienia o przeszłości”.</p> <p>1.2. Opracowanie konkursu o znajomości historii własnej wsi dla uczniów Szkoły Podstawowej, którzy w ramach zadania będą uczestniczyli w spotkaniach opisanych w punkcie</p> <p>2.1. Powołanie grupy inicjatywnej składającej się z przedstawicieli duchowieństwa, i osób świeckich.</p> <p>2.2. Opracowanie planu i programu obchodów dni młodzieży franciszkańskiej.</p> <p>2.3. Zdobywanie funduszy na pokrycie kosztów zadania.</p>
--	--	--	--	--

B. STANDARD ŻYCIA

<p>1. Poprawa stanu infrastruktury publicznej.</p> <p>2. Poprawa bezpieczeństwa.</p> <p>3. Poprawa dostępu do internetu</p>	<p>1.1. Możliwość pozyskiwania środków zewnętrznych.</p> <p>1.2. Zaangażowanie pracowników merytorycznych Urzędu Miejskiego w Wieleniu.</p> <p>2.1. Możliwość pozyskiwania środków pomocowych.</p> <p>2.2. Współpraca z zarządcami dróg.</p> <p>2.3. Współpraca z zarządami energetyki oraz pracownikami merytorycznymi Urzędu Miejskiego w Wieleniu.</p> <p>3.1. Światłowód kolejowy przebiegający przez wieś.</p>	<p>1.1. Walory turystyczne i środowiskowe wsi i wzrastający ruch samochodów i pieszych.</p> <p>1.2. Oczekiwanie społeczeństwa na wykonanie przebudowy drogi wojewódzkiej.</p> <p>2.1. Wzrastający ruch pieszych, turystów.</p> <p>2.2. Rozwijająca się baza turystyczna.</p> <p>3.1. Wzrastająca zależność rozwoju od dobrych połączeń internetowych.</p> <p>3.2. Wzrastająca ilość osób korzystających z internetu zawodowo i prywatnie.</p>	<p>1.1. Brak środków budżetowych na remonty dróg.</p> <p>1.2. Długie okresy oczekiwania na realizację zaplanowanych remontów dróg.</p> <p>1.3. Uciążliwość w codziennym życiu z powodu złego stanu dróg.</p> <p>2.1. Układ zabudowy uniemożliwiający poszerzanie i zwiększanie przepustowości dróg.</p> <p>2.2. Brak środków budżetowych na budowę chodników i doświetlanie ulic.</p> <p>2.3. Długi czas oczekiwania na realizację zaplanowanych działań.</p> <p>3.1. Brak zaangażowania operatorów komercyjnych.</p> <p>3.2. Trudny dostęp do środowisk decyzyjnych PKP właściciela miejscowego światłowodu.</p>	<p>1.1 Budowa amfiteatru wiejskiego</p> <p>2.1. Budowa chodników.</p> <p>2.2. Zagęszczenie opraw oświetleniowych, szczególnie w rozwijających się nowych osiedlach.</p> <p>2.3. Uporządkowanie miejsc postoju samochodów z uwzględnieniem potrzeb pieszych korzystających z chodników.</p> <p>2.4. Budowa ciągu pieszo-jezdnego wzdłuż drogi wojewódzkiej Nr 135 od granic wsi do cmentarza.</p> <p>2.4 Przebudowa drogi wojewódzkiej Nr 135 polegająca na wymianie nawierzchni brukowej na asfaltową</p> <p>3.1 Zebranie opinii mieszkańców odnośnie woli korzystania z przyłącza internetu kolejowego i akceptacji warunków współpracy.</p> <p>3.2. Organizacja spotkania z odpowiednimi środowiskami decyzyjnymi PKP w sprawie udostępnienia przyłącza do światłowodu kolejowego.</p>
---	---	---	---	--

C. JAKOŚĆ ŻYCIA

<p>1. Pogłębianie poczucia tożsamości lokalnej i integracja społeczna</p>	<p>1.1. Istniejące wyposażenie świetlicy wiejskiej</p> <p>1.2. Istniejące zaplecze Izby Historii Regionalnej.</p> <p>1.3. Istniejące zaplecze boiska sportowego i kompleksu sportowego.</p> <p>1.4. Projektowany amfiteatr.</p> <p>2.1. Potencjał świetlicy wiejskiej będącej w strukturach Miejsko-Gminnego Ośrodka Kultury.</p> <p>2.2. Zaangażowanie Biblioteki Publicznej, której siedziba znajduje się w świetlicy wiejskiej.</p> <p>2.3. Włączenie się Szkoły Podstawowej do współpracy.</p>	<p>1.1. Silna aktywność animatorów kultury i grup artystycznych.</p> <p>1.2. Zapotrzebowanie społeczne na organizację imprez.</p> <p>1.3. Własny dorobek działalności kulturalnej, sportowej i integracyjnej.</p> <p>2.1. Kompetencje dyrektora i możliwości działania dyrektora Miejsko-Gminnego Ośrodka Kultury w Wieleniu.</p> <p>2.2. Możliwości wkładu merytorycznego Szkoły Podstawowej oraz organizacji społecznych.</p> <p>2.3. Możliwość zatrudniania instruktorów i animatorów na umowy o dzieło w celu organizowania różnorodnych zajęć dla dzieci i młodzieży.</p>	<p>1.1. Brak stałego dostępu do środków budżetowych na kulturę.</p> <p>1.2. Słabe zaplecze na organizację otwartych imprez na świeżym powietrzu.</p> <p>2.1. Brak jakichkolwiek zajęć świetlicowych dla dzieci i młodzieży.</p> <p>2.2. Niski autorytet świetlicy jako placówki, której młodzież nie docenia.</p> <p>2.3. tylko jeden animator organizuje w świetlicy te same zajęcia od bardzo wielu lat.</p> <p>2.4 Brak środków na honorarium dla instruktorów zajęć świetlicowych.</p>	<p>1. Wybór społecznej rady integracyjnej i opracowanie rocznego programu kulturalnego wsi.</p> <p>2. Ułożenie dotychczas organizowanych imprez integracyjnych w uporządkowanie ich w kalendarz imprez oparty o program kulturalny wsi.</p> <p>3. Działanie na rzecz rozwoju imprez sztandarowych – cyklicznych:</p> <ul style="list-style-type: none"> - Dzień Kobiet - Dzień dziecka - Przegląd Twórczości Ludowej i rzemiosła „Magnolia” -Spotkanie „W sercu Puszczy Noteckiej” Święto Pyry (pożegnanie lata). - Działalność edukacyjna Izby Historii Regionalnej i warsztatów dla młodzieży w ramach Koła Pracy Twórczej „Puszcza” oraz Koła Regionalnego działającego w szkole Podstawowej przy współpracy z Kołem Pracy Twórczej i Izłą Historii Regionalnej. <p>4. Opracowanie programu zajęć świetlicowych na rok szkolny, z uwzględnieniem tematyki edukacyjnej oraz społecznej (uświadomienie o złych nawykach).</p>
---	--	--	--	---

D. BYT

<p>1. Kreowanie postaw przedsiębiorczych i promocja wsi</p>	<p>Potencjal gospodarczy wsi oraz możliwości jego dalszego rozwoju.</p>	<p>1. Potencjal młodzieży, której znaczna część deklaruje chęć uczestniczenia w zajęciach i uczyć się ciekawych umiejętności. 2. Wzrost popularności wsi wśród turystów sprawia, że warto w wieś inwestować.</p>	<p>Brak jakiegokolwiek promocji wsi i jej walorów Niewykorzystany potencjal turystyczny</p>	<p>1.1 Organizacja szkoleń dla mieszkańców między innymi z zakresu przedsiębiorczości 1.2 Utworzenie profilu społecznościowego wsi</p>
---	---	--	---	--

PROGRAM KRÓTKOTERMINOWY ODNOWY WSI na OKRES 2 lat

Kluczowy problem	Odpowiedź	Propozycja projektu	Czy nas stać na realizację? (tak/nie)		Punktacja	Hierarchia
			Organizacyjnie	Finansowo		
Co nas najbardziej zintegruje?	Poprawa bezpieczeństwa i jakości życia mieszkańców.	Budowa oświetlonych i utwardzonych nawierzchni dróg na terenie wsi z dostępem do ważnych obiektów życia społecznego.	Tak	Nie	12	III
Na czy nam najbardziej zależy?	Oświetlonych utwardzonych nawierzchniach dróg na terenie wsi.	Konsultacje społeczne na temat stanu dróg i ustalenia priorytetów kolejności remontów oraz etapowa realizacja zadań.	Tak	Tak	16	II
Co nam najbardziej przeszkadza?	Brak środków budżetowych i długotrwałe oczekiwanie na planowane inwestycje.	Zwiększenie zaangażowania mieszkańców w życie lokalnej społeczności oraz aktywny udział w działaniach stowarzyszeń w celu pozyskania środków zewnętrznych na realizację zadań w obrębie sołectwa.	Tak	Nie	7	V
Co najbardziej zmieni nasze życie?	Organizacja imprez integrujących lokalną społeczność w wybudowanym amfiteatrze.	Budowa amfiteatru wiejskiego przy boisku sportowym oraz organizacja cyklu imprez integracyjnych.	Tak	Nie	18	I
Co nam przyjdzie najłatwiej?	Konsultacje społeczne na temat wytyczenia priorytetów i kolejności prac.	Regularne spotkania z mieszkańcami i informacja o planowanych działaniach oraz utrudnieniach.	Tak	Tak	10	IV
Na realizację jakiego projektu planujemy pozyskać środki zewnętrzne? Z jakich źródeł?	Budowa wiejskiego amfiteatru przy boisku sportowym Środki zewnętrzne z LEADERA, inne zewnętrzne.					

**Podpisy przedstawicieli Grupy Odnowy Wsi:
uczestniczących w przygotowaniu dokumentu:**

Krystyna Przybylska

Zdzisław Misiaczyk

Roman Stańko

Patryk Ptaszyński

Bartosz Ptaszyński

Marek Doczekalski

Podpis/podpisy moderatora/ów odnowy wsi:

Paweł Michalski

Marek Romaniec

Załączniki:

- 1. Listy obecności na warsztatach sołeckich**
- 2. Dokumentacja zdjęciowa z przeprowadzonej wizji terenowej oraz warsztatów sołeckich (płyta CD).**